



ATLAS DE RIESGOS XONACATLÁN



H. AYUNTAMIENTO 2019-2021
UN BUEN GOBIERNO PARA TODOS

#PrevenirEsVivir

ACTUALIZACIÓN 2019-2021

GOBIERNO DEL ESTADO DE MÉXICO

ALFREDO DEL MAZO MAZA
GOBERNADOR CONSTITUCIONAL DEL ESTADO DE MÉXICO

ALEJANDRO OZUNA RIVERO
SECRETARIO GENERAL DE GOBIERNO

LUIS FELIPE PUENTE ESPINOSA
COORDINADOR GENERAL DE PROTECCIÓN CIVIL DEL ESTADO DE MÉXICO

C. SERAFÍN GUTIÉRREZ MORALES
PRESIDENTE MUNICIPAL CONSTITUCIONAL DE XONACATLÁN

AYUNTAMIENTO DE XONACATLÁN

(2019-2021)

**C. SERAFÍN GUTIÉRREZ MORALES
PRESIDENTE MUNICIPAL CONSTITUCIONAL**

**MAYRA ROSAS NIETO
SINDICA MUNICIPAL**

**GASTÓN VALDEZ GARCÍA
PRIMER REGIDOR**

**MIRIAM ORTEGA ALDAMA
SEGUNDA REGIDORA**

**ENRIQUE ALVARES VILLA
TERCER REGIDOR**

**SIMEI JARED RINCON BARTOLO
CUARTA REGIDORA**

**ELOY NELSON ROJAS GARCÍA
QUINTO REGIDOR**

**MARÍA DEL CARMEN MORALES GARCÍA
SEXTA REGIDORA**

**ADRIANA IVONNE TRUJILLO COAHUILA
SÉPTIMA REGIDORA**

**ANASTACIA GONZÁLEZ RAMÍREZ
OCTAVA REGIDORA**

PAVEL IVÁN ORTIZ BUSTAMANTE
NOVENO REGIDOR

ANTONIO BONIFACIO PORTILLO
DECIMO REGIDOR

LIC. ALEJANDRO RIVAS CORTEZ
SECRETARIO DEL H. AYUNTAMIENTO

CONTENIDO

GOBIERNO DEL ESTADO DE MÉXICO	2	3.- GEOLOGÍA.....	36
AYUNTAMIENTO DE XONACATLÁN	3	4.- EDAFOLOGÍA	37
EJEMPLO DE USO DEL ATLAS DE RIESGOS	7	5.- HIPSOMETRÍA.....	38
PRESENTACIÓN	8	6.- CLIMAS	39
INTRODUCCIÓN	9	7.- ZONAS SUSCEPTIBLES A INUNDACIÓN	40
OBJETIVO	10	8.-TEMPERATURA MEDIA ANUAL	41
MARCO LEGAL	10	9.- PRECIPITACIÓN MEDIA ANUAL.....	42
I.-ASPECTOS GENERALES	12	10.- FRECUENCIA DE HELADAS.....	43
TOPONIMIA	12	11.- FRECUENCIA DE GRANIZADAS	44
UBICACIÓN GEOGRÁFICA.....	12	III.- NOMENCLÁTOR DE LOCALIDADES	46
LÍMITES Y EXTENSIÓN TERRITORIAL.....	12	IV.-SUBSISTEMA PERTURBADOR	51
VÍAS DE ACCESO	13	AGENTES PERTURBADORES.....	51
TOPOGRAFÍA E HIPSOMETRÍA.....	15	<u>REGISTROS ADMINISTRATIVOS DEL SUBSISTEMA PERTURBADOR</u>	<u>54</u>
CLIMA	15	ASENTAMIENTOS SOBRE CAVIDADES EN EL SUBSUELO Y MINAS A CIELO ABIERTO (4	
GEOLOGÍA	16	Registros).....	55
EDAFOLOGÍA	16	ASENTAMIENTOS EN PENDIENTES Y ZONAS ADYACENTES CON PROBLEMAS DE	
USO DEL SUELO	17	REMOCIÓN O EROSIÓN (11 Registros)	59
POBLACIÓN	18	DESLIZAMIENTOS DE TIERRA (3 Registros)	66
SALUD	25	ZONAS SUSCEPTIBLES DE INUNDACIÓN Y ENCHARCAMIENTOS (5 Registros).....	69
EDUCACIÓN.....	26	REPORTE DE HIDROMETEOROS (2 Eventos)	75
RELIGIÓN	27	ACTIVIDAD COMERCIAL (46 Registros)	77
INDUSTRIA	28	ESTACIONES DE SERVICIO, EXPENDIOS CLANDESTINOS (4 Registros).....	101
VIVIENDA.....	29	GASERAS, ESTACIONES DE CARBURACION, EXPENDIOS CLANDESTINOS (3 Registros)	
TURISMO.....	30	104
ECOSISTEMAS	30	INDUSTRIAS (10 Registros).....	107
II.- MAPAS GENERALES	33	POLVORINES (2 Registros)	114
1.- EL MUNICIPIO EN EL CONTEXTO ESTATAL.....	33	REPORTE DE INCENDIOS FORESTALES (1 Eventos).....	116
2.- TOPOGRAFÍA.....	35	REPORTE DE EVENTOS QUÍMICOS (4 Evento)	118

TIRADERO DE BASURA Y / O RELLENOS SANITARIOS (3 Registro).....	120	FUENTES DE INFORMACIÓN.....	315
ASENTAMIENTOS EN DERECHOS DE VÍA (21 Registros)	123	COLABORADORES.....	316
REPORTE DE ACCIDENTES CARRETEROS (14 Eventos).....	134		
REPORTE DE FESTIVIDADES (5 Eventos).....	136		
V.-ZONAS DE RIESGO EN EL MUNICIPIO DE XONACATLÁN.	138		
FENÓMENOS GEOLÓGICOS GEOMORFOLÓGICOS.....	138		
FENÓMENOS HIDROMETEOROLÓGICOS	138		
FACTORES QUÍMICOS.....	139		
FACTORES SANITARIOS	139		
FACTORES SOCIO-ORGANIZATIVOS.....	140		
RESUMEN DEL CENSO POR LOCALIDAD DE REGISTROS DEL SUBSISTEMA PERTURBADORES DEL AFECTABLE Y DEL REGULADOR	141		
VI.- SUBSISTEMA AFECTABLE.....	143		
<u>REGISTROS ADMINISTRATIVOS DEL SUBSISTEMA AFECTABLE</u>	<u>144</u>		
CENTROS CULTURALES (8 Registros).....	145		
CENTROS RECREATIVOS (24 Registros).....	150		
HOSPEDAJE (9 Registro)	163		
INSTITUCIONES EDUCATIVAS Y DE REHABILITACIÓN (87 Registros)	169		
MERCADOS, TIANGUIS Y CENTRALES DE ABASTO (4 Registros)	214		
BARES, RESTAURANTES Y CENTROS NOCTURNOS (10 Registro).....	217		
TEMPLOS (30 Registros).....	224		
TIENDAS DE AUTOSERVICIO Y DEPARTAMENTALES (11 Registros)	235		
VII.- SUBSISTEMA REGULADOR	242		
<u>REGISTROS ADMINISTRATIVOS DEL SUBSISTEMA REGULADOR</u>	<u>243</u>		
CENTROS DE RESPUESTA INMEDIATA Y AUXILIO (4 Registros).....	244		
INFRAESTRUCTURA BÁSICA Y SERVICIO VITALES (23 Registros)	249		
INSTITUCIONES DE SALUD Y CONSULTORIOS MÉDICOS (Registro).....	258		
REFUGIOS TEMPORALES (6 Registro).....	267		
INVENTARIO DE RECURSOS	271		
TELÉFONOS DE EMERGENCIA.....	272		
VIII.- MAPAS DE REFERENCIA GEOGRÁFICA.....	275		
CONCEPTOS Y DEFINICIONES	313		

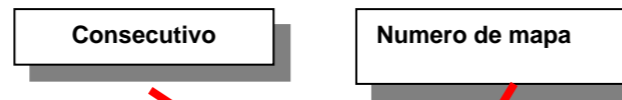
EJEMPLO DE USO DEL ATLAS DE RIESGOS

El contenido del presente atlas está dividido en ocho secciones; la sección II contiene mapas de información general relacionados con los temas de la sección I.

La sección VIII está compuesta por mapas municipales (MAPA GENERAL, MAPA 1, MAPA 2, etc.); cada mapa contiene elementos representados de forma puntual, lineal y poligonal por medio de símbolos y números que los identifican de forma única con las fichas de contenido correspondientes; dicho número se denomina **consecutivo** y se encuentra ubicado en la parte superior derecha de cada una de las fichas, para localizar elementos a partir de la ficha, refiérase al recuadro **Número de Mapa** el cual contiene el número del mapa en que se localiza el elemento en cuestión.

Nota: En algunos casos la cuadrícula de las coordenadas UTM en el mapa sirve también para la delimitación de los cuadrantes.

Ejemplo:



Municipio: XONACATLAN	042 Clave Municipio	Número consecutivo (identificador en el mapa) 7	MAPA 33 Número de Mapa
1.- DATOS GENERALES		2.- DATOS ESPECÍFICOS	
Fecha de la información: 01-OCT-2019 Localidad: XONACATLAN DE VICENCIO		Nombre: UNIDAD DEPORTIVA "TIERRA Y LIBERTAD"	
Sublocalidad: LA JARDONA		Capacidad: 1500 PERSONAS	
Categoría Administrativa: COLONIA		Días laborables: LUNES A DOMINGO Horario: 08:00 A 18:00 HRS.	
Dirección: ORIENTE 3 S/N		Instalaciones con las que cuenta: CAMPO DE FÚTBOL SOCCER, GRADAS, CANCHA DE BASQUET-BALL, CANCHA DE FRONTÓN, PISTA DE ATLETISMO	
CP: 52060		Temporada: TODO EL AÑO Combustibles	
		Nombre:	NO NO
		Tanques:	0 0
		Capacidad:	0 0
		Total (Lts):	0 0



PRESENTACIÓN

En estos tiempos la ciudadanía exige que su gobierno actúe con honestidad, responsabilidad y eficiencia en el cumplimiento de atender con oportunidad las necesidades de la población. Ello implica, por consiguiente, la obligación primaria de proteger la vida, la propiedad y los derechos de todos los individuos, así como su entorno.

En la actualidad es necesario que la sociedad adquiriera una conciencia y educación en materia de protección civil, que estimule conductas de autoprotección y prevención para promover una cultura de la protección civil con una gestión integral del riesgo y conocimiento de hacer ciudades resilientes.

Así como capacidad de organización y actuación ante calamidades de origen natural o antropogénicos, para evitarlas y enfrentarlas con el menor daño posible, sobretodo prevenirlas. Pasar de esquemas reactivos a modelos de intervención preventivos.

En situaciones de emergencia, el primer respondiente es la autoridad municipal para quien es imprescindible que cuenten con un instrumento para la toma de decisiones que integre información necesaria para dar respuesta a las demandas de seguridad colectiva ante la existencia de riesgos.

La significación y trascendencia que la Protección Civil tiene en nuestros días hace necesaria la existencia de un documento de información que represente geográficamente los diferentes riesgos, donde se puedan analizar y evaluar las zonas vulnerables dentro del municipio.

Por tal motivo y dando cumplimiento al principal objetivo de protección civil que es la salvaguarda de la integridad física de las personas, sus bienes y su entorno, el H. Ayuntamiento de Xonacatlán, a través de la Cordinación de Protección Civil en colaboración con la Coordinación General de Protección Civil del Estado elaboraron y actualizaron el presente documento denominado **Atlas de Riesgos de Xonacatlán (Información Básica)**. La existencia de éste, como sistema de información y consultivo superior en la materia, constituye el elemento efectivo para sentar las bases que servirán en la prevención de los riesgos a los que la comunidad está expuesta.

El Atlas de Riesgos es un sistema y herramienta que integra información cartográfica y estadística, útil en la elaboración de planes de prevención y auxilio, oportuna en la toma de decisiones en caso de desastre, así como auxiliar en la integración para la planeación y desarrollo municipal.

INTRODUCCIÓN

Desde los albores de la historia, el hombre ha sido víctima constante de las inclemencias del tiempo, de la transformación y modelado de la corteza terrestre, así como de conflictos de la integración misma de la sociedad; diferentes estrategias han tenido que implementar para controlar o minimizar todos los efectos que pongan en riesgo su estabilidad.

Actualmente diversos países han instituido programas de protección y ayuda ciudadana con eficiencia gracias a la respuesta cotidiana y eficiente de la población y las autoridades.

La salvaguardia de la persona y la sociedad, así como sus bienes y entorno ante la eventualidad de un desastre, es el objetivo básico de Sistema Estatal de Protección Civil. Por esto, es necesaria la coordinación permanente y precisa de la voluntad y espíritu de colaboración entre diversos participantes en este sistema. La solidaridad y la ayuda mutua son indispensables, no solamente al ocurrir una situación crítica, se hace necesaria también, para establecer los mecanismos de prevención y preparación adecuados que permitan reducir o mitigar en lo posible los efectos de cualquier fenómeno destructivo.

El presente documento fue integrado en base al Cuaderno para el levantamiento de Información en la Elaboración de Atlas de Riesgos Municipales, información cartográfica, así como las metodologías y lineamientos establecidos por el departamento de Geoprocesamiento y Base de Datos de la Coordinación General de Protección Civil, estructurado de la siguiente manera:

- Aspectos Generales del Municipio; esta sección la integran aquellos datos de referencia y estadísticos como toponimia, ubicación geográfica, límites y extensión territorial, tenencia de la tierra, división territorial, vías de acceso, topografía e hipsometría, climas, geología, edafología, uso del suelo, hidrología, población salud, religión, agricultura, ganadería, industria, vivienda, y turismo.
- La sección de Aspectos Generales esta reforzada por los mapas generales, mostrando así un panorama general del municipio.

- Nomenclátor de Localidades, listado de nombres oficiales de localidades y sublocalidades que integran el territorio municipal.
- Descripción y clasificación del Subsistema Perturbador, se describen los diferentes agentes perturbadores de origen natural y antropogénico, en esta sección se han integrado también los registros administrativos.
- Zonas de Riesgo en el Municipio, resumen de todos aquellos elementos generadores de riesgo y su distribución dentro del municipio, así como algunas medidas de solución.
- Descripción y clasificación del Subsistema Afectable, contiene de manera general que es el subsistema afectable, y bajo situaciones de riesgo quien lo conforma; se han integrado también los registros administrativos.
- Descripción y clasificación del Subsistema Regulador, descripción del subsistema, así como los registros administrativos que lo conforman, se encuentra también un inventario de recursos y directorios de emergencia.
- Cartografía municipal donde se representan los elementos generadores de riesgo y los vulnerables al mismo.
- Finalmente se presentan las conclusiones derivadas del análisis de toda la información tanto cartográfica como estadística de los fenómenos y factores de riesgos presentes en el municipio, así también el análisis del sector vulnerable y las instancias de auxilio.

Este documento debe considerarse como un sistema para la toma de decisiones, es operativo y funcional, en la gestión integral del riesgo, para que, en coordinación con los sistemas de protección civil, los tres sectores: público, social y privado, hagan frente común de manera consciente y racional a los efectos de los agentes generadores de riesgo.

OBJETIVO

Identificar, analizar y evaluar los riesgos tanto de origen natural como antrópico que han tenido incidencia o pudieran presentarse en el territorio geográfico municipal, ocasionando desastres o situaciones de peligro en zonas que por sus características poseen cierto grado de vulnerabilidad ante los fenómenos perturbadores.

Por tal motivo se requiere integrar un documento geográfico-descriptivo que en materia de Protección Civil constituya el reflejo de la imagen actual del municipio, convirtiéndose en una valiosa herramienta de análisis que permitirá planificar, diseñar y establecer los mecanismos de seguridad para reducir al mínimo los efectos nocivos de ocurrencia de fenómenos destructivos que amenacen la integridad física de la población, así como sus bienes y entorno.

MARCO LEGAL

El sistema de Protección Civil nace a partir de los sismos del 19 y 20 de septiembre de 1985. Los cuantiosos daños y dolorosos resultados de estos eventos en diversas ciudades de la entidad federativa, en especial en la ciudad de México; hicieron patente la necesidad de perfeccionar los dispositivos y de reforzar los planes y programas en materia de Protección Civil y de difundir esta cultura entre autoridades y sociedad, para que en caso de siniestro la respuesta sea rápida y eficiente.

El 9 de octubre del mismo año, el presidente de la República acordó la creación de la Comisión Nacional de Reconstrucción, con el fin de dirigir adecuadamente las acciones de auxilio a la población.

El 29 de noviembre de 1985, nace el Sistema Nacional de Protección Civil (SINAPROC); que se constituye en un conjunto orgánico y articulado de estructuras y relaciones funcionales de métodos y procedimientos del sector público, grupos privados y sociales; con el fin de ejecutar acciones de común acuerdo destinadas a la protección y salvaguarda de los ciudadanos contra peligros y riesgos que se presentan en la eventualidad de un desastre.

El 1 de febrero de 1994 se aprobó la ley de Protección Civil del Estado de México, misma que actualmente está derogada y es suplida por el libro sexto del Código Administrativo del Estado de México, publicada en la gaceta de gobierno el 13 de diciembre del 2001 y que entró en vigor el 13 de marzo del 2002; la cual tiene por objeto regular las acciones de Protección Civil en el Estado de México

La Ley Orgánica Municipal del Estado de México, en su capítulo sexto Artículo 81 TER menciona que:

Cada ayuntamiento constituirá un consejo municipal de protección civil, que encabezará el presidente municipal, con funciones de órgano de consulta y participación de los sectores público, social y privado para la prevención y adopción de acuerdos, así como la ejecución en general, de todas las acciones necesarias para la atención inmediata y eficaz de los asuntos relacionados con situaciones de emergencia, desastre, o calamidad que afecten a la población.

Son atribuciones de los Consejos Municipales de Protección Civil:

Identificar en un Atlas de Riesgos Municipal los sitios que por sus características específicas puedan ser escenarios de situaciones de emergencia, desastres o calamidad; dicho documento deberá publicarse en la Gaceta Municipal durante el primer año de gestión de cada ayuntamiento.

Formular en coordinación con las autoridades estatales de la materia, planes operativos para prevenir riesgos, auxiliar y proteger a la población y restablecer la normalidad, con la oportunidad y eficacia debidas, en caso de desastre.



SECCIÓN I ASPECTOS GENERALES

I.-ASPECTOS GENERALES

TOPONIMIA

Xonacatlán es un nombre náhuatl, que se compone de xonacatl: "cebolla"; tlán: "entre", que significa "**Entre las Cebollas**".

La unión de tres cebollas silvestres son las que han dado origen al municipio de Xonacatlán, el glifo, tomado del código Mendoza, e ilustrado por Alfredo Chavero en el lienzo de Tlaxcala.



Fuente: Glifo tomado del Código Mendoza

LÍMITES Y EXTENSIÓN TERRITORIAL

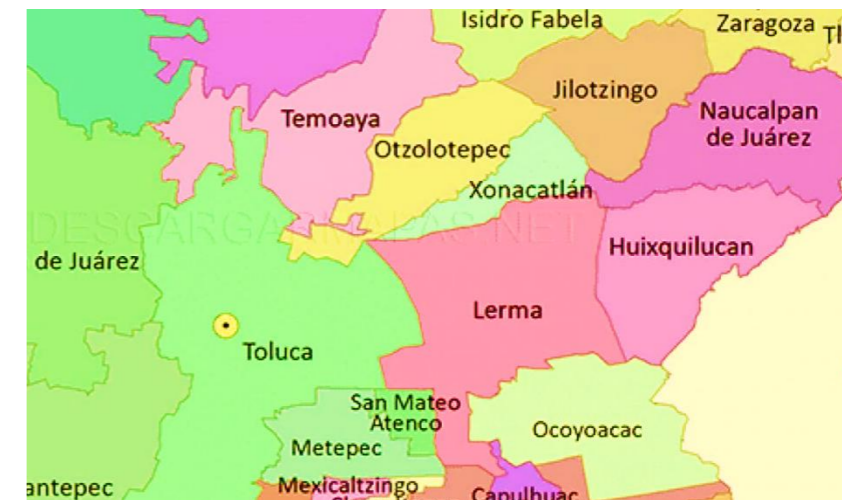
Cuenta con una superficie de 3,286.55 hectáreas, se encuentra entre las coordenadas geográficas 19° 24' latitud norte y 99° 32' longitud oeste, siendo la cabecera municipal San Francisco Xonacatlán.

Los límites con municipios aledaños quedan de la siguiente manera:

- Al norte: Ocotlán, Jilotzingo, Naucalpan de Juárez y Lerma
- Al sur: Ocotlán y Lerma
- Al este: Jilotzingo, Naucalpan de Juárez y Lerma
- Al oeste: Ocotlán y Lerma

UBICACIÓN GEOGRÁFICA

Debido a la extensión territorial que tiene el municipio de Xonacatlán en el mapa general de la República Mexicana, se encuentra entre las coordenadas geográficas 19° 24' latitud norte y 99° 32' longitud oeste. Es el municipio número 115 del Estado de México.



Fuente: Visor del atlas cibernético del IGECEM 2015

VÍAS DE ACCESO

La red carretera del municipio se integra por una carretera regional federal (Naucalpan-Toluca), una carretera de cuota regional (Libramiento Ruta de la Independencia Bicentenario), una carretera primaria intermunicipal (Amomolulco-Ixtlahuaca). En conjunto, suman para 2018 en Xonacatlán un total de 54.9 kilómetros lineales de red carretera.



Fotografía: Carretera Toluca – Naucalpan, en el cruce con la vialidad Amomolulco – Ixtlahuaca, en dirección a Naucalpan

El sistema vial intra-urbano, presenta una retícula vial uniforme que parte de 4 ejes primarios coincidentes con los puntos cardinales y se unen en el centro con otra vialidad primaria que rodea la Plaza Cívica, el Palacio Municipal y la Iglesia. Las 4 calles principales son: Independencia, Vicente Guerrero, Francisco I Madero y 16 de Septiembre. Es importante señalar que la estructura vial principal del municipio se considera insuficiente en virtud de algunos derechos de vía ya se ha invadido en diversos puntos. Se requiere modificar tales derechos, adecuándolos a dimensiones convenientes para propiciar un desarrollo urbano ordenado.



Fotografía: Carretera Amomolulco-Ixtlahuaca, en el puente con la carretera federal Toluca- Naucalpan, en dirección al municipio de Otzolotepec

La carretera federal, en su calidad de vía primaria y de paso necesario presenta una problemática en cuanto a infraestructura pues no ha sido terminada de acuerdo a las características cualitativas necesarias en los entronques o entradas principales a los poblados de la región y esto ocasiona problemas de seguridad vial representando un riesgo de accidentes vehiculares.



Fotografía: Calle Independencia – Carretera Federal Toluca-Naucalpan

En relación al transporte público de pasajeros, se propone su reordenamiento dentro del territorio municipal, para que con ello se mejore el servicio, se brinde seguridad y se evite el congestionamiento.

El municipio cuenta con 12 rutas de transporte, entre foráneas, urbanas y suburbanas. Se encuentra debidamente comunicado gracias a la carretera federal Toluca-Naucahpan y la carretera de cuota Libramiento Ruta de la Independencia Bicentenario. La imagen urbana de la cabecera municipal se ve afectada por la falta de orden que se cuenta con los transportistas locales.

La basura y el difícil tránsito de a pie de carretera, gracias al comercio informal, crea problemas en la buena circulación de los vehículos motorizados. El crecimiento demográfico acelerado que presentó Xonacatlán en los últimos años provocó el crecimiento de la mancha urbana y consecuentemente generó una mayor demanda de medios de transporte para movilizar a la creciente población. Sin embargo, la oferta de vías de comunicación no se incrementó a la par de la demanda, lo que provocó la saturación de gran parte de las calles y avenidas del municipio durante las horas pico. Este hecho se ve agravado dado que una importante porción de la población del municipio trabaja en lugares alejados de su lugar de residencia, por lo que debe trasladarse grandes distancias para llegar a su espacio laboral.

Actualmente el aforo vehicular sigue aumentando, tanto por el crecimiento de la población radicada en el municipio, como por el constante tránsito de personas y mercancías que, procedentes de la Ciudad de México y municipios circunvecinos que también se dirigen a la ciudad de Toluca. Así, la tendencia es el incremento del aforo de vehículos automotores, el desgaste de las vías de comunicación existentes y la insuficiente creación de nuevas. De continuar esta tendencia, en el mediano plazo las vías del municipio serán intransitables.

Capacidad de Integración Vial			
Principales Vialidades	Local o Regional	Tramo	
		Desde	Hasta
Toluca-Naucahpan	Regional	Poniente del municipio Otzolotepec	del colindancia Lerma
Amomolulco-Ixtlahuaca	Regional	Lerma	Colindancias Otzolotepec
Avenida Independencia	Local	Toluca-Naucahpan	Santos Degollado
Vicente Guerrero	Local	San Jacinto	Gustavo Baz
Francisco Sarabia	Local	5 de Mayo	Toluca-Naucahpan
16 de Septiembre	Local	Melchor Ocampo	Puente La Manga

Fuente: Cordinación Municipal de Protección Civil Xonacatlán.

TOPOGRAFÍA E HIPSOMETRÍA

El municipio de Xonacatlán se ubica dentro de la provincia fisiográfica Eje Neo volcánico, que forma parte del Sistema Montañoso de la Sierra Nevada. El territorio municipal está formado por un relieve accidentado con un sistema de cadenas montañosas presentando laderas abruptas, lomas y mesetas, además de una zona plana donde se localiza la cabecera municipal, la cual se halla a 2,570 msnm.

Los cerros más representativos por su altitud son: El Cardo, La Viga, El Conejo, El Coyote y El Órgano, entre otros, los cuáles rebasan los 3000 msnm. De esta forma, los puntos más altos en el municipio se localizan en las poblaciones de Santiago Tejocotillos y San Miguel Mimiapan; los cuales son atravesados por los macizos montañosos Monte Alto y Monte Bajo. Por el contrario, existen otras altitudes menores representadas por El Espinazo, Cerro de las Flores, Las Minas, El Rincón, Los Gavilanes, La Ratonera, Shoní, Llanito del Pato, y las Mesas.

De acuerdo a las características latitudinales de la zona, se presentan pendientes mayores de 25% distribuidas a partir del pie de monte con dirección noreste, lo cual constituye una limitante para el crecimiento urbano.

Dentro del rango de 15 a 25% se encuentra la parte centro, distribuyéndose al noroeste, noreste y suroeste, lo que no ha sido un impedimento para el establecimiento de los asentamientos humanos, ya que se han desarrollado sobre ésta, como es el caso de Santa María Zolotepec.

En el caso de las zonas con pendientes de 5 a 25% se localizan La Loma, La Cañada, La Gonda, Dos Caminos y Mesones, entre otras. Finalmente, de 0 a 5% se localizan las partes más planas del municipio, ubicadas a partir del pie de monte con dirección suroeste, dentro de las cuales se ubican los poblados de San Antonio, Emiliano Zapata, La Fe, Jardona, San Francisco Xonacatlán, La Manga y El Espino.

CLIMA

El clima predominante es el templado-subhúmedo, con ciertas variaciones debido a los cambios que se han presentado en estos últimos años.

La temperatura media anual oscila entre los 12.4°C y la temperatura máxima es de 30°C.

Los meses más cálidos son: marzo, abril, mayo y parte de junio. Los más fríos son: noviembre, diciembre, enero y febrero. Se han dejado sentir en los últimos años temperaturas menores a los 0°C.

Entre los meses más secos y más húmedos, la diferencia en las precipitaciones es 185 mm. A lo largo del año las temperaturas varían 5.7 °C

La precipitación pluvial es de 700 a 800 mm, distribuidas durante los meses de junio a octubre, las lluvias con mayor intensidad se observan en el mes de agosto.

Debido a los cambios climáticos y a la falta de humedad relativa, las heladas se han presentado de manera sorpresiva en los meses de mayo y junio. Las más fuertes se dejan sentir durante los meses de noviembre a febrero.

Los vientos por lo regular toman una dirección de sur a norte.

Temperaturas y precipitaciones por mes en Xonacatlán												
Mes	01	02	03	04	05	06	07	08	09	10	11	12
Temp.												
Med. °C	10.9	12.1	14.3	15.8	16.6	16.2	15.3	15.3	14.8	13.9	12.4	11.4
Min. °C	2	2.8	5.1	7	8.6	9.8	9.4	9.2	9	6.8	4.1	2.8
Máx. °C	19.8	21.5	23.6	24.7	24.7	22.7	21.2	21.4	20.7	21.1	20.8	20
Prec. Mm.	15	8	14	30	68	160	193	183	145	67	19	10

Fuente: Cordinación Municipal de Protección Civil Xonacatlán.

GEOLOGÍA

Sus características geológicas están conformadas por el predominio de rocas volcánicas que datan del terciario y del cuaternario, la parte oeste de la zona montañosa se encuentra constituido principalmente por tobas y brechas volcánicas, mientras que la parte oriente está conformado por un complejo volcánico de rio lita-dacita.

La parte llana y más baja del valle, comprendida por la cabecera municipal, está formada por material aluvial, que constituye un suelo de materiales sueltos (gravas, arenas y limos), provenientes de la parte llana y más baja del valle, comprendida por la cabecera municipal, está formada por material aluvial, que constituye un suelo de materiales sueltos (gravas, arenas y limos), provenientes de la erosión y degradación de rocas preexistentes, transportados por las corrientes de agua superficiales.

Al noreste de Santa María Zolotepec, sobre la carretera que va a Mimiapan, y al noreste del barrio

de San Antonio, perteneciente a la cabecera municipal, se encuentran yacimientos de arena y tepetate que actualmente se encuentran en explotación.

Por último, con relación a las estructuras tectónicas éstas se hallan representadas principalmente por fracturas, localizadas al noreste, principalmente entre los cerros El Órgano, El Coyote, La Viga y El Cardo, entre otros, y en los poblados de San Miguel Mimiapan y Santiago Tejocotillos.

GEOLOGÍA			
PERIODO		Neógeno	63.81%
		Cuaternario	23.52%
ROCA	Ignea	Andesita	52.15%
		Extrusiva	Volcanoclástico
	Suelo	Lacustre	13.75%
		Aluvial	9.77%
OTROS	Banco de material: Mampostería		

Fuente: Cordinación Municipal de Protección Civil Xonacatlán.

EDAFOLOGÍA

La edafología del municipio es Andosol (27.91%) es una categoría que agrupa suelos de origen volcánico y en este municipio se usa en la agricultura con bajos rendimientos ya que tiene fósforo que no es absorbido por las plantas, este tipo de suelo se usa para pastos naturales o inducidos para ganado ovino; Vertisol (24.18%), Durisol (24.17%) y Cambisol (11.07%) que es un tipo de roca subyacente y que además puede tener pequeñas acumulaciones de arcilla, carbonato de calcio, fierro o manganeso, es por eso que tiene muchos usos que varían generalmente, tienen vegetación de pastizal y se usan para ganadería con buenos rendimientos.

EDAFOLOGÍA	
Andosol	27.91%
Vertisol	24.18%
Durisol	24.17%
Cambisol	11.07%

Fuente: Cordinación Municipal de Protección Civil Xonacatlán.

talleres artesanales de fuegos pirotécnicos.

En general, el municipio de Xonacatlán, presenta una alta fragilidad a los cambios de uso de suelo, debido a sus características geológicas, topográficas, edafológicas, e hidro-meteorológicas, situación que le da un alto grado de vulnerabilidad sobre todo al desarrollo urbano.

El uso del suelo está distribuido de forma en que la agricultura ocupa 58.57% y la zona urbana 12.67%. La vegetación está compuesta por bosque 22.47% y pastizal 6.29%.

El uso potencial de la tierra de esta región de acuerdo a los datos que existen en el Instituto Nacional de Geografía y Estadística (2010) son los siguientes:

USO DEL SUELO

La superficie del municipio de Xonacatlán es de 3,286.55 hectáreas de acuerdo a cálculos emitidos por la Comisión de Limites del Gobierno del estado de México, lo cual representa el 0.15% del territorio estatal.

En Xonacatlán el uso agrícola es el que más predomina, se localiza al suroeste, centro y noreste del municipio, está representado predominantemente por agricultura de temporal (maíz) de alta y mediana productividad.

Uso forestal, está representado principalmente en la parte noreste del territorio municipal, que se encuentra bajo protección estatal y forma parte del Parque Ecológico Turístico Recreativo Otomí-Mexica, Zempoala-La Bufa, que por las características topográficas de su territorio y la naturaleza forestal del área, fue creado para su forestación y reforestación, control de corrientes pluviales, absorción de aguas, prevención de inundaciones y erosión, mejoramiento y desarrollo de suelos, desarrollo de programas silvícolas e infraestructura turística, prohibiéndose las construcciones que dificulten su funcionamiento y restringiéndose los asentamientos humanos, entre otros. El área del parque se ubica entre los poblados de San Miguel Mimiapan y Santiago Tejocotillos.

El uso urbano está conformado por la cabecera municipal, San Francisco Xonacatlán, y los poblados de Santa María Zolotepec, San Miguel Mimiapan y Santiago Tejocotillos.

El uso industrial, representado por una maquiladora, diversas minas a cielo abierto, ladrilleras, y

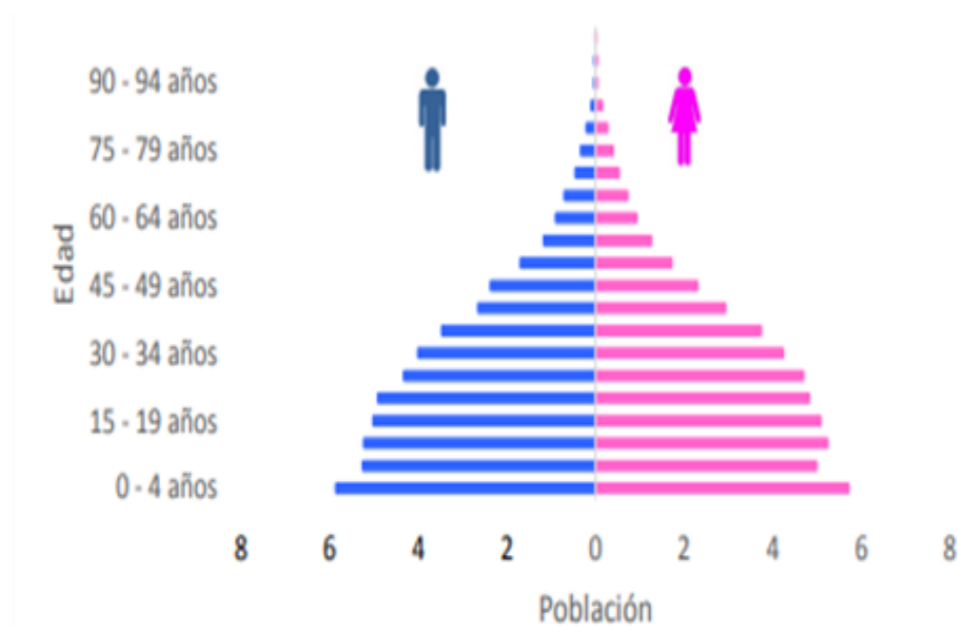
USO POTENCIAL DE LA TIERRA XONACATLÁN		
AGRICULTURA	Agricultura Manual Estacional	60.59%
	Agricultura Mecanizada Continua	25.66%
	Agricultura de tracción animal estacional	1.01%
	Agricultura mecanizada estacional	0.07%
	No apto para agricultura	12.67%
PECUARIO	Aprovechamiento vegetación natural no pastizal	60.59%
	Desarrollo de praderas cultivadas	25.73%
	Desarrollo de praderas cultivadas c/tracción animal	1.01%
	No apto para uso pecuario	12.67%

Fuente: Cordinación Municipal de Protección Civil Xonacatlán.

POBLACIÓN

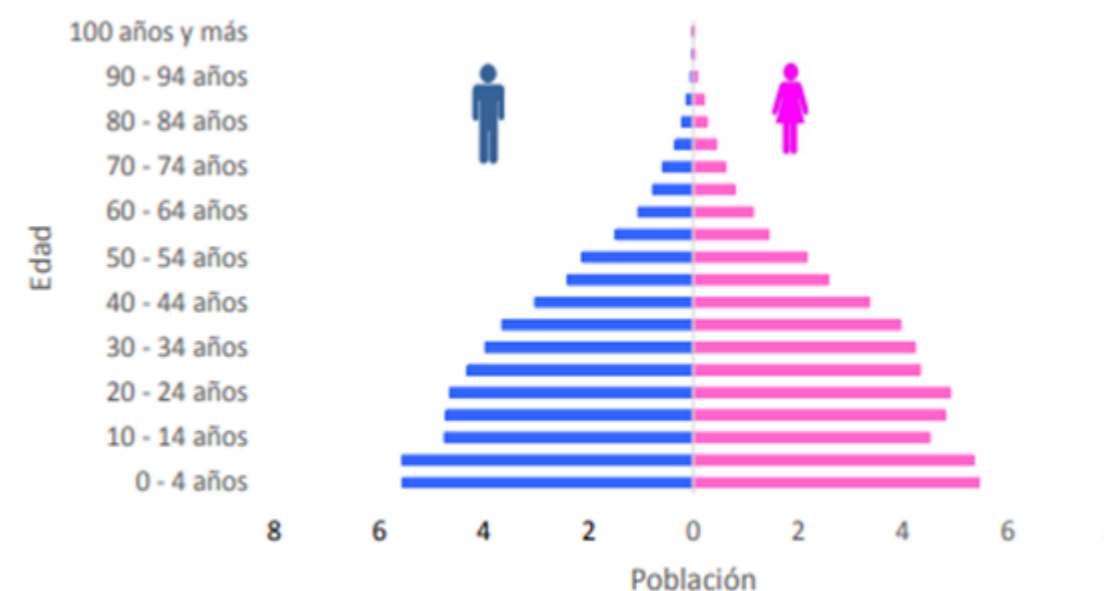
Pirámide Poblacional 2005,2010,2015.

Con Base en el Censo de Población y Vivienda realizado por el INEGI, en el año de 2005, la población total en el municipio de Xonacatlán era de 45,274 habitantes, conformada por 22,374 hombres y 22,900 mujeres, que en términos porcentuales representaban el 49.4% y el 50.6% respectivamente de la población total. En 2005, 16 de cada 100 habitantes eran mujeres menores de 15 años, al igual que los hombres, 16 de cada 100 habitantes eran hombres en este rango de edad, en su conjunto representaban el 32% de la población total. Como puede apreciarse, la parte más ancha de la pirámide corresponde a este grupo de edad. Así mismo, la población económicamente activa (15–65 años) representaba el 62% de la población total, mientras que el grupo de la tercera edad representaba el 4%.



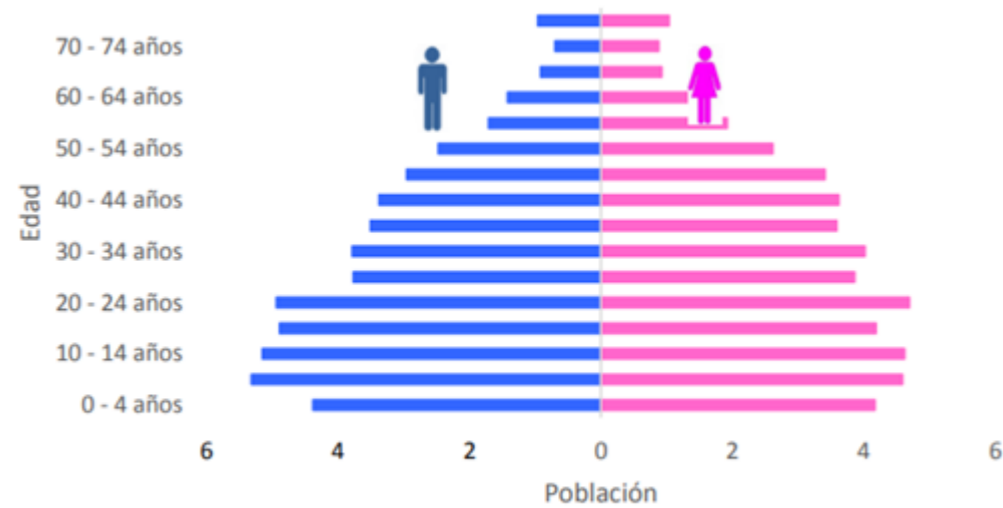
Fuente: Censo General de Población y Vivienda de 2005 del Instituto Nacional de Estadística y Geografía (INEGI)

Para el año 2010 la población en Xonacatlán era de 46331 habitantes, que estaba conformada por 22,871 hombres y 23460 mujeres, que constituían el 49.40% y 50.60% respectivamente. Es importante mencionar que el grupo de edad conformado por menores de 15 años representaba el 31% una disminución del 1% respecto de la pirámide anterior. Así mismo, la población económicamente activa de municipio era del 64% de la población total, un aumento del 2%. El único grupo que se mantuvo igual fue el de 65 años y más representando el 4%.



Fuente: Censo General de Población y Vivienda de 2010 del Instituto Nacional de Estadística y Geografía (INEGI)

Es importante mencionar que la estructura de la pirámide poblacional de 2015 presento grandes cambios respecto de la de 2005 y 2010, ya que la población total para ese año fue de 51646 habitantes de los cuales 25984 eran hombres y 25662 mujeres, cuyo porcentaje fue 50.3% y 49.7% respectivamente. Mientras que el grupo de edad de 0-15 años constituyó el 28% de la población, 3% menos que la gráfica anterior, la población económicamente activa PEA significó el 66%, o sea 2% más que el periodo pasado y el grupo de la tercera edad el 5%, o sea incrementó 1%.



Fuente: Censo General de Población y Vivienda de 2015 del Instituto Nacional de Estadística y Geografía (INEGI)

Tasa De Mortalidad

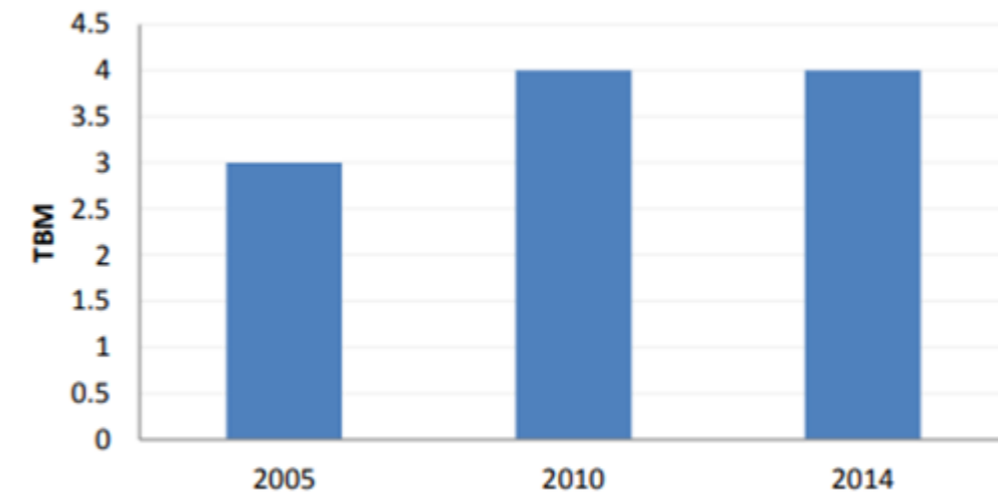
La tasa de mortalidad en el Municipio de Xonacatlán ha venido incrementando a partir de la última década, a pesar del incremento de la cobertura de servicios de salud. Es importante mencionar que en el estado de México desde hace más de una década las principales causas de muerte son: enfermedades del corazón, diabetes mellitus, tumores malignos (cáncer), enfermedades de hígado (derivadas del alcoholismo) y accidentes.

Un dato que es importante señalar es que el mayor número de defunciones se da en hombres, para el año 2005, murieron 60 hombres y 54 mujeres, 95 hombres y 80 mujeres en 2010, y en el año 2015 101 hombres y 88 mujeres. De continuar con esta tendencia es necesario que las políticas de salud brinden mayor atención a la salud de los varones del municipio de Xonacatlán.

Podemos observar que la tasa de mortalidad de 2005 a 2010 incrementó un punto porcentual, pero para 2010 esta se mantuvo constante en 4%, por lo que queda claro que no se debe escatimar en esfuerzos para incrementar los servicios de salud y también que es necesario implementar campañas que orienten a los ciudadanos en el cuidado de su salud, así mismo, gestionar para mejorar el equipamiento de los centros de salud, existentes en el municipio para evitar que los habitantes se desplacen a otros hospitales de zonas aledañas para el cuidado de su salud.

Tasa Bruta de Mortalidad Xonacatlán

El estudio de la mortalidad, así como el de la fecundidad constituyen un elemento indispensable para el estudio del crecimiento natural de la población. Sus determinantes varían en el tiempo y espacio, como son factores biológicos, condiciones sanitarias, estructura por edad de la población, entre otros. El comportamiento de la Tasa Bruta de Mortalidad del Municipio de Xonacatlán podemos observarlo en la siguiente gráfica:



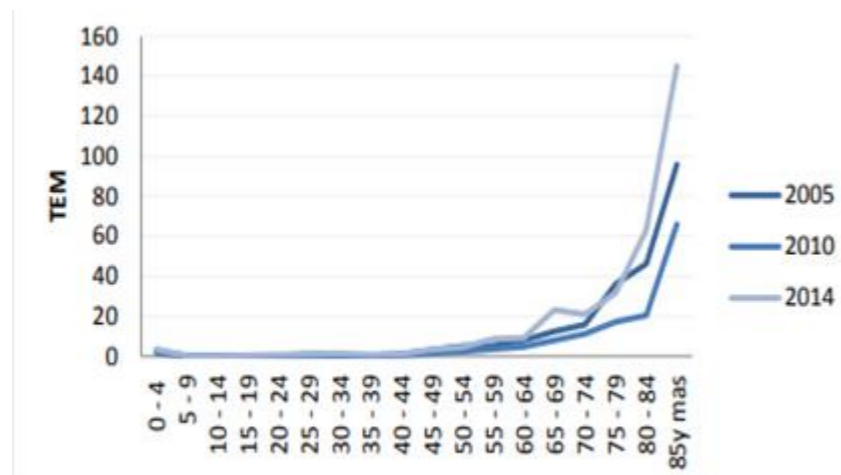
Fuente: Instituto Nacional de Estadística y Geografía (INEGI), Estadísticas Vitales, 2005, 2010 y 2014.

Tasa Especifica De Mortalidad Por Edades

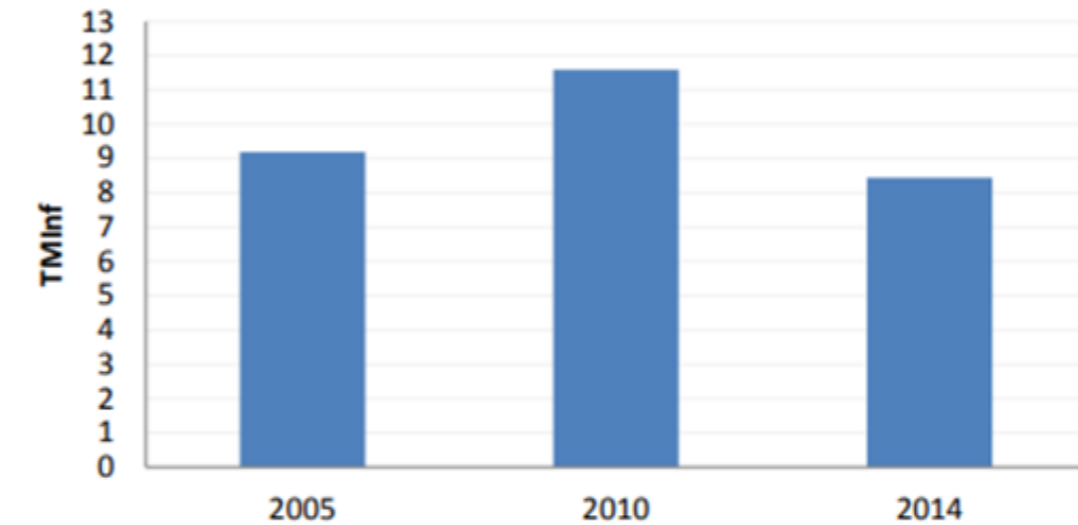
La tasa de mortalidad por edades (TEM), representa la frecuencia con que ocurren defunciones en un grupo específico de edad respecto al total de la población de ese grupo. En el municipio de Xonacatlán la tasa más alta de mortalidad se da en el grupo de 85 años y más, aunque las muertes son más recurrentes después de los 60 años de edad.

Este hecho es de vital importancia ya que implica que las autoridades deben de implementar políticas que garanticen el bienestar de la población de la tercera edad.

Este comportamiento se repite en los tres años analizados, ya que los adultos mayores son los más propensos a morir.



Fuente: Instituto Nacional de Estadística y Geografía (INEGI), Estadísticas Vitales, 2005, 2010 y 2014



Fuente: Censo General de Población y Vivienda de 2005, 2010 y encuesta intercensal 2015 del Instituto Nacional de Estadística y Geografía (INEGI).

Tasa De Mortalidad Infantil

La tasa de mortalidad infantil (TMI), representa la frecuencia con que ocurren las defunciones de niños menores de un año, en relación con el número de nacimientos. La tasa de mortalidad infantil es un indicador útil de la condición de la salud no solo de los niños, sino de toda la población y de las condiciones socioeconómicas en las que viven.

La tasa de mortalidad infantil es un indicador sensible de la disponibilidad, utilización y efectividad de la atención de la salud, particularmente, la atención perinatal.

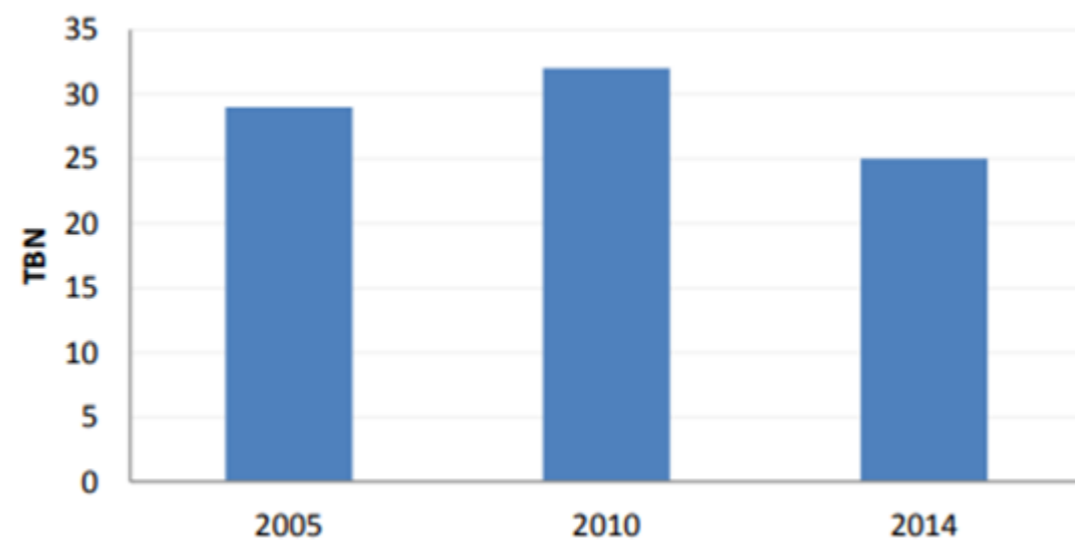
Es importante mencionar que en Xonacatlán este indicador ha sido variable, del año 2005 a 2010 incremento, mientras que de 2010 a 2015 la tasa de mortalidad infantil disminuyó. En el año 2005, se registraron por cada mil nacimientos, alrededor de 9 fallecimientos de niños menores de un año. La tasa de mortalidad infantil para el año 2010 fue mayor que en 2005, ya que por cada mil nacidos vivos se registraron alrededor de 12 defunciones de niños menores de un año.

En 2014 la tasa fue de 8 menores de un año por cada mil nacidos vivos. Aunque esta tasa había tenido un comportamiento a la baja e incrementó en el quinquenio pasado, las autoridades en conjunto con la sociedad deben de trabajar por el cuidado de la salud neonatal y posnatal para garantizar la sobrevivencia de los menores de un año.

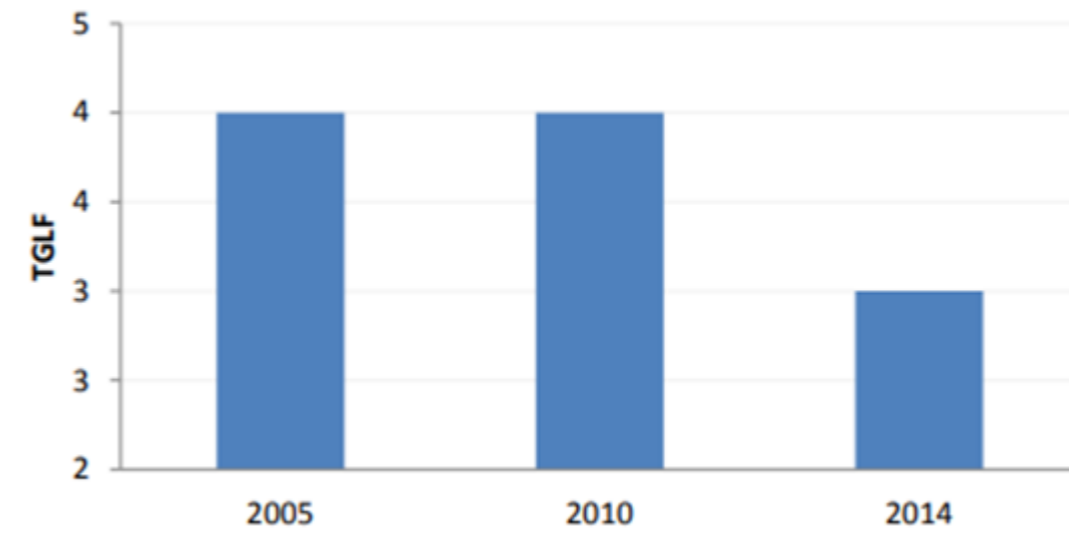
Tasa Bruta De Natalidad

A partir de la segunda mitad de la década de 1970 en México se implementaron políticas de planeación poblacional que buscaban recomponer la dinámica poblacional. Como resultado a estas políticas se obtuvo una desaceleración del crecimiento poblacional. Desde ese momento la tasa de natalidad se ha visto disminuida en el territorio nacional.

El municipio de Xonacatlán, en el Estado de México, también presenta una tendencia muy similar, sus tasas de natalidad se han visto disminuidas de manera importante, gracias a la ley de planificación y demás políticas de control de crecimiento demográfico. La Tasa Bruta de Natalidad se refiere al número de nacimientos vivos en un año dado por cada 1000 habitantes que residen en un área. Mientras que para 2005, en el municipio se registraron casi 29 nacimientos por cada 1000 habitantes, para el 2010, hubo 32 nacimientos. En tanto que para 2014 se mantuvo igual en 25 nacimientos.



Fuente: Censo General de Población y Vivienda de 2005, 2010 y encuesta intercensal 2015 del Instituto Nacional de Estadística y Geografía (INEGI).



Fuente: Censo General de Población y Vivienda de 2005, 2010 y encuesta intercensal 2015 del Instituto Nacional de Estadística y Geografía (INEGI).

Tasa Global de Fecundidad

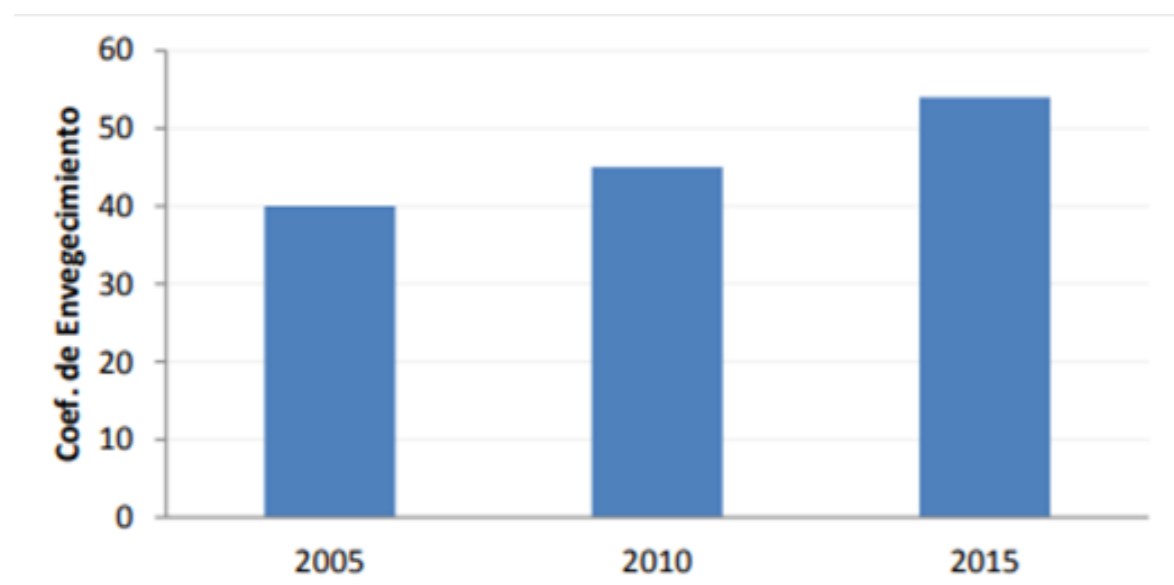
La Tasa Global de Fecundidad es el número de hijos que nacen por mujer en edad reproductiva, la TGLF es la medida de fecundidad más ampliamente utilizada por dos razones principales: 1) no se ve afectada por las diferencias o cambios en la composición de la población por edad y sexo y 2) proporciona una medida fácil de comprender de la fecundidad hipotética completa.

En el municipio de Xonacatlán la tasa global de fecundidad ha disminuido al paso del tiempo, esto como resultado del acceso a métodos anticonceptivos y a la búsqueda de una mejora en la calidad de vida por medio de la inclusión a la educación y a los mercados laborales. En el año 2005 se esperaba que cada mujer que inicio su vida reproductiva tuviera 4 hijos, mientras que en 2010 la tendencia de esta tasa se mantuvo constante; 4 hijos por mujer y ya para el año 2014 disminuyó a 3 hijos por mujer, alcanzando un valor apenas por encima de la media nacional.

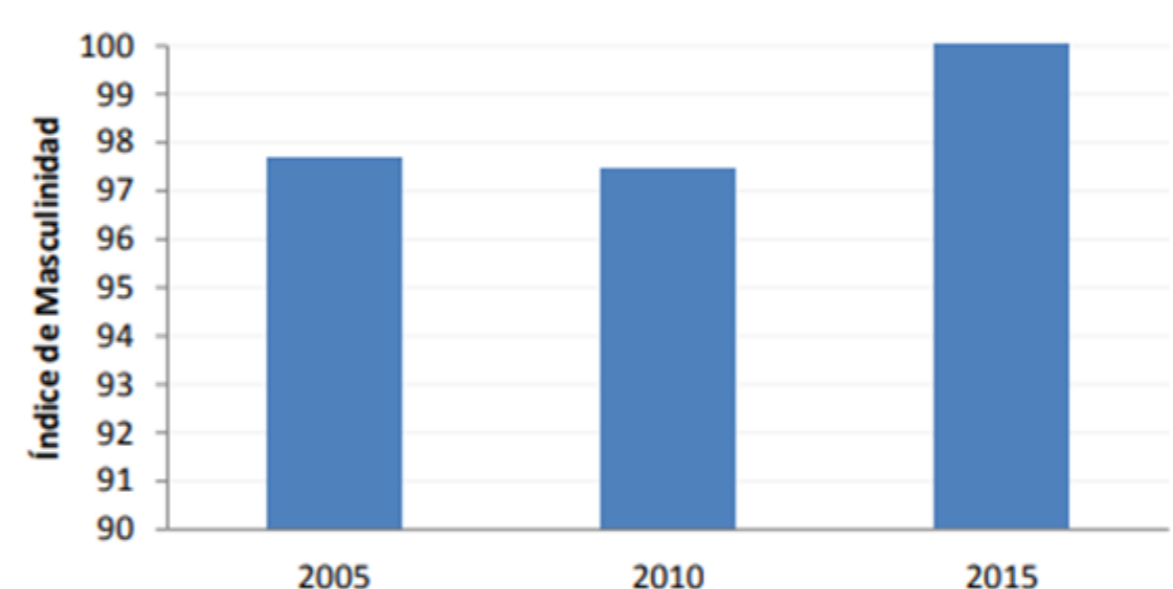
Coeficiente de Envejecimiento

Expresa la relación de edad avanzada de 65 años y más, entre el total de la población, en el año 2005 por cada mil personas en el municipio 40 eran de edad avanzada. Para el año 2010 este número incremento a 45, mientras que para el año 2015 el valor fue de 54 por cada mil.

Los datos anteriores son muy importantes ya que nos indican que la población en el municipio de Xonacatlán sigue la tendencia del resto del país un rápido envejecimiento que hace imperativa la formulación de políticas orientadas hacia este sector de la población.



Fuente: Censo General de Población y Vivienda de 2005, 2010 y encuesta intercensal 2015 del Instituto Nacional de Estadística y Geografía (INEGI).



Fuente: Censo General de Población y Vivienda de 2005, 2010 y encuesta intercensal 2015 del Instituto Nacional de Estadística y Geografía (INEGI).

Relación Hombres-Mujeres o Razón de Género

Muestra la relación entre el número de varones entre el número de mujeres en el municipio de Xonacatlán. En lo que se refiere a este índice, el municipio ha tenido un comportamiento estable, ya que en 2005 había 98 hombres por cada 100 mujeres, en 2010, 97 hombres por cada 100 mujeres, mientras que en 2015 la relación fue de 101 hombres por cada 100 mujeres.

Esta relación en la actualidad se puede ver reflejada en la creciente participación de las mujeres en los mercados laborales y su amplia contribución a la fuerza de trabajo.

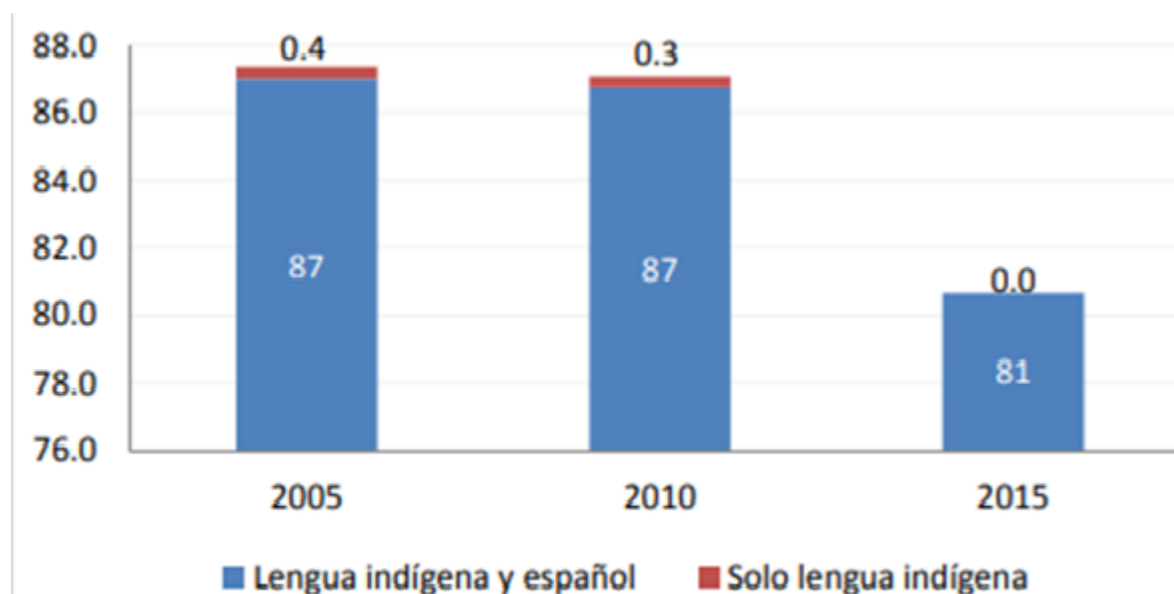
En esta participación inciden diferentes factores como la urbanización, al ofrecer mayores oportunidades de empleo; Nivel educativo, que se refleja en una mayor especialización y desarrollo profesional; El estado civil influye dependiendo del tipo de responsabilidad que tengan, ya que las mujeres solteras presentan el nivel más alto de participación, seguidas de las divorciadas, viudas y por último las casadas.

Población Indígena

Las poblaciones indígenas representan la identidad de los lugares donde se encuentran, tienen usos y costumbres propias. Poseen formas particulares de comprender el mundo y de interactuar con él. Visten, comen, celebran sus festividades, conviven y nombran a sus propias autoridades, de acuerdo a esa concepción que tienen de la vida. Xonacatlán, por su cercanía con el municipio de Temoaya que es considerado patria del pueblo otomí en el Estado de México, cuenta con un gran número de habitantes que hablan esta lengua.

Aunque la lengua indígena que más se habla en el municipio es el Otomí, el segundo más fuerte es el Mazahua, también coexisten otras lenguas como el Náhuatl, y el Zapoteco en menor número. Podemos ver que el número de personas que hablan lengua indígena se mantuvo constante de 2005 a 2010 pero disminuyó en 2010, sin embargo, los porcentajes de población que hablan únicamente alguna lengua indígena fueron: en 2005 0.4%, en 2010 0.3% y en 2015 0%, esto significa que actualmente las personas que anteriormente hablaban lengua indígena ahora también hablan español.

El decrecimiento porcentual puede obedecer las siguientes causas; violencia o discriminación hacia los habitantes de cualquier etnia indígena; presión económica, en este caso la desaparición se produce porque los hablantes consideran que sus hijos tendrán un mejor futuro si aprenden otra lengua, es el caso de la presión del inglés; status social, puesto a menudo pertenecer a una etnia es símbolo de pobreza material.



Fuente: Censo General de Población y Vivienda de 2005, 2010 y encuesta intercensal 2015 del Instituto Nacional de Estadística y Geografía (INEGI).

Densidad Poblacional

Es la relación entre el número de personas que habita determinado territorio y la superficie del mismo. El coeficiente resultante se expresa como número de habitantes por kilómetro cuadrado.

Se observa un incremento de 31 habitantes del periodo de 2005 a 2010, mientras que para el quinquenio anterior el incremento de habitantes por kilómetro cuadrado fue de 160. El acelerado crecimiento poblacional es inminente en el municipio. Actualmente Xonacatlán no presenta un problema de sobrepoblación, pero es indispensable prestar atención al fenómeno del crecimiento poblacional para evitar que este cambie su tendencia.

HABITANTES POR Km ²		
2005	2010	2015
1362	1393	1553

Fuente: Coordinación Municipal de Protección Civil Xonacatlán.

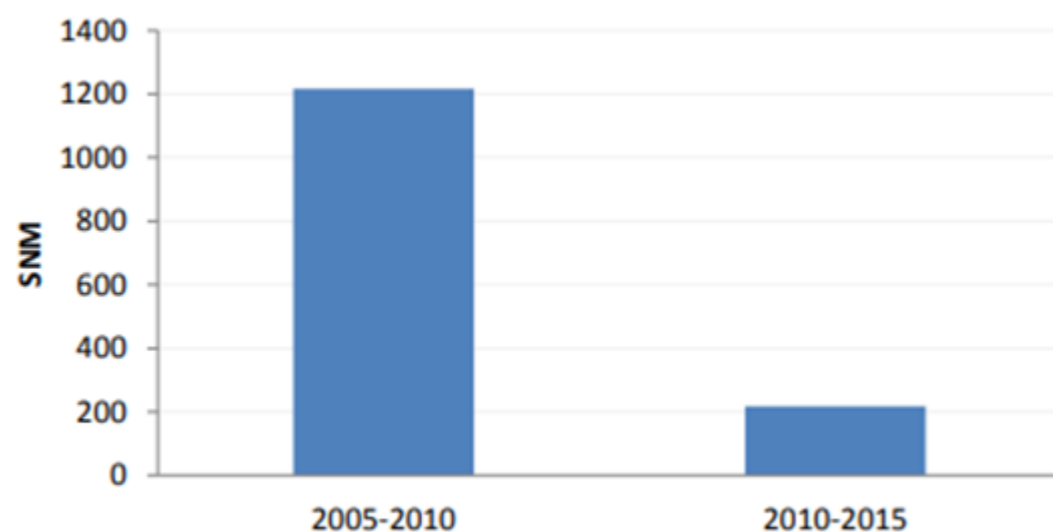
Migración

La migración se define como el desplazamiento de la población a través de un límite político-administrativo, para establecer su residencia habitual en el lugar de destino. El cambio de residencia de una entidad federativa a otra, o de un municipio a otro son ejemplos de movimientos migratorios. El migrante, es decir, la persona que realiza el movimiento migratorio es emigrante en relación con el lugar de origen e inmigrante con respecto al lugar de destino.

Según datos obtenidos de Instituto Nacional de Estadística, Geografía e Informática, en el año 2005 en el municipio de Xonacatlán, el 0.9% de la población era no nativa del municipio, es decir, había realizado al menos un movimiento migratorio interestatal o internacional. Mientras que para el año 2010, el porcentaje incremento a 1.7% de la población total, y para el año 2015 el 3.8% de la población no era nativa. Este tipo de movimientos migratorios incrementan el número de población en el municipio.

Saldo Neto Migratorio

Muestra la diferencia entre el número de inmigrantes y los emigrantes en el municipio de Xonacatlán, para los años 2005 a 2015. Permite identificar la pérdida o ganancia neta de población que tiene lugar en el municipio, como consecuencia de los movimientos migratorios durante dicho periodo. En el quinquenio 2005-2010, según el Instituto Nacional de Estadística, Geografía e Informática el saldo neto migratorio fue de 1216 personas, que entraron al municipio; mientras que para el quinquenio 2010-2015, el resultado fue de 217 personas, que ingresaron al municipio; Este indicador se calcula a partir de la tasa natural de crecimiento.



Fuente: Censo General de Población y Vivienda de 2005, 2010 y encuesta intercensal 2015 del Instituto Nacional de Estadística y Geografía (INEGI).

Porcentaje de Personas Económicamente Activas

Las estimaciones señalan que para el 2015 la Población Ocupada por Sector de Actividad Económica se distribuía como a continuación se muestra, Sector Primario, donde los materiales sin obtenidos de la naturaleza: 926 personas (4.6%); Sector Secundario, industria y construcción: 8 mil 020 personas (39%) y Sector Terciario, proveedor de servicios: 11 mil 573 personas (56.2%).

Todos ellos corresponden al 66% de la población económicamente activa del municipio mientras que el 34% restante no se contempla en dichas cifras.

% PERSONAS ECONOMICAMENTE ACTIVAS	
SECTOR PRIMARIO	4.6%
SECTOR SECUNDARIO	39%
SECTOR TERCIARIO	56.2%

Fuente: Coordinación Municipal de Protección Civil Xonacatlán.

El empleo es el centro de la atención en todo el mundo, en países desarrollados y en desarrollo, así como de cualquier ente económico, ya sea nacional, estatal o municipal. Ya que es sin duda el elemento principal para la accesibilidad a bienes y servicios que brindan la oportunidad de poner fin a la pobreza extrema e impulsar la prosperidad compartida.

Para el año 2015, el 66% de la población era económicamente activa, mientras que la población no económicamente activa representaba el 34% total de la población.

En lo que se refiere al género de la población económicamente activa ocupada, los varones tienen una mayor presencia: 71% son hombres y 29% son mujeres.

En cuanto a la edad de la PEA del municipio de Xonacatlán, ésta se encuentra distribuida de la siguiente manera: aquellos que tienen entre 20 y 29 años conforman más de una cuarta parte de la PEA (29.10%); el grupo de edad de 30 a 49 años representa el 47.37% y el grupo de más de 50 años únicamente conforma el 16.65%.

PERSONAS ECONÓMICAMENTE ACTIVAS	
GRUPO ETARIO	%
20-29 años	29.1%
30-49 años	47.37%
+50 años	16.65%

Fuente: Coordinación Municipal de Protección Civil Xonacatlán.

SALUD

La salud es una condición indispensable para el bienestar de las personas y a su vez es un componente fundamental del capital humano.

La prestación fragmentada de servicios de salud, así como la operación diferenciada de infraestructura y recursos, se traduce en una situación de los servicios que afecta la calidad óptima de la atención.

La población derechohabiente de los servicios de salud en el municipio de Xonacatlán son brindados en su mayoría por instituciones de seguridad social que incluye: el Instituto Mexicano del Seguro Social (IMSS), Instituto de Seguridad y Servicios Sociales de los Trabajadores del Estado (ISSSTE) e Instituto de Seguridad Social del Estado de México y Municipios (ISSEMyM); Y también están las instituciones que brindan servicios de salud con un régimen abierto se atención a la población: Instituto de Salud del Estado de México (ISEM) y el Sistema para el Desarrollo Integral de las Familias del Estado de México (SDIFEM).

Las otras instancias encargadas del cuidado de la salud de los habitantes del municipio son de carácter privado.

Para el año 2012 en el Municipio de Xonacatlán se brindaba atención médica a una población total de 48148 afiliados, de los cuales 8363 pertenecían al IMSS, 878 al ISSSTE y 3725 al ISSEMyM. Y las instituciones de régimen de atención abierta brindaban atención a 48148 afiliados, de los cuales 33733 pertenecían a ISEM y 1449 al SDIFEM; de ellos solo el 48% de afiliados hacen uso de los servicios médicos del sector salud.

En 2015 el Producto Interno Bruto del municipio fue de 1,125.93 (millones de pesos conforme al Índice de Precios del Consumidor de 2012), lo que representó para la entidad el 0.12%.




Foto: Fabrica de peluches de la comunidad de Xonacatlán empleando diferentes grupos etarios



Foto: Hospital Municipal Bicentenario Vicente Guerrero

Las instituciones de seguridad social que no tienen un régimen de atención abierta se encuentran ubicadas fuera del municipio de Xonacatlán, por lo que la población tiene que desplazarse fuera del mismo para tener acceso a los servicios médicos, sin embargo hay dos instituciones que brindan servicios de salud a sus habitantes dentro del municipio: el ISEM y SDIFEM con régimen de atención abierta al público, que para el año 2005 contaban con 4 y 1 unidades de atención respectivamente, mientras que para 2010 y hasta 2013 el ISEM ya tenía una unidad más de atención y el SDIFEM siguió contando solamente con una unidad de servicio.

Las camas censables por cada mil habitantes hasta el año 2015 según datos de INEGI son 19 y pertenecen al ISEM.

Existen 55 médicos y 79 enfermeras en la demarcación. De modo que en el municipio hay mil 722 habitantes por cada unidad médica, mientras que se tiene un médico por cada 842 habitantes y una enfermera por cada 586 habitantes.

UNIDADES MEDICAS EN SERVICIO DEL SS			
AÑO	TOTAL	ISEM	SDIFEM
2005	5	4	1
2019	6	5	1

Fuente: Coordinación Municipal de Protección Civil Xonacatlán.

EDUCACIÓN

La educación de calidad es uno de los factores con mayor importancia para el desarrollo político, social, económico y cultural del país, ya que construye el camino para lograr la convivencia respetuosa y armónica en una sociedad democrática, justa, pacífica, productiva y próspera. Una educación de calidad brinda al país la formación y capacidad científica que necesita para desarrollarse y ser competitivo.

Para el periodo escolar 2013-2014 dentro de la modalidad de educación escolarizada que incluye la educación preescolar, primaria, secundaria y educación media superior habían un total de 15395 alumnos inscritos en los diferentes niveles educativos, de los cuales solamente 14901 pudieron terminar el ciclo escolar, lo cual muestra que hubo un rezago de 494 alumnos, de los cuales se presentan con mayor número en nivel de educación media superior y secundaria con 366 y 84 alumnos rezagados respectivamente, mientras que del nivel primaria solo hubo 55 alumnos rezagados y dentro de la educación preescolar no hubo rezagos, sino un incremento de 11 alumnos más de los inscritos al inicio de curso. Para el caso de la modalidad de educación no escolarizada la cual incluye la educación inicial, educación especial y educación para adultos había un total de 661 alumnos inscritos, de los cuales no hubo ningún rezago, sino un incremento de 191 alumnos inscritos que se encuentran dentro de la educación para adultos y educación especial con 145 y 49 alumnos inscritos al final del curso y un rezago de 3 alumnos de educación inicial.

NIVEL	MATRICULA DE ALUMNOS INSCRITOS	EXISTENCIA FINAL DE ALUMNOS	DESERCIÓN ESCOLAR
ESCOLARIZADA	15 395	14 901	494
PRESCOLAR	2 345	2 356	-11
PRIMARIA	7 655	7 600	55
SECUNDARIA	3 465	3 381	84
MEDIA SUPERIOR	1 930	1 564	366
NO ESCOLARIZADA	661	1 071	-191
INICIAL	15	12	3
ESPECIAL	255	304	-49
ADULTOS	391	536	-145

Fuente: Coordinación Municipal de Protección Civil Xonacatlán.

Según datos de la Encuesta Intercensal 2015 el 9.52% de la población en edad de tres años y más, no asiste a ninguna institución educativa por lo que se requieren con urgencia políticas públicas que permitan mejorar las condiciones actuales.

Ahora bien, considerando los equipamientos o planteles de las escuelas oficiales, el 40.84% lo concentran los planteles de nivel preescolar; 33.80% corresponden a primarias y el 15.49% a secundarias. Los planteles del nivel medio superior comprenden el 9.85% del total.

El análisis de equipamiento educativo en Xonacatlán, con instituciones del sector público indica un déficit de equipamiento si se considera un turno por escuela, pero si se plantea la necesidad de optimizar los equipamientos, de tal manera que por escuela se atienda turno matutino y vespertino

se presenta un superávit.

Ahora bien, analizando la oferta de instituciones educativas con modalidad escolarizada el panorama cambia totalmente, de tal forma que se presenta un superávit, considerando una capacidad de servicio por unidad básica de servicio (UBS) de 70 alumnos por aula.



Foto: Cecytem plantel Xonacatlán de nivel medio superior

RELIGIÓN

En el municipio se practican diversos cultos religiosos, sin embargo, de acuerdo al número de adeptos la religión católica es la que predomina ya que congrega a más del 60% de la población, por lo tanto, existen una mayor cantidad de templos de este tipo.

NUMERO DE TEMPLOS POR TIPO DE RELIGIÓN				
CATOLICA	CRISTIANA	TESTIGOS DE JEHOVA	PRESBITERIANA	TOTAL
15	10	2	3	30

Fuente: Coordinación Municipal de Protección Civil Xonacatlán

Las fiestas populares por devoción del Santo de cada poblado: en Santa María Zolotepec, en los meses de febrero o marzo se realiza un carnaval. Santiago Tejocotillos festeja a Santiago Apóstol el 25 de julio; en Zolotepec a Santa María de la Asunción el 15 de agosto; en Mimiapan a San Miguel Arcángel el 29 de septiembre; Xonacatlán (cabecera municipal) a San Francisco de Asís el 4 de octubre; el barrio de San Antonio festeja a San Antonio Padua el 13 de junio y la colonia Emiliano Zapata a la Santa Cruz el 3 de mayo.



Foto: Semana santa 2019

INDUSTRIA

Aunque es importante el movimiento de mercancía entre las ciudades de Toluca y México, la industria de la transformación no ha penetrado en su totalidad en el municipio de Xonacatlán, únicamente sobresale lo relacionado con los materiales para la construcción (block, tabicón, bovedilla, ladrillo, etc.). Cabe mencionar que existen algunas minas que son representativas de este rubro económico, de las cuales se extrae arena, grava, piedra y tierra blanca para relleno.

Un tema de suma importancia es la actualización del padrón de establecimiento y registro de minas, así como la reglamentación para su uso, tanto en el proceso de explotación como el de sustentabilidad ambiental, por lo que se hace necesaria una mayor concientización para adoptar medidas preventivas y de recuperación del suelo; para con ello obtener incentivos y apoyo por parte de los entes gubernamentales.

La estrategia para alcanzar la mayor competitividad, demanda el establecimiento de acciones y mejora de la tecnología para emprender y obtener mejores resultados en cada área del sector primario.

Según los cálculos del IGCEM para 2015, el PIB en la rama industrial (sector secundario) tuvo una participación del 10.14%, es decir, de 91.45 millones de pesos.

En los últimos veinte años la industria del peluche ha ido en incremento, llegando a convertirse el municipio más competitivo en este sector, siendo proveedores importantes a nivel nacional e internacional.

Para el 2015 las actividades económicas terciarias ocuparon a 11 mil 573 personas, las estimaciones señalan que sufrió un incremento del 2.12% en comparación al año inmediato anterior. Es importante mencionar que del total de la Población Ocupada (PO) por Sector, el terciario ocupa un 56.27% del total de la población.



Foto: Mina activa en el municipio de Xonacatlán



Foto: Productores de peluche del municipio obtienen el record guinness “El oso de peluche más grande del mundo”

VIVIENDA

Anteriormente en el municipio de Xonacatlán las viviendas se construían con materiales de adobe y pisos de tierra, pero con el paso del tiempo se han ido modificando y mejorando y en la actualidad,

entre el 70 y 80 por ciento de las viviendas totales son construidas con techos de concreto y pisos firmes. (INEGI, 2015).

El término Mejoramiento de Vivienda, se refiere a la remodelación de pisos, aplanados, techos y dotación de tinacos, donde el Instituto de Acción Urbana e Integración Social proporciona el material necesario para la remodelación de la vivienda y la asesoría técnica. Así como también proporciona subsidios para el Pie de Casa, también denominado Vivienda Progresiva que se refiere a la unidad básica o al espacio habitable que puede desarrollarse gradualmente.

De la superficie total urbanizada del municipio vinculado con el número de viviendas se obtiene una densidad de 342.712 viviendas por kilómetro cuadrado, lo cual hace necesario establecer instrumentos que coadyuven a densificar los terrenos baldíos interurbanos para evitar un crecimiento indiscriminado y extensión del área urbana.

En cuanto a provisión de los servicios de agua potable y electricidad es eficiente, por lo que la mayoría de la población tiene acceso a los mismos mediante tomas e instalaciones domiciliarias respectivamente.

MATERIAL EN PISOS %					
AÑO	VIVIENDAS	TIERRA	CEMENTO O FIRME	MADERA, MOSAICO U OTRO	NO ESPECIFICADO
2005	9177	9	82	8	1
2010	9935	6	81	13	0
2015	11396	3	76	20	1

Fuente: Coordinación Municipal de Protección Civil Xonacatlán.

TURISMO

Solo el Ojo de Agua en el Barrio de San Pedro en Mimiapan es el que ha logrado ser un atractivo turístico local, sin embargo, no se han hecho las inversiones necesarias para darle mayor desarrollo. Existen lugares para la práctica del ecoturismo sin embargo es imperante gestionar proyectos que les permitan su desarrollo.


Uno de los atractivos más significativos en el municipio es la fiesta patronal en honor a San Francisco de Asís, entre varias festividades se realiza la Expo Feria Artesanal la cual es engalanada por actividades artístico-culturales.

En la última década se ha visto a Xonacatlán como un nodo en la manufactura y comercialización de peluche. Recientemente con el logro del record mundial por el Peluche más grande del mundo, productores de la localidad buscan atraer turismo con fines comerciales. Pues la producción de juguetes de peluche en el municipio cubre actualmente el 70% de la demanda nacional. En el municipio existen más de 500 fabricantes que llevan sus productos a lo largo y ancho de la república mexicana incluso al extranjero.



Foto: Record Guinness 2019 peluche más grande del mundo hecho por productores de la región del municipio de Xonacatlán.

Otra actividad que representa y busca nuevos visitantes a la región son las famosas “Tortas de helado” creadas por el ciudadano xonacatlense Simón Sánchez en la década de los 60’s.



Fotos: Peletería propiedad de Simón Sánchez en el municipio de Xonacatlán a un lado la famosa creación.

ECOSISTEMAS

AGRICULTURA Y FLORICULTURA

La vegetación que se observa en las partes altas del municipio son abundantes, se tienen en existencia árboles como: pino, fresno, trueno, ciprés, oyamel, encino, entre otros. Árboles frutales como: manzano, pera, tejocote, capulín, durazno, ciruelos, perones, entre otros. Gran variedad de plantas medicinales, plantas silvestres, comestibles, plantas de ornato y verduras cultivadas por el hombre.

El espacio rural ha modificado parte de sus características naturales por las acciones en materia de producción agrícola y de ganadería. Estas actividades contribuyen, pero no son suficientes para satisfacer el requerimiento de producción de alimentos.

La ubicación de las actividades primarias en diferentes zonas del municipio es una de las características propicias del municipio para impulsar la productividad. Más de la mitad de la superficie está destinada para actividades agropecuarias (58.57% del territorio), de la cual, la mayor parte puede ser labrada de forma mecanizada.

En 2013 la producción representó un total de 10 mil 591.00 toneladas y para 2015 7 mil 983.01, lo cual muestra una disminución del 24.62%; el asentamiento humano irregular, el relativo abandono de parcelas, la creciente de otros sectores económicos más redituables y el clima son algunas causas de esta situación.

En Xonacatlán el uso agrícola es el que más predomina, además de que ocupa la mayor superficie municipal con el 47.91%.

Las tierras de cultivo que se localizan al suroeste, centro y noreste, están representadas principalmente por agricultura de temporal (maíz) de alta y mediana productividad. Sin embargo, esta actividad junto con la forestal se está viendo diezmadas por el rápido crecimiento urbano irregular de las cuatro localidades que integran el municipio.

En la parte norte del municipio se han establecido sembradíos de árboles navideños de tipo Ocote y Oyamel, en las localidades de San Miguel Mimiapan y Santiago Tejocotillos.



Foto: Producción de hortalizas en las comunidades del municipio de Xonacatlán.



Foto: Productores de árboles navideños de la región de San Miguel Mimiapan

GANADERÍA

La mayor parte de la población que se dedica a la cría de ganado, realiza la venta de sus productos con los tablajeros del municipio, en la Central de Abastos de Toluca, en el puente de San Bernabé y en Santiago Tianguistenco.

El autoconsumo es mínimo, únicamente se realiza en fiestas como bautizos, XV años, bodas, fiestas patronales y en Navidad. El valor de la producción pecuaria para 2015 tuvo un incremento del 7.17% en comparación a lo producido en 2014.

La producción de carne que ha mantenido gran demanda ha sido la bovina, la porcina, la ovina y aves principalmente, colocándose muy por debajo la producción caprina.



Foto: Comercialización privada de ganado en el municipio de Xonacatlán



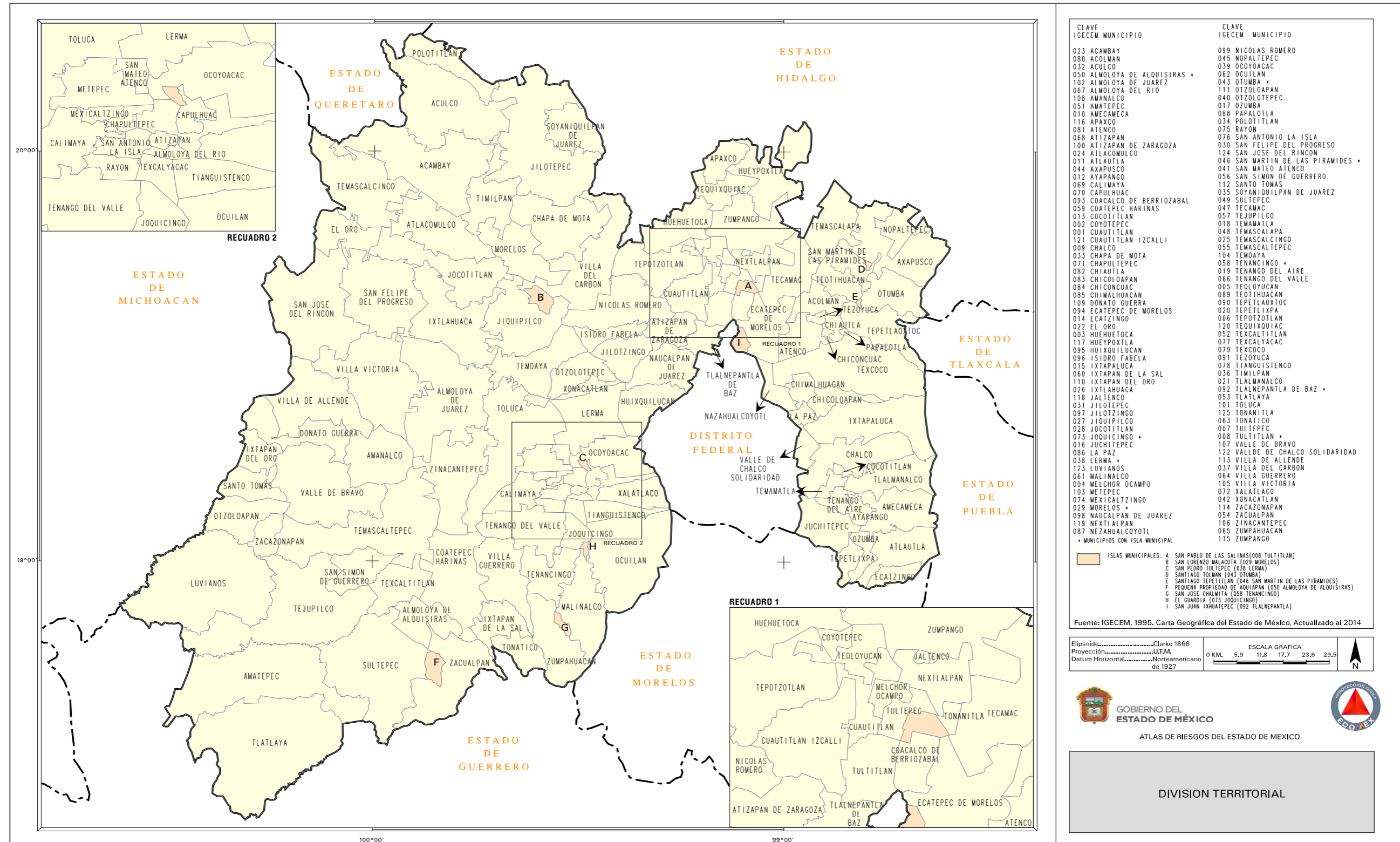
SECCIÓN II MAPAS GENERALES



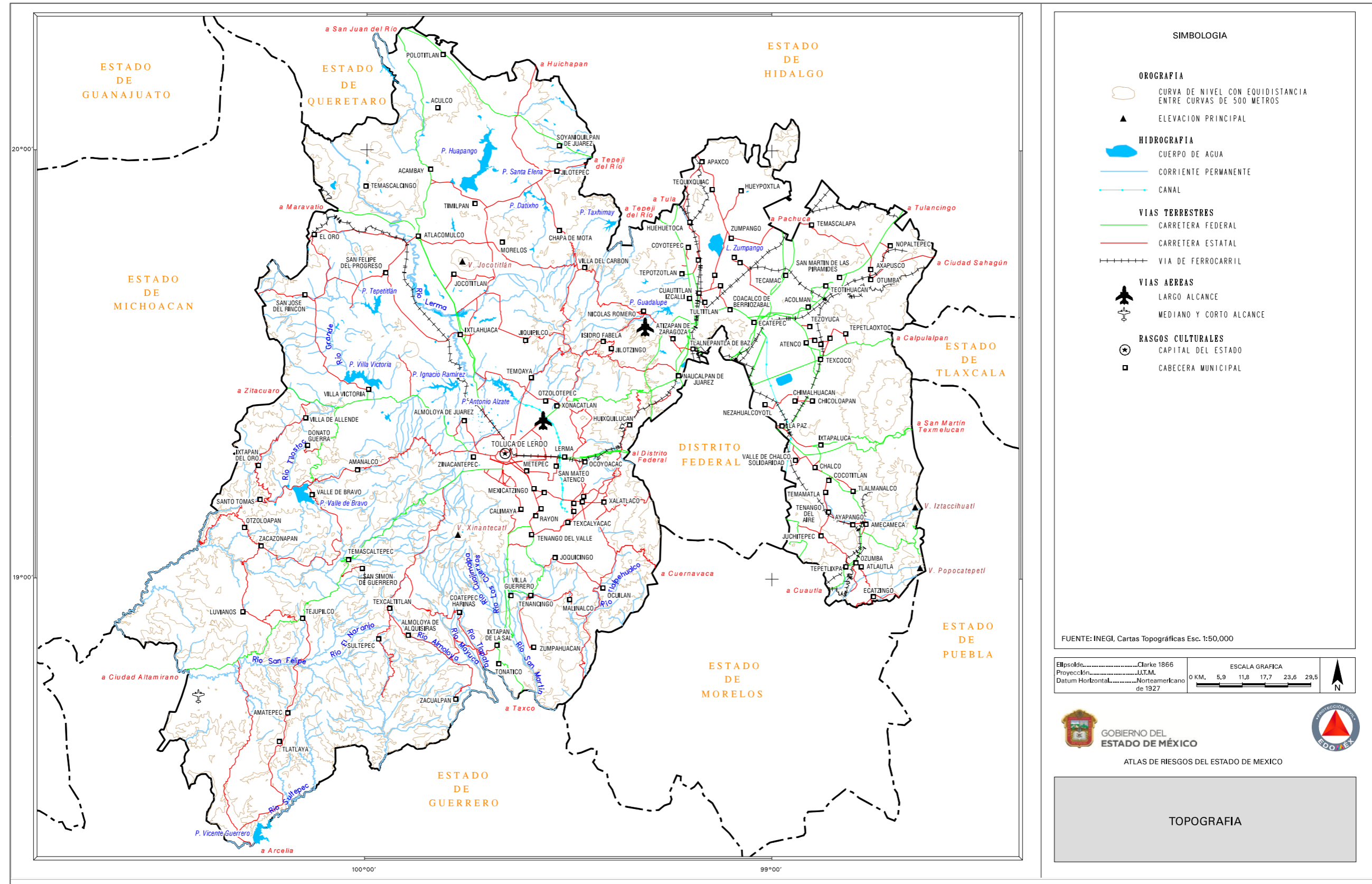
H. AYUNTAMIENTO 2019-2021
UN BUEN GOBIERNO PARA TODOS

II.- MAPAS GENERALES

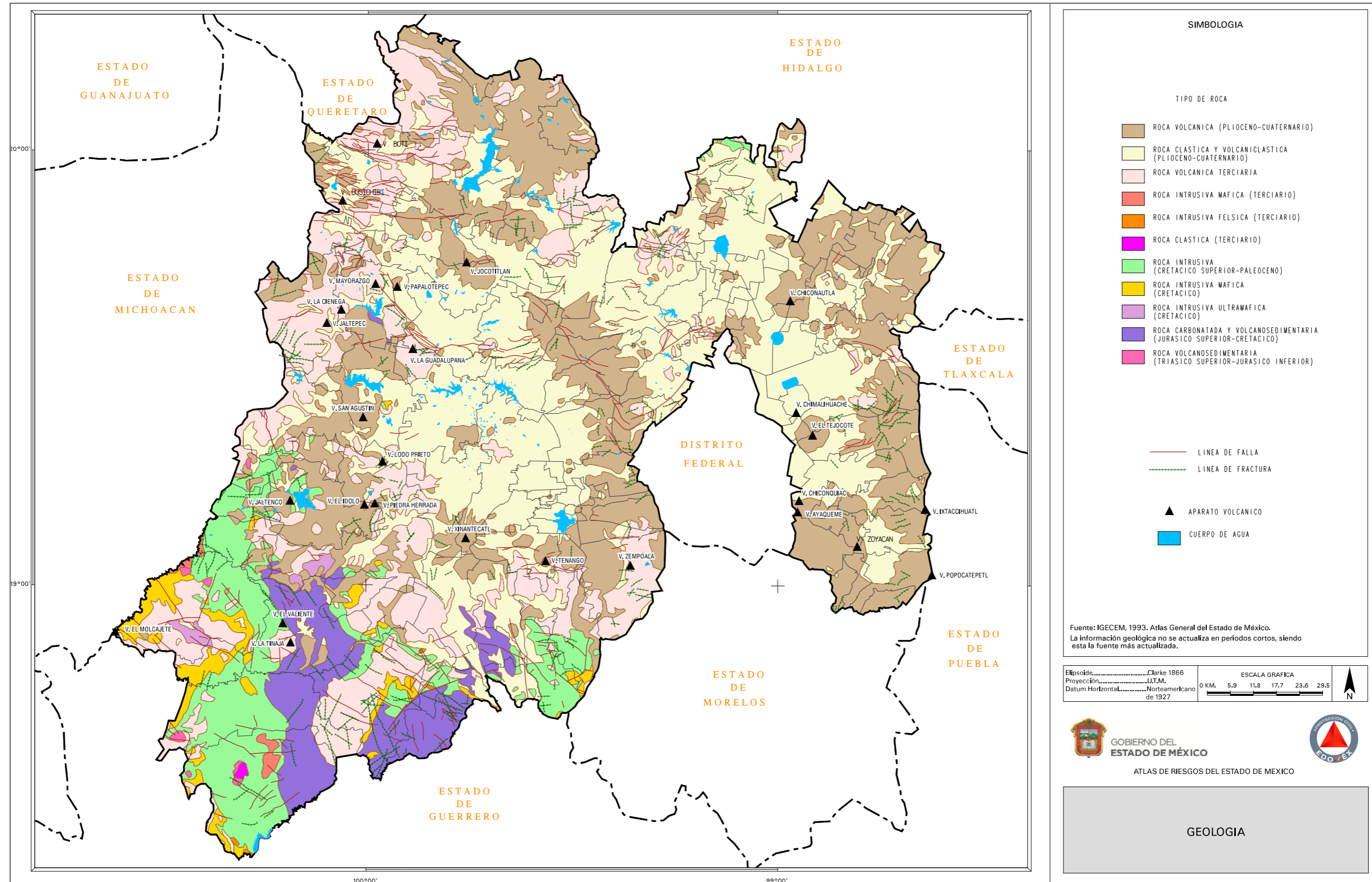
1.- EL MUNICIPIO EN EL CONTEXTO ESTATAL



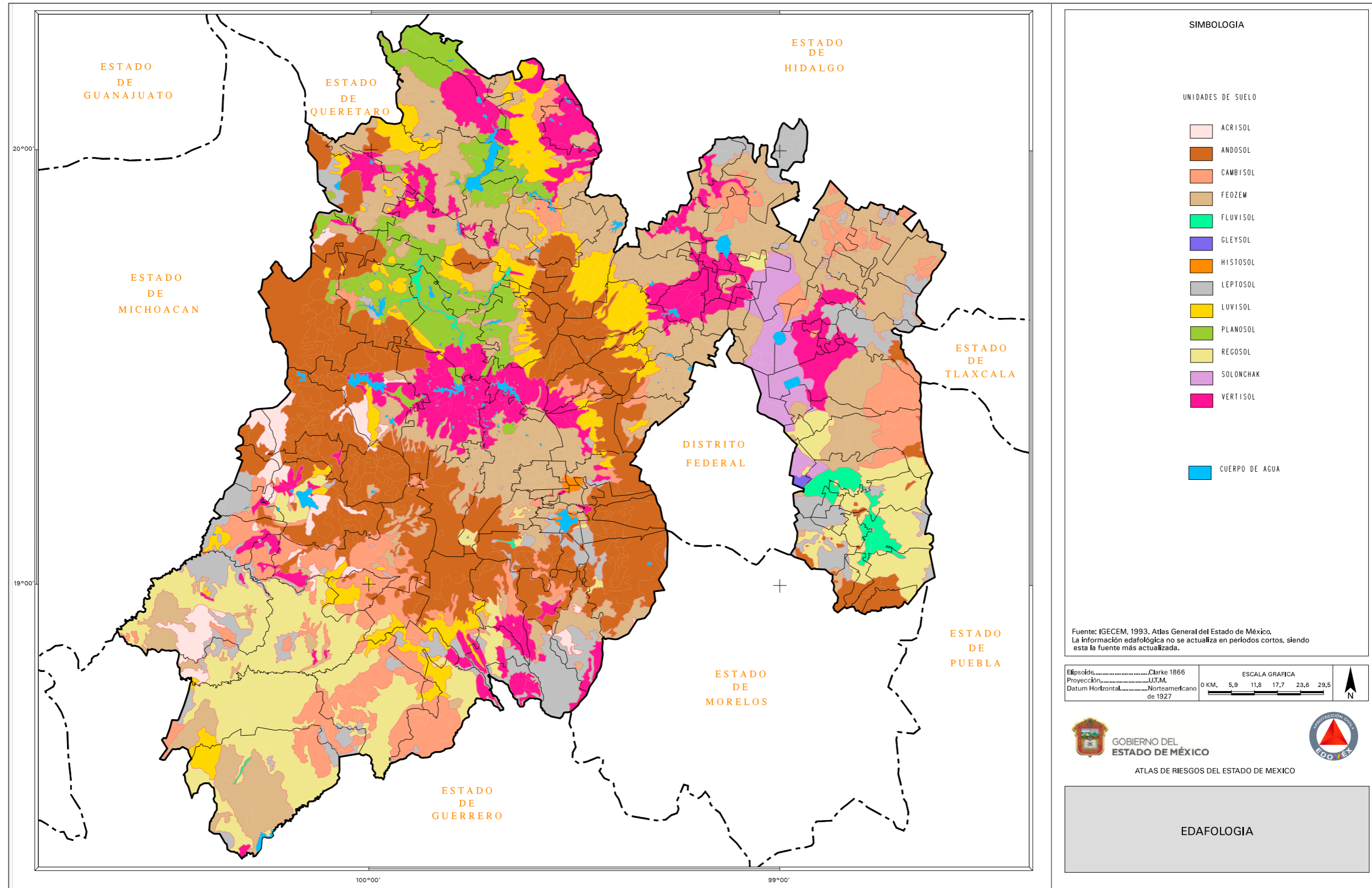
2.- TOPOGRAFÍA



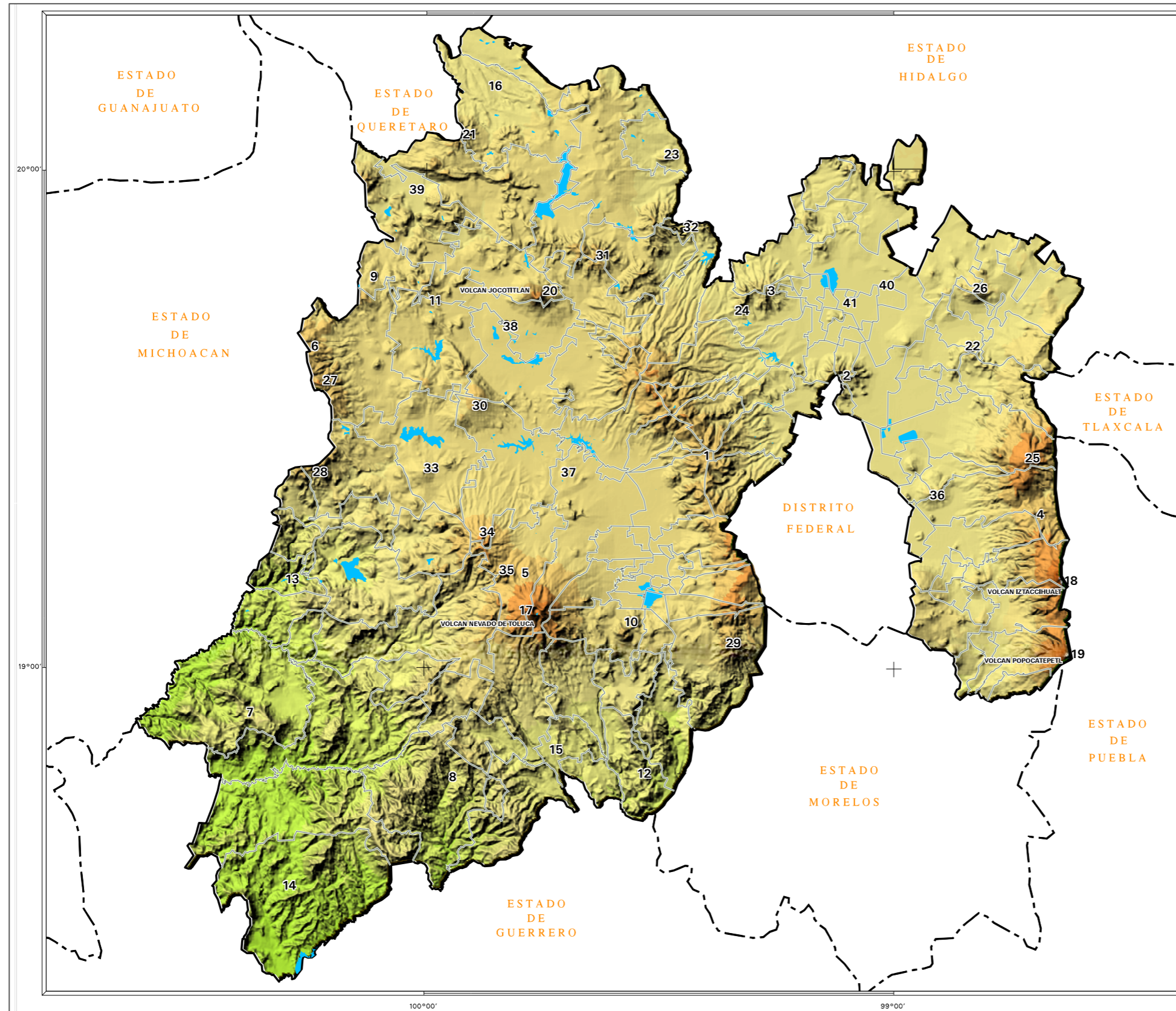
3.- GEOLOGÍA



4.- EDAFOLOGÍA



5.- HIPSOMETRÍA



SIMBOLOGIA

SIERRAS Y DEPRESIONES

- 1.- S. MONTE ALTO - LAS CRUCES - ZEMPOALA
- 2.- S. DE GUADALUPE
- 3.- TEPOTZOTLAN
- 4.- S. NEVADA
- 5.- NEVADO DE TOLUCA - S. LA GAVIA
- 6.- S. DE ZITACUARO
- 7.- NANCHITITLA
- 8.- LA GOLETA
- 9.- SISTEMA MONTANOSO EL ORO
- 10.- SISTEMA MONTANOSO VOLCANICO CUATERNARIO MATLAZINCA
- 11.- SISTEMA DE LOMERIOS Y MONTANAS SAN FELIPE DEL PROGRESO
- 12.- SISTEMA DE MONTANAS PLEGADAS DE ZUMPAHUACAN
- 13.- ZONA DE CANADAS DE OTZOLOAPAN - STO. TOMAS
- 14.- DEPRESION TECTONICA TLATLAYA - AMATEPEC
- 15.- ZONA DE CANADAS IXTAPAN
- 16.- CALDERA DE COLAPSO ACULCO - POLOTITLAN

MONTANAS VOLCANICAS

- 17.- XINANTECATL (Nevado de Toluca)
- 18.- IZTACCHUATL
- 19.- POPOCATEPETL
- 20.- JOCOTITLAN

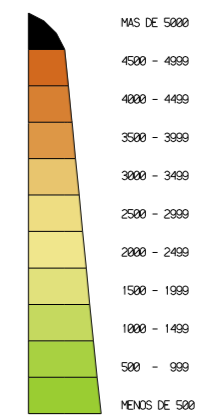
CERROS

- 21.- EL PENADO
- 22.- EL CUAJIO
- 23.- APANDAS
- 24.- PICO LA PALMA
- 25.- TLALOC
- 26.- GORDO
- 27.- EL PICACHO
- 28.- EL PELON
- 29.- ZEMPOALA
- 30.- LA GUADALUPANA
- 31.- BUNDENQUI
- 32.- EL GAVILAN
- 33.- SAN AGUSTIN
- 34.- SAN ANTONIO
- 35.- LA CALERA
- 36.- TEJOCOTE

VALLES

- 37.- TOLUCA
- 38.- IXTLAHUACA
- 39.- TULANCINGO
- 40.- VILLA VICTORIA
- 41.- MEXICO

RANGOS HIPSOMETRICOS



Fuente: INEGI. Modelo Digital de Elevación, escala 1:250,000.
(Elaboración propia)

Elipsoide.....Clarke 1866
Proyección.....UTM.
Datum Horizontal.....Norteamericano de 1927

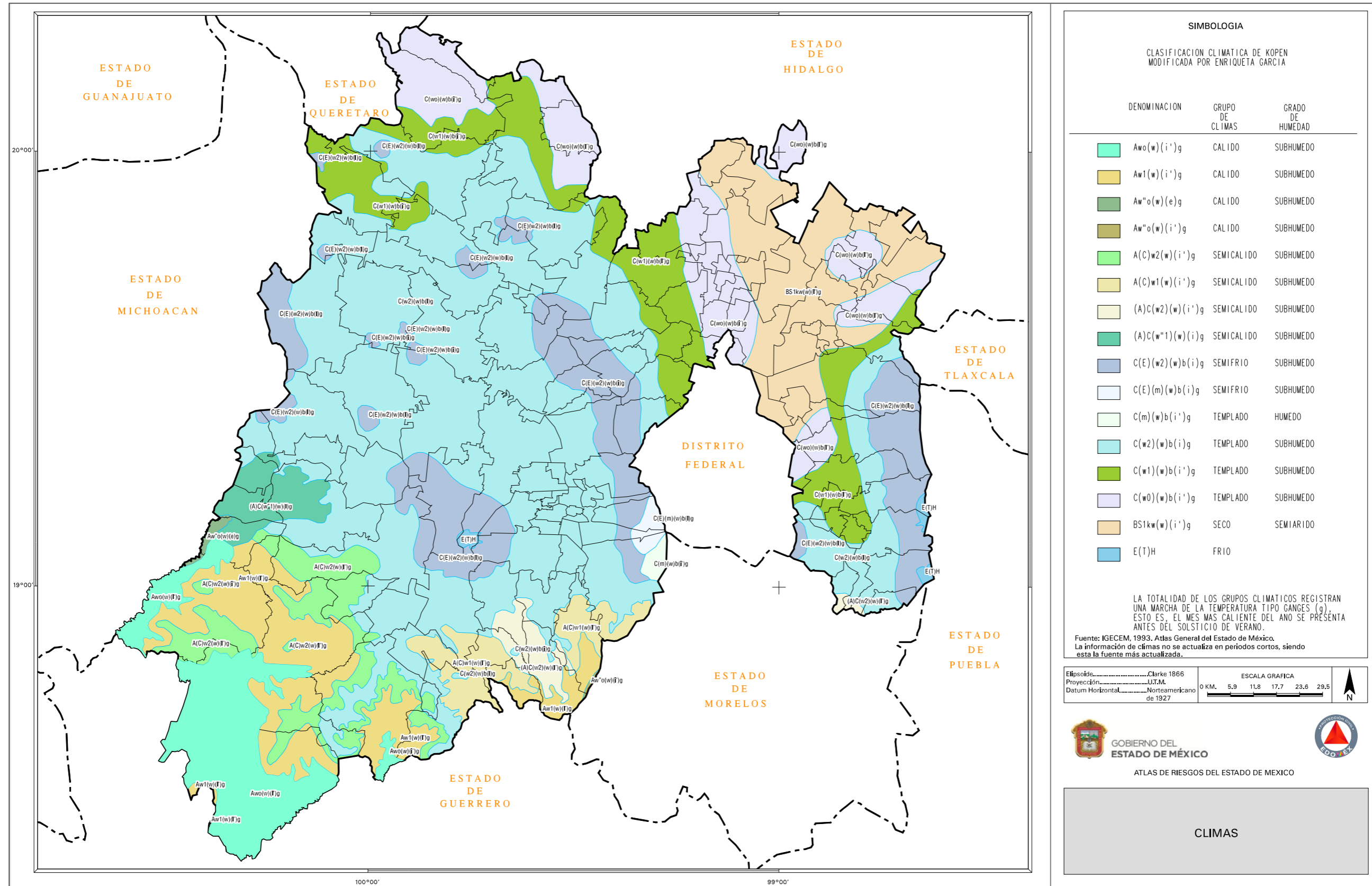
ESCALA GRAFICA
0 KM. 5.9 11.8 17.7 23.6 29.5



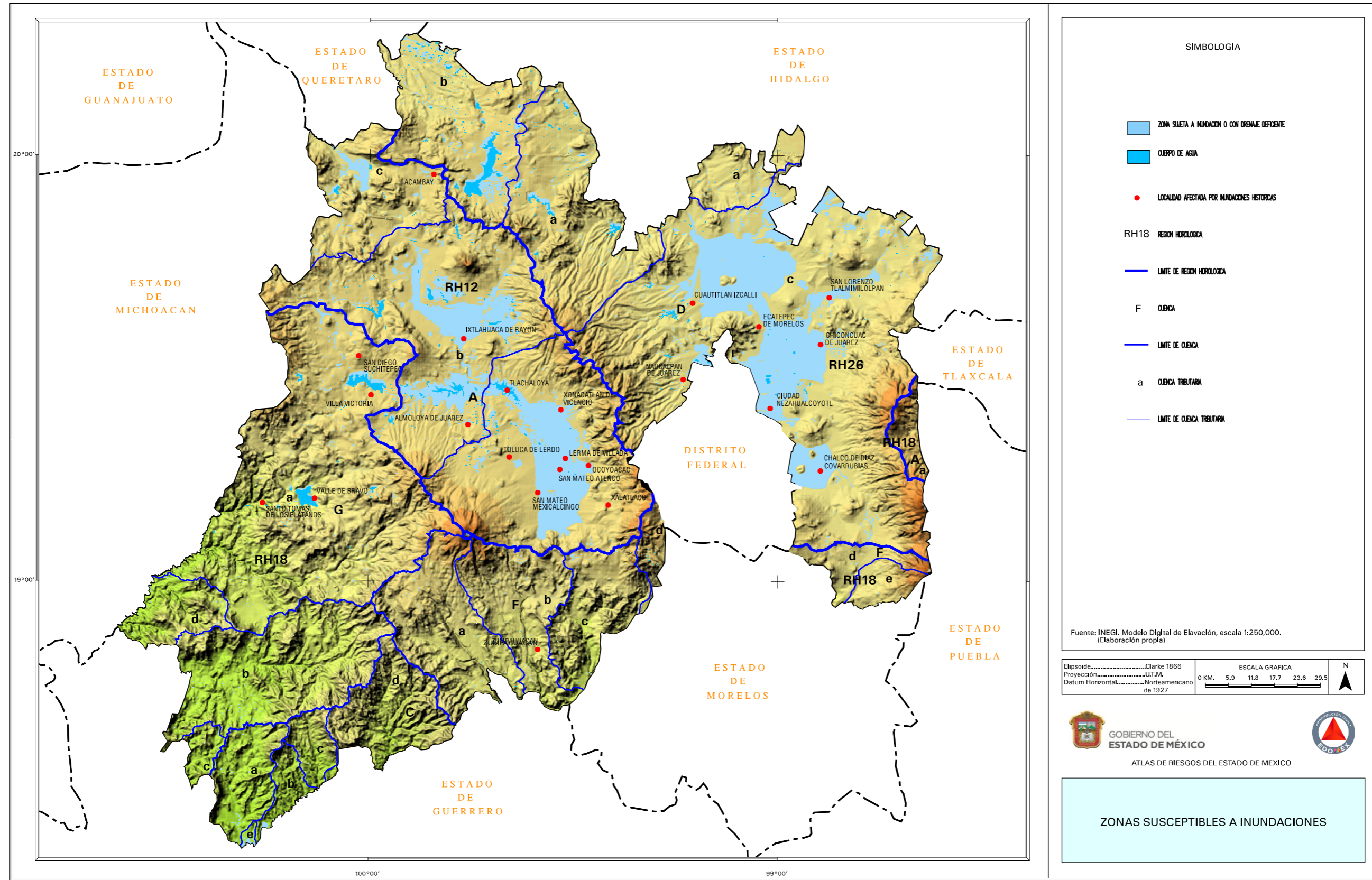
ATLAS DE RIESGOS DEL ESTADO DE MEXICO

HIPSOMETRIA

6.- CLIMAS



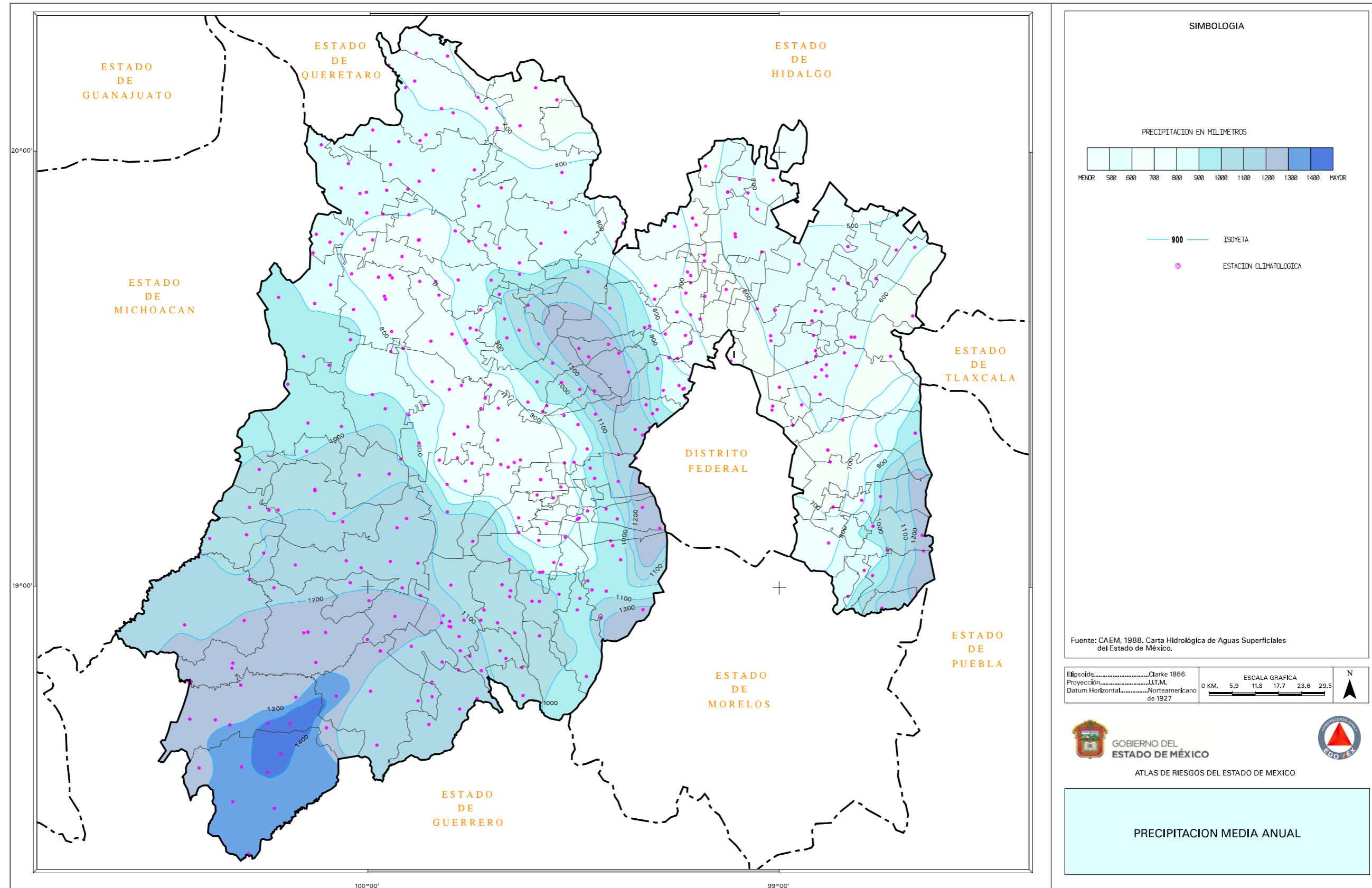
7.- ZONAS SUSCEPTIBLES A INUNDACIÓN



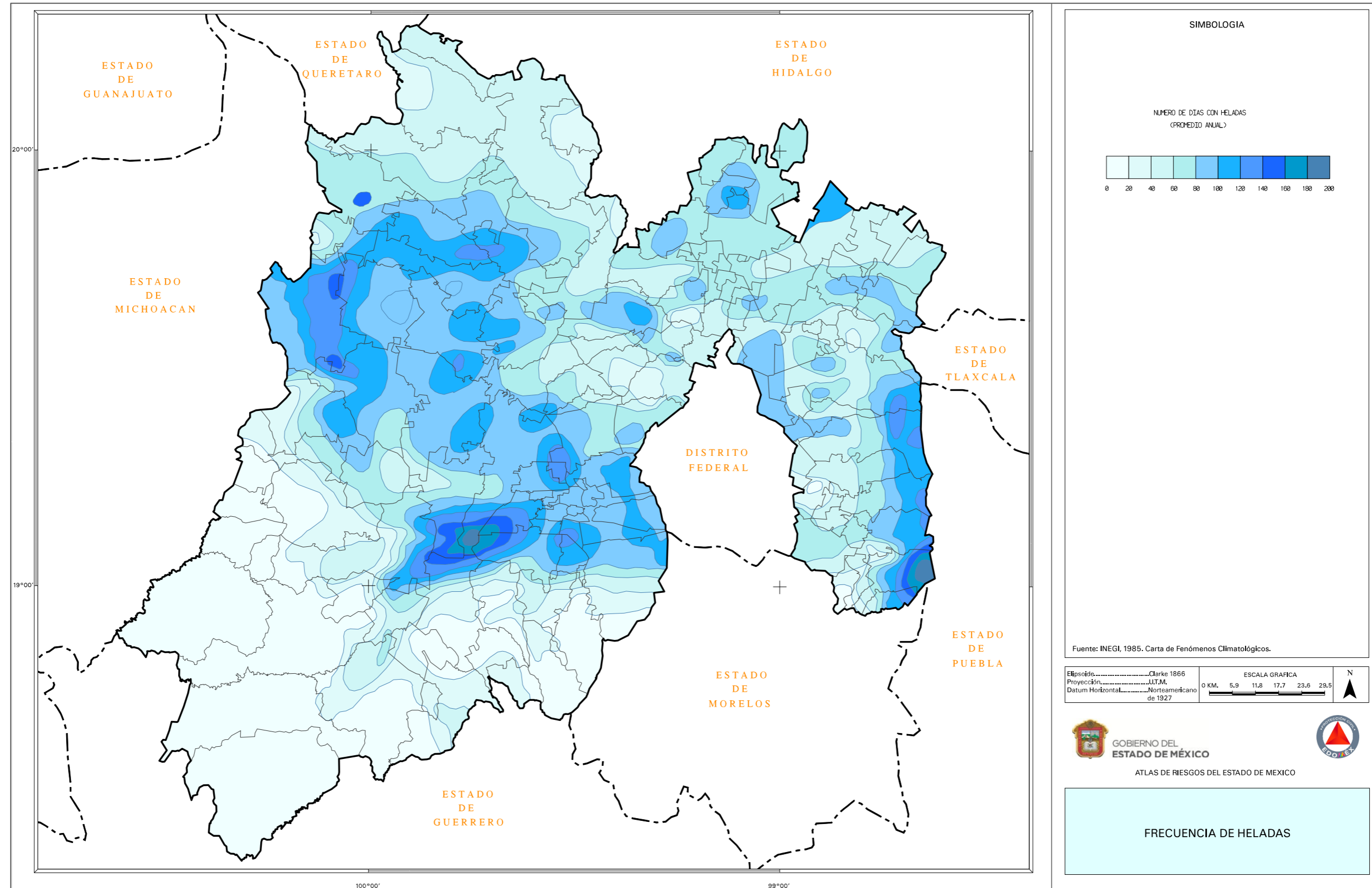
8.-TEMPERATURA MEDIA ANUAL



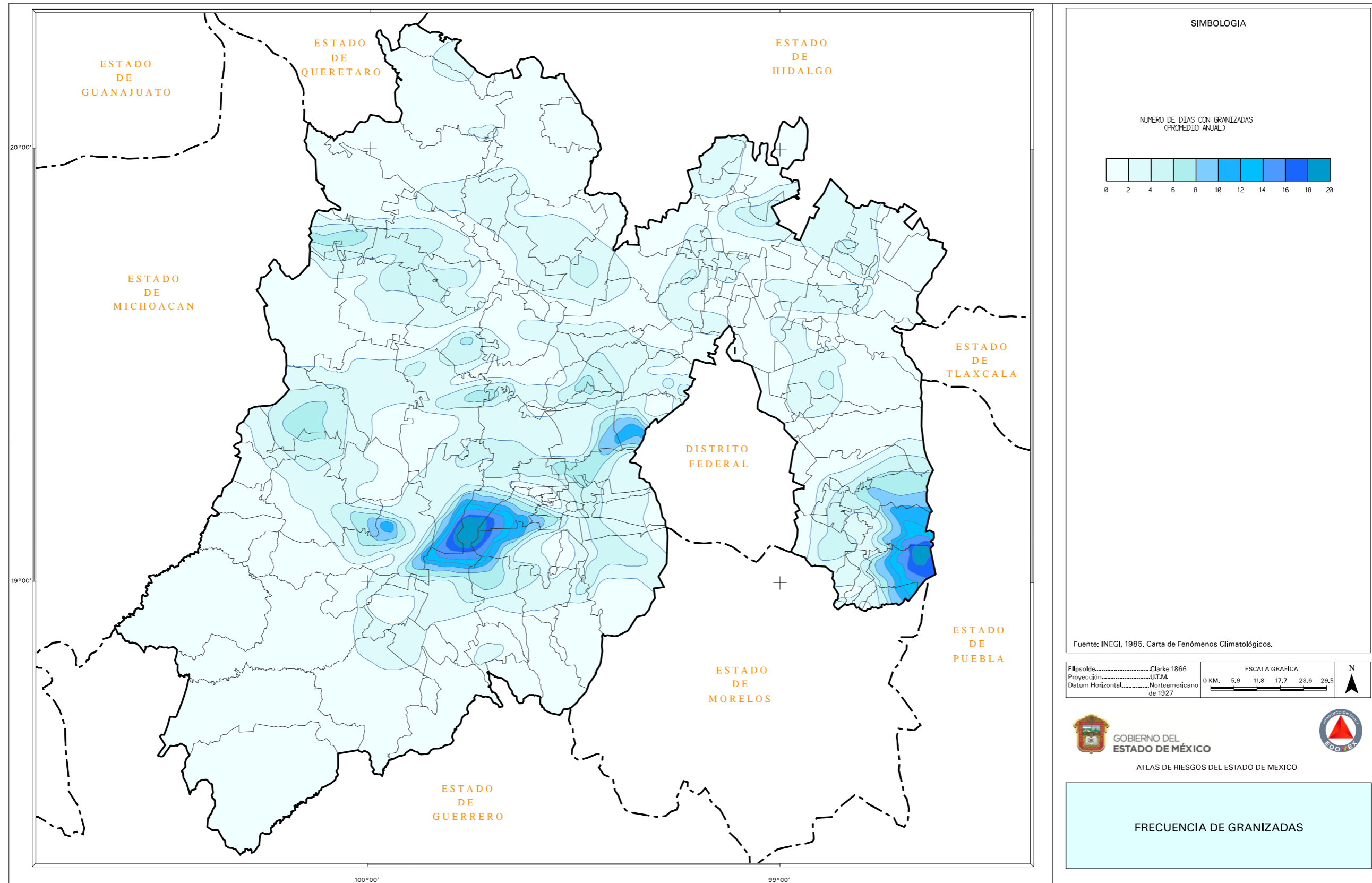
9.- PRECIPITACIÓN MEDIA ANUAL



10.- FRECUENCIA DE HELADAS



11.- FRECUENCIA DE GRANIZADAS





SECCIÓN III NOMENCLÁTOR DE LOCALIDADES

III.- NOMENCLÁTOR DE LOCALIDADES

LOCALIDAD	CLAVE LOCALIDAD	SUBLOCALIDAD	CLAVE SUBLOCALIDAD	CATEGORÍA ADMINISTRATIVA	COORDENADAS UTM		COORDENADAS GEOGRÁFICAS		ALTITUD
					X	Y	LONGITUD	LATITUD	
SAN MIGUEL MIMIAPAN	001	SAN MIGUEL MIMIAPAN	000	DELEGACIÓN	450,372.08	2,149,570.26	99°28'22.00"	19°26'23.62"	2,790
SAN MIGUEL MIMIAPAN	001	LA CUMBRE	001	BARRIO	452,583.75	2,151,143.80	99°27'6.29"	19°27'15.01"	3,004
SAN MIGUEL MIMIAPAN	001	DOS CAMINOS	002	BARRIO	451,911.52	2,150,821.29	99°27'29.32"	19°27'4.46"	2,965
SAN MIGUEL MIMIAPAN	001	LA GONDA	003	BARRIO	451,240.59	2,149,617.20	99°27'52.22"	19°26'25.23"	2,812
SAN MIGUEL MIMIAPAN	001	BARRIO DE GUADALUPE	004	BARRIO	451,527.80	2,150,256.20	99°27'42.42"	19°26'46.04"	2,908
SAN MIGUEL MIMIAPAN	001	LA LOMA	005	BARRIO	449,810.39	2,149,515.63	99°28'41.25"	19°26'21.80"	2,810
SAN MIGUEL MIMIAPAN	001	LOS MESONES	006	BARRIO	450,082.55	2,148,505.61	99°28'31.82"	19°25'48.96"	2,685
SAN MIGUEL MIMIAPAN	001	LOS MORILLOS	007	BARRIO	450,901.85	2,151,119.57	99°28'3.97"	19°27'14.08"	2,845
SAN MIGUEL MIMIAPAN	001	PIEDRA ANCHA	008	BARRIO	452,507.73	2,150,483.44	99°27'6.47"	19°26'52.79"	2,904
SAN MIGUEL MIMIAPAN	001	EL POTRERO	009	BARRIO	453,402.53	2,150,883.58	99°26'38.19"	19°27'6.61"	2,945
SAN MIGUEL MIMIAPAN	001	SAN MIGUEL	010	BARRIO	450,372.08	2,149,570.26	99°28'22.00"	19°26'23.62"	2,790
SAN MIGUEL MIMIAPAN	001	SAN PEDRO	011	BARRIO	451,548.24	2,151,083.29	99°27'41.80"	19°27'12.95"	2,900
SAN MIGUEL MIMIAPAN	001	SANTA CRUZ	012	BARRIO	452,797.06	2,150,288.55	99°26'58.90"	19°26'47.20"	2,925
SAN MIGUEL MIMIAPAN	001	TENERIA	013	BARRIO	450,655.40	2,150,550.48	99°28'12.37"	19°26'55.54"	2,880
SANTA MARÍA ZOLOTEPEC	002	CENTRO	000	DELEGACIÓN	448,195.00	2,147,171.00	99°29'36.42"	19°25'5.37"	2,685
SANTA MARÍA ZOLOTEPEC	002	5 DE MAYO	001	COLONIA	447,232.06	2,145,287.33	99°30'9.25"	19°24'4.00"	2,580
SANTA MARÍA ZOLOTEPEC	002	EL CALVARIO	002	COLONIA	448,084.47	2,147,717.85	99°29'40.27"	19°25'23.15"	2,650

LOCALIDAD	CLAVE LOCALIDAD	SUBLOCALIDAD	CLAVE SUBLOCALIDAD	CATEGORÍA ADMINISTRATIVA	COORDENADAS UTM		COORDENADAS GEOGRÁFICAS		ALTITUD
					X	Y	LONGITUD	LATITUD	
SANTA MARÍA ZOLOTEPEC	002	LA CORONA	003	BARRIO	448,755.42	2,147,382.28	99°29'17.23"	19°25'12.30"	2,720
SANTA MARÍA ZOLOTEPEC	002	RANCHO DOLORES	004	COLONIA	448,460.80	2,145,721.70	99°29'27.17"	19°24'18.25"	2,585
SANTA MARÍA ZOLOTEPEC	002	FRANCISCO I MADERO	005	COLONIA	444,954.33	2,143,176.35	99°31'27.13"	19°22'55.10"	2,575
SANTA MARÍA ZOLOTEPEC	002	LA GARITA	006	COLONIA	449,796.99	2,147,300.81	99°28'41.50"	19°25'9.74"	2,780
SANTA MARÍA ZOLOTEPEC	002	LA HERRADURA	007	COLONIA	449,549.00	2,146,871.00	99°28'49.96"	19°24'55.74"	2,670
SANTA MARÍA ZOLOTEPEC	002	LA JOYA	008	COLONIA	447,761.95	2,146,741.78	99°29'51.23"	19°24'51.37"	2,620
SANTA MARÍA ZOLOTEPEC	002	MARGARITAS	009	COLONIA	448,033.21	2,146,508.75	99°29'41.90"	19°24'43.81"	2,595
SANTA MARÍA ZOLOTEPEC	002	LOS LAURELES	010	BARRIO	450,542.06	2,147,496.45	99°28'15.97"	19°25'16.17"	2,750
SANTA MARÍA ZOLOTEPEC	002	LA LOMA	011	COLONIA	449,190.22	2,147,543.15	99°29'2.33"	19°25'17.57"	2,720
SANTA MARÍA ZOLOTEPEC	002	CERRO DE LAS PALMAS	012	BARRIO	447,156.00	2,147,581.00	99°30'12.09"	19°25'18.61"	2,690
SANTA MARÍA ZOLOTEPEC	002	PIEDRA LARGA	013	BARRIO	449,009.94	2,147,186.44	99°29'8.48"	19°25'5.95"	2,710
SANTA MARÍA ZOLOTEPEC	002	LA PRIMAVERA	014	BARRIO	448,746.51	2,146,600.43	99°29'17.46"	19°24'46.86"	2,610
SANTA MARÍA ZOLOTEPEC	002	EL PROGRESO	015	COLONIA	449,672.28	2,147,839.65	99°28'45.83"	19°25'27.26"	2,710
SANTA MARÍA ZOLOTEPEC	002	SAN JUAN	016	BARRIO	450,792.00	2,148,086.00	99°28'7.46"	19°25'35.37"	2,710
SANTA MARÍA ZOLOTEPEC	002	LA SOLEDAD	017	BARRIO	449,176.00	2,146,790.00	99°29'2.75"	19°24'53.07"	2,630
SANTA MARÍA ZOLOTEPEC	002	OJO DE AGUA	018	BARRIO	447,153.01	2,146,969.24	99°30'12.13"	19°24'58.71"	2,595
SANTA MARÍA ZOLOTEPEC	002	LA DEPORTIVA	019	BARRIO	448,311.93	2,146,248.40	99°29'32.32"	19°24'35.37"	2,585
SANTA MARÍA ZOLOTEPEC	002	LA CAÑAD-A	020	BARRIO	447,908.55	2,148,408.18	99°29'46.37"	19°25'45.59"	2,672

LOCALIDAD	CLAVE LOCALIDAD	SUBLOCALIDAD	CLAVE SUBLOCALIDAD	CATEGORÍA ADMINISTRATIVA	COORDENADAS UTM		COORDENADAS GEOGRÁFICAS		ALTITUD
					X	Y	LONGITUD	LATITUD	
SANTA MARÍA ZOLOTEPEC	002	RINCON DE LOS BURROS	021	PARAJE	449,744.21	2,146,564.50	99°28'43.24"	19°24'45.78"	2,610
SANTIAGO TEJOCOTILLOS	003	CENTRO	000	DELEGACIÓN	452,075.30	2,148,675.62	99°27'23.50"	19°25'54.67"	2,877
SANTIAGO TEJOCOTILLOS	003	LOS ORCONES	001	BARRIO	451,969.63	2,148,218.92	99°27'27.09"	19°25'39.80"	2,790
SANTIAGO TEJOCOTILLOS	003	EL OCOTE CHINO	002	PARAJE	451,821.06	2,149,167.22	99°27'32.27"	19°26'10.64"	2,890
SANTIAGO TEJOCOTILLOS	003	LA CUESTA	003	BARRIO	451,130.65	2,148,495.31	99°27'55.88"	19°25'48.72"	2,742
SANTIAGO TEJOCOTILLOS	003	LAS FLORES	004	BARRIO	452,478.22	2,149,253.81	99°27'9.74"	19°26'13.51"	2,941
SANTIAGO TEJOCOTILLOS	003	LOMA BONITA	005	BARRIO	451,799.0	2,148,421.0	99°27'32.96"	19°25'46.36"	2,865
SANTIAGO TEJOCOTILLOS	003	LAS CANOAS	006	PARAJE	452,771.46	2,149,746.82	99°26'59.73"	19°26'29.58"	2,900
SANTIAGO TEJOCOTILLOS	003	SAN LORENZO	007	BARRIO	453,584.70	2,149,555.73	99°26'31.82"	19°26'23.43"	2,970
SANTIAGO TEJOCOTILLOS	003	EL RANCHO	008	BARRIO	453,423.24	2,148,604.47	99°26'37.27"	19°25'52.47"	2,990
SANTIAGO TEJOCOTILLOS	003	PIPIEROS	009	PARAJE	454,146.35	2,148,926.87	99°26'12.50"	19°26'3.02"	3,050
SANTIAGO TEJOCOTILLOS	003	OJO DE AGUA	010	PARAJE	452,267.75	2,147,931.07	99°27'16.86"	19°25'30.46"	2,856
SANTIAGO TEJOCOTILLOS	003	LA LOMA	011	BARRIO	452,854.58	2,148,861.95	99°26'56.80"	19°26'0.80"	2,926
SANTIAGO TEJOCOTILLOS	003	LA COLONIA	012	BARRIO	453,087.03	2,149,140.25	99°26'48.85"	19°26'9.87"	2,986
XONACATLÁN DE VICENCIO	004	CENTRO	000	CABECERA MUNICIPAL	444,331.01	2,145,525.74	99°31'48.74"	19°24'11.47"	2,580
XONACATLÁN DE VICENCIO	004	ADOLFO LOPEZ MATEOS	001	COLONIA	444,858.13	2,146,880.14	99°31'30.81"	19°24'55.59"	2,585
XONACATLÁN DE VICENCIO	004	CELSO VICENCIO	002	COLONIA	443,009.29	2,143,115.66	99°32'33.80"	19°22'52.93"	2,575
XONACATLÁN DE VICENCIO	004	EMILIANO ZAPATA	003	COLONIA	445,017.78	2,144,294.26	99°31'25.07"	19°23'31.48"	2,575

LOCALIDAD	CLAVE LOCALIDAD	SUBLOCALIDAD	CLAVE SUBLOCALIDAD	CATEGORÍA ADMINISTRATIVA	COORDENADAS UTM		COORDENADAS GEOGRÁFICAS		ALTITUD
					X	Y	LONGITUD	LATITUD	
XONACATLÁN DE VICENCIO	004	EL ESPINO	004	BARRIO	442,161.63	2,143,976.60	99°33'2.95"	19°23'20.85"	2,575
XONACATLÁN DE VICENCIO	004	LA JARDONA	005	COLONIA	443,522.42	2,144,568.51	99°32'16.36"	19°23'40.25"	2,575
XONACATLÁN DE VICENCIO	004	LA MANGA	006	PARAJE	442,000.30	2,145,220.05	99°33'8.62"	19°24'1.29"	2,575
SAN ANTONIO	005	SAN ANTONIO	000	DELEGACIÓN	445,556.11	2,146,027.57	99°31'6.79"	19°24'27.92"	2,580
SAN ANTONIO	005	LOMA DE SAN ANTONIO	001	COLONIA	446,439.29	2,147,722.60	99°30'36.68"	19°25'23.15"	2,650
SAN ANTONIO	005	VILLAS DEL BOSQUE I y II	002	COLONIA	446,208.36	2,147,244.76	99°30'44.55"	19°25'7.58"	2,609

Fuente: Protección Civil Xonacatlán 2019. Actualización en campo de nuevos desarrollos habitacionales.



SECCIÓN IV SUBSISTEMA PERTURBADOR



IV.-SUBSISTEMA PERTURBADOR

UN DESASTRE ES UN EVENTO CONCENTRADO EN TIEMPO Y ESPACIO, RESULTADO DEL IMPACTO DE UN AGENTE PERTURBADOR SOBRE UN AGENTE O SISTEMA AFECTABLE, CUYOS EFECTOS PUEDEN SER PREVENIDOS, MITIGADOS O EVITADOS POR UN AGENTE REGULADOR.

AGENTES PERTURBADORES

Los agentes perturbadores de origen natural y humano son fenómenos que pueden alterar el funcionamiento normal de los asentamientos humanos o sistemas afectables y producir en ellos un estado de desastre. Los primeros provienen de la naturaleza, generalmente de cambios en las condiciones ambientales, de los desplazamientos de las grandes placas que conforman el subsuelo o de la actividad volcánica.

Los de origen antrópico o humano son consecuencia de la interacción del hombre con su entorno a través del desarrollo de sus actividades.

Los agentes perturbadores, comúnmente llamados calamidades, se pueden clasificar como previsibles y no previsibles.

Los previsibles. - son aquellos que nos permiten tomar acciones de prevención; por ejemplo, contaminación, erosión, desertificación, incendios, explosiones, etc.

Los no previsibles. -se presentan súbitamente, tales como: sismos, ciclones, nevadas, etc. Sin embargo, es posible estar preparados para reducir y mitigar sus efectos destructivos.

Existen dos conceptos básicos para el estudio de los desastres: sus mecanismos de generación y producción y los mecanismos de encadenamiento con otras calamidades.

MECANISMOS GENERADORES

Son los mecanismos a través de los cuales se producen las calamidades y cuyas etapas son las siguientes.

Preparación. - determina el conjunto de condiciones necesarias para la formación de la calamidad.

Iniciación. - es la excitación del mecanismo.

Desarrollo. - fase de crecimiento o intensidad del fenómeno.

Traslado. -consiste en el transporte de los elementos o energía del fenómeno, del lugar de inicio al de impacto.

Producción de impactos. - manifestación del fenómeno sobre el sistema afectable.

ENCADENAMIENTO

Los mecanismos de encadenamiento son aquellos que como consecuencia de la presencia de una primera calamidad propician otra, llamada calamidad encadenada.

Se han definido tres tipos de encadenamiento.

Corto. -cuando un primer impacto da lugar directamente a otro (por ejemplo, de un sismo puede seguir un colapso de suelos.)

Largo. -es una secuencia lineal de calamidades encadenadas (un sismo provoca ruptura de ductos eléctricos y de combustible; lo cual ocasiona un incendio.)

Integrado. -es la agregación de impactos debido a efectos de una calamidad inicial, (interrupción del servicio de agua, afectar la salud de la población, interrumpe procesos productivos, daña sectores habitacionales, etc.)

El Sistema Nacional de Protección Civil elaboró un sistema de clasificación de fenómenos de acuerdo con su origen para simplificar su estudio; éste comprende seis tipos de fenómenos.

CLASIFICACIÓN DE FENÓMENOS PERTURBADORES

FENÓMENOS GEOLÓGICOS

DEFINICIÓN

Son aquellos que están relacionados con la actividad y dinámica interna de la Tierra y de la corteza terrestre, y que tienen que ver con la transformación de la superficie terrestre (incluyendo el fondo marino), dando origen a las fallas (continentales y regionales) y fracturas, a los plegamientos, el vulcanismo, el deslizamiento de tierra, etc.

Aquí podemos señalar a los sismos, que son los que mayor daño han ocasionado a nuestro País. Entre los más representativos están los que se suscitaron en septiembre de 1985, donde miles de personas perdieron la vida.

Es importante mencionar los efectos que ocasiona la actividad volcánica y para el caso tenemos al volcán Popocatepetl, que se mantiene activo y si se intensificara su actividad ocasionaría graves daños a la población y al entorno ecológico.

CLASIFICACIÓN

- Sismicidad
- Vulcanismo
- Plegamiento
- Deslizamiento y colapso de suelos
- Deslaves
- Hundimiento regional
- Fallas, fracturas, agrietamientos
- Flujos de lodo

FENÓMENOS HIDROMETEOROLÓGICOS

DEFINICIÓN

Es el fenómeno perturbador que se genera por la acción intensa y/o violenta de los agentes atmosféricos.

Los efectos que se han tenido por la presencia de este fenómeno en México son innumerables, pero los que mayor daño han ocasionado son los huracanes y ciclones en las zonas costeras del Océano Pacífico y Golfo de México (principalmente en Acapulco y Oaxaca, donde cientos de personas perdieron la vida).

En nuestra entidad, durante el verano de 1998, debido al periodo de lluvias en el valle de Toluca el río Lerma sobrepasa su nivel, al grado de desbordarse, ocasionando inundaciones en gran parte de su cauce, por tal motivo decenas de familias tuvieron que pasar gran tiempo en refugios y albergues temporales. En el año 2000, aguas negras del canal la compañía inundó varias colonias del municipio de Chalco, causando grandes pérdidas materiales, por lo cual fue declarada zona de desastre.

CLASIFICACIÓN

- Trombas
- Granizadas
- Inundaciones
- Tormentas eléctricas
- Nevadas, heladas
- Vientos fuertes
- Sequías
- Temperaturas extremas

FENÓMENOS QUÍMICO-TECNOLÓGICOS

DEFINICIÓN

Evento que se genera por la reacción violenta de diferentes sustancias químicas, que pasan a ser muy inestables por su interacción molecular o nuclear. Estos tipos de fenómenos se encuentran íntimamente ligados al desarrollo industrial y tecnológico y al uso de diversas formas de energía y al complejo manejo, utilización y control de éstas. Esta clase incluye los incendios tanto urbanos (domésticos e industriales) como forestales, las explosiones, radiaciones, fugas tóxicas, derrames de sustancias peligrosas, etc.).

Uno de los sucesos más violentos que se han tenido de este tipo en el País es la explosión por fuga de gas L. P. en San Juan Ixhuatepec, municipio de Tlalnepantla, donde cientos de personas resultaron afectadas en su vida y sus bienes.

CLASIFICACIÓN:

- Incendios
- Explosiones
- Radiaciones
- Fugas tóxicas, derrames

FENÓMENOS SANITARIO-ECOLÓGICOS

DEFINICIÓN

Es la calamidad que se origina por la acción patógena de los agentes biológicos que atacan a la población, flora y fauna, causando la alteración de su salud o su muerte.

En los últimos años se han presentado varios brotes de cólera en nuestro país por falta de medidas higiénicas; se presenta este virus atacando principalmente al ser humano.

Cuando se presenta algún otro tipo de fenómeno perturbador y llega a alterar el ecosistema de forma importante, se pueden generar epidemias a consecuencia de la insalubridad de la zona.

CLASIFICACIÓN

- Epidemias
- Plagas
- Lluvia ácida
- Contaminación ambiental

FENÓMENOS SOCIO-ORGANIZATIVOS

DEFINICIÓN

Este fenómeno se genera directamente por la acción premeditada del hombre (atentados) o involuntaria (accidentes) y por concentraciones y movimientos masivos de población. Aunque en México no se ha manifestado el terrorismo, sí se llegan a tener constantes marchas de protesta en las principales ciudades, ocasionando la parálisis temporal del sistema productivo y las consecuentes pérdidas económicas, así como afectación de la calidad del aire.

Los fenómenos de mayor representatividad son los accidentes aéreos, ferroviarios y carreteros, que día con día suceden, donde muchos seres humanos pierden la vida, ya sea por falta de mantenimiento a las unidades móviles, fallas técnicas o errores humanos.

CLASIFICACIÓN

Concentración masiva de población
Accidentes carreteros, aéreos y ferroviarios
Actos de sabotaje y terrorismo
Interrupción y desperfecto de servicios públicos y sistemas vitales.

FENÓMENOS ASTRONÓMICOS

De acuerdo con la Ley General de Protección Civil, Artículo 2, Fracción XXI, adicionado el 3 de junio de 2014(DOF), Establece que son Eventos, Procesos o Propiedades a los que están sometidos los objetos del espacio exterior incluidos estrellas, planetas, cometas y meteoros. Algunos de estos fenómenos interactúan con la tierra, ocasionándole situaciones que generan perturbaciones que pueden ser destructivas tanto en la atmosfera como en la superficie terrestre, entre ellas se cuentan las tormentas magnéticas y el impacto de meteoritos

REGISTROS ADMINISTRATIVOS DEL SUBSISTEMA PERTURBADOR




Asentamientos Sobre Cavidades
en el Subsuelo y Minas a Cielo Abierto




FENÓMENOS GEOLÓGICOS

ASENTAMIENTOS SOBRE CAVIDADES EN EL SUBSUELO Y MINAS A CIELO ABIERTO (4 Registros)

Municipio: <u>XONACATLAN</u>	042 <small>Clave Municipio</small>	Número consecutivo (identificador en el mapa) 1	MAPA 21 Número de Mapa
1.- DATOS GENERALES		2.- DATOS ESPECÍFICOS	
Fecha de la información: 04-OCT-2019		Lugar: A 500 MTS DE LA CARR A JILOTZINGO	
Localidad: SAN ANTONIO		Extensión: 2	
Sublocalidad: SAN ANTONIO		Viviendas en riesgo: 7	
Categoría Administrativa: DELEGACIÓN		Población en riesgo: 40 PERSONAS	
		Otras construcciones:	
		Descripción: ASENTAMIENTO EN LA PERIFERIA DE UNA MINA A CIELO ABIERTO	



Municipio: <u>XONACATLAN</u>	042 <small>Clave Municipio</small>	Número consecutivo (identificador en el mapa) 2	MAPA 13 Número de Mapa
1.- DATOS GENERALES		2.- DATOS ESPECÍFICOS	
Fecha de la información: 04-OCT-2019		Lugar: ENTRE CARRETEA A MIMIAPAN Y CAMINO A MESONES	
Localidad: SAN MIGUEL MIMIAPAN		Extensión: 5	
Sublocalidad: LOS MESONES		Viviendas en riesgo: 13	
Categoría Administrativa: BARRIO		Población en riesgo: 65 PERSONAS	
		Otras construcciones: DOS ESCUELAS Y RÍO	
		Descripción: ASENTAMIENTO EN LA PERIFERIA A MINA A CIELO ABIERTO Y NO EXISTE FRANJA DE PROTECCIÓN ENTRE EÑL LIMITE DE LA MINA Y CONSTRUCCIONES	



Municipio: XONACATLAN	042 Clave Municipio	Número consecutivo (identificador en el mapa) 3	MAPA 7 Número de Mapa
1.- DATOS GENERALES		2.- DATOS ESPECÍFICOS	
Fecha de la información: 04-OCT-2019 Localidad: SAN MIGUEL MIMIAPAN Sublocalidad: LA LOMA Categoría Administrativa: BARRIO		Lugar: ENTRE CARRETERA A MIMIAPAN Y CAMINO A LA CAÑADA Extensión: 3 Viviendas en riesgo: 20 Población en riesgo: 100 PERSONAS Otras construcciones: UNA ESCUELA Descripción: ASENTAMIENTO EN LA PERIFERIA A MINA A CIELO ABIERTO Y TERRENO CON PROBLEMAS DE EROSIÓN	



Municipio: XONACATLAN	042 Clave Municipio	Número consecutivo (identificador en el mapa) 4	MAPA 21 Número de Mapa
1.- DATOS GENERALES		2.- DATOS ESPECÍFICOS	
Fecha de la información: 04-OCT-2019 Localidad: SAN ANTONIO Sublocalidad: SAN ANTONIO Categoría Administrativa: DELEGACIÓN		Lugar: A UN COSTADO DEL PANTEON MUNICIPAL Extensión: 3 Viviendas en riesgo: 11 Población en riesgo: 55 PERSONAS Otras construcciones: PANTEON MUNICIPAL Descripción: ASENTAMIENTO DE VIVIENDAS PARTICULARES Y EL PANTEON MUNICIPAL EN LA PERIFERIA A MINA A CIELO ABIERTO	



Municipio: XONACATLAN	042 <small>Clave Municipio</small>	Número consecutivo (identificador en el mapa) 5	MAPA 21 Número de Mapa
1.- DATOS GENERALES		2.- DATOS ESPECÍFICOS	
Fecha de la información: 04-OCT-2019		Lugar: SOBRE LA CARRETERA A MIMIAPAN	
Localidad: SANTA MARÍA ZOLOTEPEC		Extensión: 4	
Sublocalidad: CERRO DE LAS PALMAS		Viviendas en riesgo: 10	
Categoría Administrativa: BARRIO		Población en riesgo: 38 PERSONAS	
		Otras construcciones: SOBRE CARRETERA PRINCIPAL	
		Descripción: ASENTAMIENTO EN LA PERIFERIA A MINA A CIELO ABIERTO Y TERRENO CON PROBLEMAS DE EROSIÓN	






Asentamientos en Pendientes y Zonas Adyacentes con Problemas de Remoción o Erosión



FENÓMENOS GEOLÓGICOS

ASENTAMIENTOS EN PENDIENTES Y ZONAS ADYACENTES CON PROBLEMAS DE REMOCIÓN O EROSIÓN (11 Registros)


Municipio: XONACATLAN	42 Clave Municipio	Número consecutivo (identificador en el mapa) 1	MAPA 12 Número de Mapa
1.- DATOS GENERALES		2.- DATOS ESPECÍFICOS	
Fecha de la información: 5- OCT-2019		Lugar: ASENTAMIENTO EN PENDIENTE	
Localidad: SANTA MARIA ZOLOTEPEC		Extensión: 45	
Sublocalidad: LA CAÑADA		Viviendas en riesgo: 20 CASAS	
Categoría Administrativa: COLONIA		Población en riesgo: 120 PERSONAS	
		Otras construcciones:	
		Descripción: ASENTAMIENTO EN PENDIENTE Y CON PROBLEMAS DE EROSION	



Municipio: XONACATLAN	42 Clave Municipio	Número consecutivo (identificador en el mapa) 2	MAPA 25 Número de Mapa
1.- DATOS GENERALES		2.- DATOS ESPECÍFICOS	
Fecha de la información: 5- OCT-2019		Lugar: ASENTAMIENTO EN PENDIENTE	
Localidad: SANTA MARIA ZOLOTEPEC		Extensión: 50	
Sublocalidad: LA LOMA		Viviendas en riesgo: 40 CASAS	
Categoría Administrativa: BARRIO		Población en riesgo: 200 PERSONAS	
		Otras construcciones: 2 INSTITUCIONES EDUCATIVAS	
		Descripción: ASENTAMIENTO EN PENDIENTE Y CON PROBLEMAS DE EROSION	




Municipio: XONACATLAN	42 Clave Municipio	Número consecutivo (identificador en el mapa) 3	MAPA 27 Número de Mapa
1.- DATOS GENERALES		2.- DATOS ESPECÍFICOS	
Fecha de la información: 5- OCT-2019		Lugar: ASENTAMIENTO EN PENDIENTE	
Localidad: SANTA MARIA ZOLOTEPEC		Extensión: 30	
Sublocalidad: LA SOLEDAD		Viviendas en riesgo: 53 CASAS	
Categoría Administrativa: BARRIO		Población en riesgo: 105 PERSONAS	
		Otras construcciones:	
		Descripción: ASENTAMIENTO EN PENDIENTE Y CON PROBLEMAS DE EROSION	




Municipio: XONACATLAN	42 Clave Municipio	Número consecutivo (identificador en el mapa) 4	MAPA 28 Número de Mapa
1.- DATOS GENERALES		2.- DATOS ESPECÍFICOS	
Fecha de la información: 5- OCT-2019		Lugar: ASENTAMIENTO EN PENDIENTE	
Localidad: SANTA MARIA ZOLOTEPEC		Extensión: 10	
Sublocalidad: LA HERRADURA		Viviendas en riesgo: 18 CASAS	
Categoría Administrativa: COLONIA		Población en riesgo: 90 PERSONAS	
		Otras construcciones:	
		Descripción: ASENTAMIENTO EN PENDIENTE Y CON PROBLEMAS DE EROSION	




Municipio: <u>XONACATLAN</u>	<u>42</u> Clave Municipio	Número consecutivo (identificador en el mapa) 5	MAPA 25 Número de Mapa
1.- DATOS GENERALES		2.- DATOS ESPECÍFICOS	
Fecha de la información: 5- OCT-2019		Lugar: ASENTAMIENTO EN PENDIENTE	
Localidad: SANTA MARIA ZOLOTEPEC		Extensión: 0.5	
Sublocalidad: LA GARITA		Viviendas en riesgo: 7 CASAS	
Categoría Administrativa: COLONIA		Población en riesgo: 30 PERSONAS	
		Otras construcciones:	
		Descripción: ASENTAMIENTO EN PENDIENTE Y CON PROBLEMAS DE EROSION	




Municipio: <u>XONACATLAN</u>	<u>42</u> Clave Municipio	Número consecutivo (identificador en el mapa) 6	MAPA 18 Número de Mapa
1.- DATOS GENERALES		2.- DATOS ESPECÍFICOS	
Fecha de la información: 5- OCT-2019		Lugar: ASENTAMIENTO EN PENDIENTE	
Localidad: SANTA MARIA ZOLOTEPEC		Extensión: 5	
Sublocalidad: EL PROGRESO		Viviendas en riesgo: 40 CASAS	
Categoría Administrativa: COLONIA		Población en riesgo: 200 PERSONAS	
		Otras construcciones:	
		Descripción: ASENTAMIENTO EN PENDIENTE Y CON PROBLEMAS DE EROSION	




Municipio: <u>XONACATLAN</u>	<u>42</u> Clave Municipio	Número consecutivo (identificador en el mapa) 7	MAPA 26 Número de Mapa
1.- DATOS GENERALES		2.- DATOS ESPECÍFICOS	
Fecha de la información: 5- OCT-2019		Lugar: ASENTAMIENTO EN PENDIENTE	
Localidad: SANTA MARIA ZOLOTEPEC		Extensión: 10	
Sublocalidad: LOS LAURELES		Viviendas en riesgo: 100 CASAS	
Categoría Administrativa: BARRIO		Población en riesgo: 380 PERSONAS	
		Otras construcciones:	
		Descripción: ASENTAMIENTO EN PENDIENTE Y CON PROBLEMAS DE EROSION	




Municipio: <u>XONACATLAN</u>	<u>42</u> Clave Municipio	Número consecutivo (identificador en el mapa) 8	MAPA 19 Número de Mapa
1.- DATOS GENERALES		2.- DATOS ESPECÍFICOS	
Fecha de la información: 5- OCT-2019		Lugar: ASENTAMIENTO EN PENDIENTE	
Localidad: SANTIAGO TEJOCOTILLOS		Extensión: 1	
Sublocalidad: SAN JUAN		Viviendas en riesgo: 2 CASAS	
Categoría Administrativa: BARRIO		Población en riesgo: 8 PERSONAS	
		Otras construcciones:	
		Descripción: ASENTAMIENTO EN PENDIENTE Y CON PROBLEMAS DE EROSION	



Municipio: XONACATLAN	42 Clave Municipio	Número consecutivo (identificador en el mapa) 9	MAPA 19 Número de Mapa
1.- DATOS GENERALES		2.- DATOS ESPECÍFICOS	
Fecha de la información: 5- OCT-2019		Lugar: ASENTAMIENTO EN PENDIENTE	
Localidad: SANTA MARIA ZOLOTEPEC		Extensión: 6	
Sublocalidad: SAN JUAN		Viviendas en riesgo: 25 CASAS	
Categoría Administrativa: BARRIO		Población en riesgo: 100 PERSONAS	
		Otras construcciones:	
		Descripción: ASENTAMIENTO EN PENDIENTE Y CON PROBLEMAS DE EROSION	



Municipio: XONACATLAN	42 Clave Municipio	Número consecutivo (identificador en el mapa) 10	MAPA 7 Número de Mapa
1.- DATOS GENERALES		2.- DATOS ESPECÍFICOS	
Fecha de la información: 5- OCT-2019		Lugar: ASENTAMIENTO EN PENDIENTE	
Localidad: SAN MIGUEL MIMIAPAN		Extensión: 1.5	
Sublocalidad: LA LOMA		Viviendas en riesgo: 9 CASAS	
Categoría Administrativa: BARRIO		Población en riesgo: 45 PERSONAS	
		Otras construcciones:	
		Descripción: ASENTAMIENTO EN PENDIENTE Y CON PROBLEMAS DE EROSION	



Municipio: XONACATLAN	42 Clave Municipio	Número consecutivo (identificador en el mapa) 11	MAPA 7 Número de Mapa
1.- DATOS GENERALES		2.- DATOS ESPECÍFICOS	
Fecha de la información: 5- OCT-2019		Lugar: ASENTAMIENTO EN PENDIENTE	
Localidad: SAN MIGUEL MIMIAPAN		Extensión: 0.5	
Sublocalidad: LA LOMA		Viviendas en riesgo: 2 CASAS	
Categoría Administrativa: BARRIO		Población en riesgo: 10 PERSONAS	
		Otras construcciones:	
		Descripción: ASENTAMIENTO EN PENDIENTE Y CON PROBLEMAS DE EROSION	





Deslizamientos de Tierra



FENÓMENOS GEOLÓGICOS

DESLIZAMIENTOS DE TIERRA (3 Registros)

Municipio: XONACATLÁN	042 Clave Municipio	Número consecutivo (identificador en el mapa) 1	MAPA 25 Número de Mapa
1.- DATOS GENERALES		2.- DATOS ESPECÍFICOS	
Fecha del evento: 22- JULIO-2019		Causa: PRECIPITACION	
Localidad: SANTA MARIA ZOLOTEPEC		Impacto	
Sublocalidad: LA LOMA		Viviendas Afectadas: 8	
Categoría Administrativa: COLONIA		Muertos: 0 Heridos: 0	
		Desaparecidos: 0 No. damnificados: 0	
		Infraestructura afectada:	
Carreteras: <input type="checkbox"/>		Red de drenaje: <input checked="" type="checkbox"/>	
Puentes: <input type="checkbox"/>		Red Telefónica: <input type="checkbox"/>	
Red agua potable: <input checked="" type="checkbox"/>		Red eléctrica: <input type="checkbox"/>	
Descripción: DESLIZAMIENTO DE SUELO OCASIONADO POR PRECIPITACIÓN CONSTANTE AFECTANDO ACCESO A LA COMUNIDAD			



Municipio: XONACATLÁN	042 Clave Municipio	Número consecutivo (identificador en el mapa) 2	MAPA 25 Número de Mapa
1.- DATOS GENERALES		2.- DATOS ESPECÍFICOS	
Fecha del evento: 1-AGOSTO-2019		Causa: PRECIPITACION	
Localidad: SANTA MARIA ZOLOTEPEC		Impacto	
Sublocalidad: LA GARITA		Viviendas Afectadas: 0	
Categoría Administrativa: COLONIA		Muertos: 0 Heridos: 0	
		Desaparecidos: 0 No. damnificados: 0	
		Infraestructura afectada:	
Carreteras: <input type="checkbox"/>		Red de drenaje: <input checked="" type="checkbox"/>	
Puentes: <input type="checkbox"/>		Red Telefónica: <input type="checkbox"/>	
Red agua potable: <input checked="" type="checkbox"/>		Red eléctrica: <input type="checkbox"/>	
Descripción: DESLIZAMIENTO DE SUELO OCASIONADO POR PRECIPITACIÓN CONSTANTE AFECTANDO CALLE DESIERTO			



Municipio: XONACATLÁN	042 Clave Municipio	Número consecutivo (identificador en el mapa) 3	MAPA 25 Número de Mapa
1.- DATOS GENERALES		2.- DATOS ESPECÍFICOS	
Fecha del evento: 26-SEPT-2019		Causa: PRECIPITACION Y FRACTURA	
Localidad: SANTA MARIA ZOLOTEPEC		Impacto	
Sublocalidad: LA LOMA		Viviendas Afectadas: 0	Heridos: 0
Categoría Administrativa: COLONIA		Muertos: 0	No. damnificados: 50
		Desaparecidos: 0	
Infraestructura afectada:			
Carreteras:	<input checked="" type="checkbox"/>	Red de drenaje:	<input checked="" type="checkbox"/>
Puentes:	<input type="checkbox"/>	Red Telefónica:	<input type="checkbox"/>
Red agua potable:	<input checked="" type="checkbox"/>	Red eléctrica:	<input type="checkbox"/>
Descripción: DESLIZAMIENTO DE SUELO OCASIONADO POR PRECIPITACIÓN CONSTANTE AFECTANDO CARRETERA TOLUCA NAUCALPAN Y ENTRADA PRINCIPAL CALLE EMILIANO ZAPATA			





Zonas Susceptibles de Inundación y Encharcamientos



FENÓMENOS HIDROMETEOROLÓGICOS

ZONAS SUSCEPTIBLES DE INUNDACIÓN Y ENCHARCAMIENTOS (5 Registros)


Municipio: XONACATLAN Clave Municipio: 042	Número consecutivo (identificador en el mapa): 1	MAPA 30 Número de Mapa										
1.- DATOS GENERALES												
Fecha del Evento: TEMPORADA DE LLUVIAS	2.- DATOS ESPECÍFICOS											
Localidad: XONACATLAN	Tipo de Inundación: FLUVIAL											
Sublocalidad: EL ESPINO	Nivel máximo (m): 1.5											
Categoría Administrativa: PARAJE	<p><u>Impacto</u></p> <p>Viviendas afectadas: 4</p> <p>Muertos: 0 Heridos: 0</p> <p>Desaparecidos: 0 Damnificados: 16</p> <p>Superficie Afectada: 4 HAS Has.</p> <p><u>Causas</u></p> <p>Azolve en el drenaje <input type="checkbox"/></p> <p>Red de drenaje insuficiente <input type="checkbox"/></p> <p>Excesiva cantidad de precipitación en poco tiempo <input type="checkbox"/></p> <p>Terreno con poca pendiente <input type="checkbox"/></p> <p>Terreno poco permeable <input type="checkbox"/></p> <p>Zonas de origen lacustre <input type="checkbox"/></p> <p>Falla en la infraestructura <input type="checkbox"/></p> <p>Zona baja sin drenaje natural <input checked="" type="checkbox"/></p> <p>Otras: <input type="checkbox"/></p> <p>Especifique: FALLA EN EL BORDO</p> <p><u>Infraestructura afectada:</u></p> <table border="0"> <tr> <td>Carreteras: <input type="checkbox"/></td> <td>Red de drenaje: <input type="checkbox"/></td> </tr> <tr> <td>Puentes: <input type="checkbox"/></td> <td>Red Telefónica: <input type="checkbox"/></td> </tr> <tr> <td>Red agua potable: <input type="checkbox"/></td> <td>Red eléctrica: <input type="checkbox"/></td> </tr> <tr> <td>Presa <input type="checkbox"/></td> <td>Bordo <input checked="" type="checkbox"/></td> </tr> <tr> <td>Canal <input type="checkbox"/></td> <td>Otras <input checked="" type="checkbox"/></td> </tr> </table> <p>Especifique: ZONA DE CULTIVO</p> <p>Superficie de cultivos afectados: 3 Has</p> <p>Observaciones:</p>		Carreteras: <input type="checkbox"/>	Red de drenaje: <input type="checkbox"/>	Puentes: <input type="checkbox"/>	Red Telefónica: <input type="checkbox"/>	Red agua potable: <input type="checkbox"/>	Red eléctrica: <input type="checkbox"/>	Presa <input type="checkbox"/>	Bordo <input checked="" type="checkbox"/>	Canal <input type="checkbox"/>	Otras <input checked="" type="checkbox"/>
Carreteras: <input type="checkbox"/>	Red de drenaje: <input type="checkbox"/>											
Puentes: <input type="checkbox"/>	Red Telefónica: <input type="checkbox"/>											
Red agua potable: <input type="checkbox"/>	Red eléctrica: <input type="checkbox"/>											
Presa <input type="checkbox"/>	Bordo <input checked="" type="checkbox"/>											
Canal <input type="checkbox"/>	Otras <input checked="" type="checkbox"/>											



Municipio: XONACATLAN Clave Municipio: 042	Número consecutivo (identificador en el mapa): 2	MAPA 33 Número de Mapa
1.- DATOS GENERALES		
Fecha del Evento: TEMPORADA DE LLUVIAS	2.- DATOS ESPECÍFICOS	
Localidad: XONACATLAN	Tipo de Inundación: FLUVIAL	
Sublocalidad: CENTRO	Nivel máximo (m): 0.5	
Categoría Administrativa: CABECERA MUNICIPAL	<p><u>Impacto</u></p> Viviendas afectadas: 7 Muertos: 0 Heridos: 0 Desaparecidos: 0 Damnificados: 30 Superficie Afectada: 0.5 HAS Has.	
	<p><u>Causas</u></p> Azolve en el drenaje <input checked="" type="checkbox"/> X Red de drenaje insuficiente <input type="checkbox"/> Excesiva cantidad de precipitación en poco tiempo <input checked="" type="checkbox"/> X Terreno con poca pendiente <input checked="" type="checkbox"/> X Terreno poco permeable <input type="checkbox"/> Zonas de origen lacustre <input type="checkbox"/> Falla en la infraestructura <input type="checkbox"/> Zona baja sin drenaje natural <input type="checkbox"/> Otras: <input type="checkbox"/>	
	Especifique: PIE DE RIO <p><u>Infraestructura afectada:</u></p> Carreteras: <input checked="" type="checkbox"/> X Red de drenaje: <input type="checkbox"/> Puentes: <input checked="" type="checkbox"/> X Red Telefónica: <input type="checkbox"/> Red agua potable: <input type="checkbox"/> Red eléctrica: <input type="checkbox"/> Presa: <input type="checkbox"/> Bordo: <input checked="" type="checkbox"/> X Canal: <input type="checkbox"/> Otras: <input type="checkbox"/>	
	Especifique: Superficie de cultivos afectados: 0 Has Observaciones:	



Municipio: XONACATLAN	042 Clave Municipio	Número consecutivo (identificador en el mapa) 3	MAPA 33 Número de Mapa
1.- DATOS GENERALES		2.- DATOS ESPECÍFICOS	
Fecha del Evento: <i>TEMPORADA DE LLUVIAS</i>		Tipo de Inundación: <i>FLUVIAL</i>	
Localidad: <i>XONACATLAN</i>		Nivel máximo (m): <i>1</i>	
Sublocalidad: <i>EMLIANO ZAPATA</i>		<u>Impacto</u>	
Categoría Administrativa: <i>COLONIA</i>		Viviendas afectadas: <i>4</i>	
		Muertos: <i>0</i> Heridos: <i>0</i>	
		Desaparecidos: <i>0</i> Damnificados: <i>12</i>	
		Superficie Afectada <i>0.5 HAS Has.</i>	
		<u>Causas</u>	
		Azolve en el drenaje <input type="checkbox"/>	
		Red de drenaje insuficiente <input type="checkbox"/>	
		Excesiva cantidad de precipitación en poco tiempo <input type="checkbox"/>	
		Terreno con poca pendiente <input type="checkbox"/>	
		Terreno poco permeable <input type="checkbox"/>	
		Zonas de origen lacustre <input checked="" type="checkbox"/>	
		Falla en la infraestructura <input type="checkbox"/>	
		Zona baja sin drenaje natural <input type="checkbox"/>	
		Otras: <input type="checkbox"/>	
		Especifique: <i>PIE DE RIO</i>	
		<u>Infraestructura afectada:</u>	
		Carreteras: <input checked="" type="checkbox"/> Red de drenaje: <input type="checkbox"/>	
		Puentes: <input type="checkbox"/> Red Telefónica: <input type="checkbox"/>	
		Red agua potable: <input type="checkbox"/> Red eléctrica: <input type="checkbox"/>	
		Presa <input type="checkbox"/> Bordo <input type="checkbox"/>	
		Canal <input type="checkbox"/> Otras <input checked="" type="checkbox"/>	
		Especifique: <i>AFECTACIÓN AL CAMINO</i>	
		Superficie de cultivos afectados: <i>0.5 Has</i>	
		Observaciones:	



Municipio: XONACATLAN Clave Municipio: 042	Número consecutivo (identificador en el mapa): 4	MAPA 35 Número de Mapa
1.- DATOS GENERALES		
Fecha del Evento: TEMPORADA DE LLUVIAS	Tipo de Inundación: FLUVIAL	
Localidad: SAN ANTONIO	Nivel máximo (m): 0.20	
Sublocalidad: SAN ANTONIO	<u>Impacto</u>	
Categoría Administrativa: DELEGACIÓN	Viviendas afectadas: 5	Muertos: 0 Heridos: 0
	Desaparecidos: 0	Damnificados: 24
	Superficie Afectada: 0.7 HAS Has.	<u>Causas</u>
	Azolve en el drenaje	<input checked="" type="checkbox"/>
	Red de drenaje insuficiente	<input checked="" type="checkbox"/>
	Excesiva cantidad de precipitación en poco tiempo	<input checked="" type="checkbox"/>
	Terreno con poca pendiente	<input checked="" type="checkbox"/>
	Terreno poco permeable	<input type="checkbox"/>
	Zonas de origen lacustre	<input type="checkbox"/>
	Falla en la infraestructura	<input type="checkbox"/>
	Zona baja sin drenaje natural	<input checked="" type="checkbox"/>
	Otras:	<input type="checkbox"/>
	Especifique:	
	<u>Infraestructura afectada:</u>	
Carreteras:	<input type="checkbox"/>	Red de drenaje:
Puentes:	<input type="checkbox"/>	Red Telefónica:
Red agua potable:	<input type="checkbox"/>	Red eléctrica:
Presa	<input type="checkbox"/>	Bordo
Canal	<input type="checkbox"/>	Otras
		<input checked="" type="checkbox"/>
	Especifique: AFECTACIÓN AL CAMINO	
	Superficie de cultivos afectados: 40 Has	
	Observaciones:	



Municipio: XONACATLAN Clave Municipio: 042	Número consecutivo (identificador en el mapa): 5	MAPA 22 Número de Mapa																				
1.- DATOS GENERALES	2.- DATOS ESPECÍFICOS																					
Fecha del Evento: TEMPORADA DE LLUVIAS	Tipo de Inundación: FLUVIAL																					
Localidad: SAN ANTONIO	Nivel máximo (m): 0.40																					
Sublocalidad: SAN ANTONIO	<p style="text-align: center;"><u>Impacto</u></p> Viviendas afectadas: 6 Muertos: 0 Heridos: 0 Desaparecidos: 0 Damnificados: 20 Superficie Afectada: 0.5 HAS Has.																					
Categoría Administrativa: DELEGACIÓN	<p style="text-align: center;"><u>Causas</u></p> Azolve en el drenaje <input checked="" type="checkbox"/> X Red de drenaje insuficiente <input checked="" type="checkbox"/> X Excesiva cantidad de precipitación en poco tiempo <input checked="" type="checkbox"/> X Terreno con poca pendiente <input checked="" type="checkbox"/> X Terreno poco permeable <input type="checkbox"/> Zonas de origen lacustre <input type="checkbox"/> Falla en la infraestructura <input type="checkbox"/> Zona baja sin drenaje natural <input type="checkbox"/> Otras: <input type="checkbox"/>																					
	Especifique: <p style="text-align: center;"><u>Infraestructura afectada:</u></p> <table border="0"> <tr> <td>Carreteras:</td> <td><input type="checkbox"/></td> <td>Red de drenaje:</td> <td><input type="checkbox"/></td> </tr> <tr> <td>Puentes:</td> <td><input type="checkbox"/></td> <td>Red Telefónica:</td> <td><input type="checkbox"/></td> </tr> <tr> <td>Red agua potable:</td> <td><input type="checkbox"/></td> <td>Red eléctrica:</td> <td><input type="checkbox"/></td> </tr> <tr> <td>Presa:</td> <td><input type="checkbox"/></td> <td>Bordo:</td> <td><input type="checkbox"/></td> </tr> <tr> <td>Canal:</td> <td><input type="checkbox"/></td> <td>Otras:</td> <td><input checked="" type="checkbox"/> X</td> </tr> </table> Especifique: AFECTACIÓN AL CAMINO		Carreteras:	<input type="checkbox"/>	Red de drenaje:	<input type="checkbox"/>	Puentes:	<input type="checkbox"/>	Red Telefónica:	<input type="checkbox"/>	Red agua potable:	<input type="checkbox"/>	Red eléctrica:	<input type="checkbox"/>	Presa:	<input type="checkbox"/>	Bordo:	<input type="checkbox"/>	Canal:	<input type="checkbox"/>	Otras:	<input checked="" type="checkbox"/> X
Carreteras:	<input type="checkbox"/>	Red de drenaje:	<input type="checkbox"/>																			
Puentes:	<input type="checkbox"/>	Red Telefónica:	<input type="checkbox"/>																			
Red agua potable:	<input type="checkbox"/>	Red eléctrica:	<input type="checkbox"/>																			
Presa:	<input type="checkbox"/>	Bordo:	<input type="checkbox"/>																			
Canal:	<input type="checkbox"/>	Otras:	<input checked="" type="checkbox"/> X																			
	Superficie de cultivos afectados: 0 Has Observaciones:																					





Reporte de Hidrometeoros



FENÓMENOS HIDROMETEOROLÓGICOS

REPORTE DE HIDROMETEOROS (2 Eventos)

FECHA	LOCALIDAD	CLAVE LOC.	SUBLOCALIDAD	CLAVE SUBLOC.	CATEGORIA ADMINISTRATIVA	DURACION (minutos)	ACUMULACION (centimetros)	MUERTOS	DAMNIFICADOS	VIVIENDAS AFECTADAS	HECTAREAS DE CULTIVOS
28- OCT-19	XONACATLÁN	004	EL ESPINO		COLONIA	180	30	0	15	5	3
27- OCT-19	SANTA MARÍA ZOLOTEPEC	002	RANCHERIA DOLORES		COLONIA	120	30	0	12	4	0



Actividad Comercial



FACTORES QUÍMICO-TECNOLÓGICOS

ACTIVIDAD COMERCIAL (46 Registros)

Municipio: XONACATLAN	042 Clave Municipio	Número consecutivo (identificador en el mapa) 1	MAPA 15 Número de Mapa
1.- DATOS GENERALES		2.- DATOS ESPECÍFICOS	
Fecha de la información: 08-OCT-2019	Localidad: SANTIAGO TEJOCOTILOS	Nombre: LA LUPITA Actividad: TORTILLERIA	Tamaño: GRANDE Trabajadores: 7 Días Laborables: TODOS LOS DIAS Superficie: 40m ² Año de inicio de actividades:2015
Sublocalidad: LA COLONIA	Categoría Administrativa: BARRIO	Combustibles	
Dirección: AV. PEDREGAL S/N	CP: 52075	Nombre:: GAS LP	Tanques: 1
		Capacidad: 500	Total (Lts): 500



Municipio: XONACATLAN	042 Clave Municipio	Número consecutivo (identificador en el mapa) 2	MAPA 2 Número de Mapa
1.- DATOS GENERALES		2.- DATOS ESPECÍFICOS	
Fecha de la información: 08-OCT-2019	Localidad: SAN MIGUEL MIMIAPAN	Nombre: BEYBO Actividad: TORTILLERIA	Tamaño: MICRO Trabajadores: 2 Días Laborables: TODOS LOS DIAS Superficie: 20m ² Año de inicio de actividades:2004
Sublocalidad: SAN PEDRO	Categoría Administrativa: BARRIO	Combustibles	
Dirección: AV. MEXICO S/N	CP: 52070	Nombre:: GAS LP	Tanques: 1
		Capacidad: 500	Total (Lts): 500



Municipio: XONACATLAN	042 Clave Municipio	Número consecutivo (identificador en el mapa) 3	MAPA 8 Número de Mapa
1.- DATOS GENERALES		2.- DATOS ESPECÍFICOS	
Fecha de la información: 08-OCT-2019 Localidad: SAN MIGUEL MIMIAPAN Sublocalidad: SAN MIGUEL MIMIAPAN Categoría Administrativa: DELEGACION Dirección: GUSTAVO BAZ S/N CP: 52070		Nombre: SIN NOMBRE Actividad: TORTILLERIA Tamaño: MICRO Trabajadores: 3 Días Laborables: TODOS LOS DIAS Superficie: 16m ² Año de inicio de actividades: 2014 <u>Combustibles</u> Nombre:: GAS LP Tanques: 1 Capacidad: 1000 Total (Lts): 1000	



Municipio: XONACATLAN	042 Clave Municipio	Número consecutivo (identificador en el mapa) 4	MAPA 24 Número de Mapa
1.- DATOS GENERALES		2.- DATOS ESPECÍFICOS	
Fecha de la información: 08-OCT-2019 Localidad: SANTA MARIA ZOLOTEPEC Sublocalidad: CENTRO Categoría Administrativa: DELEGACION Dirección: 5 DE MAYO S/N CP: 52060		Nombre: LA ESCUELA Actividad: TORTILLERIA Tamaño: MICRO Trabajadores: 5 Días Laborables: TODOS LOS DIAS Superficie: 20m ² Año de inicio de actividades: S/D <u>Combustibles</u> Nombre:: GAS LP Tanques: 1 Capacidad: 500 Total (Lts): 500	



Municipio: <u>XONACATLAN</u>	042 Clave Municipio	Número consecutivo (identificador en el mapa) 5	MAPA 24 Número de Mapa								
1.- DATOS GENERALES		2.- DATOS ESPECÍFICOS									
Fecha de la información: 08-OCT-2019 Localidad: SANTA MARIA ZOLOTEPEC Sublocalidad: CENTRO Categoría Administrativa: DELEGACION Dirección: JUAREZ S/N CP: 52060		Nombre: LA MAIZERA Actividad: TORTILLERIA Tamaño: MICRO Trabajadores: 4 Días Laborables: TODOS LOS DIAS Superficie: 16m ² Año de inicio de actividades: S/D Combustibles <table border="1"> <tr> <td>Nombre::</td> <td>GAS LP</td> </tr> <tr> <td>Tanques:</td> <td>1</td> </tr> <tr> <td>Capacidad:</td> <td>500</td> </tr> <tr> <td>Total (Lts):</td> <td>500</td> </tr> </table>		Nombre::	GAS LP	Tanques:	1	Capacidad:	500	Total (Lts):	500
Nombre::	GAS LP										
Tanques:	1										
Capacidad:	500										
Total (Lts):	500										



Municipio: <u>XONACATLAN</u>	042 Clave Municipio	Número consecutivo (identificador en el mapa) 6	MAPA 24 Número de Mapa								
1.- DATOS GENERALES		2.- DATOS ESPECÍFICOS									
Fecha de la información: 08-OCT-2019 Localidad: SANTA MARIA ZOLOTEPEC Sublocalidad: CENTRO Categoría Administrativa: DELEGACION Dirección: 5 DE MAYO S/N CP: 52060		Nombre: REGINA Actividad: TORTILLERIA Tamaño: MICRO Trabajadores: 4 Días Laborables: TODOS LOS DIAS Superficie: 14m ² Año de inicio de actividades: S/D Combustibles <table border="1"> <tr> <td>Nombre::</td> <td>GAS LP</td> </tr> <tr> <td>Tanques:</td> <td>1</td> </tr> <tr> <td>Capacidad:</td> <td>1000</td> </tr> <tr> <td>Total (Lts):</td> <td>1000</td> </tr> </table>		Nombre::	GAS LP	Tanques:	1	Capacidad:	1000	Total (Lts):	1000
Nombre::	GAS LP										
Tanques:	1										
Capacidad:	1000										
Total (Lts):	1000										



Municipio: XONACATLAN	042 Clave Municipio	Número consecutivo (identificador en el mapa) 7	MAPA 15 Número de Mapa
1.- DATOS GENERALES		2.- DATOS ESPECÍFICOS	
Fecha de la información: 08-OCT-2019		Nombre: LA ESCONDIDA	
Localidad: SANTIAGO TEJOCOTILOS		Actividad: TORTILLERIA	
Sublocalidad: LA LOMA		Tamaño: MICRO Trabajadores: 3	
Categoría Administrativa: BARRIO		Días Laborables: TODOS LOS DIAS	
Dirección: AV. MEXICO S/N		Superficie: 25m ² Año de inicio de actividades: 2017	
CP: 52070		Combustibles	
		Nombre::	GAS LP
		Tanques:	1
		Capacidad:	1000
		Total (Lts):	1000




Municipio: XONACATLAN	042 Clave Municipio	Número consecutivo (identificador en el mapa) 8	MAPA 31 Número de Mapa
1.- DATOS GENERALES		2.- DATOS ESPECÍFICOS	
Fecha de la información: 08-OCT-2019		Nombre: LOS AMIGOS I	
Localidad: XONACATLAN DE VICENCIO		Actividad: TORTILLERIA	
Sublocalidad: CENTRO		Tamaño: MICRO Trabajadores: 2	
Categoría Administrativa: CABECERA MUNICIPAL		Días Laborables: TODOS LOS DIAS	
Dirección: F. I. MADERO # 60		Superficie: 36m ² Año de inicio de actividades: 2018	
CP: 52060		Combustibles	
		Nombre::	GAS LP
		Tanques:	1
		Capacidad:	500
		Total (Lts):	500



Municipio: <u>XONACATLAN</u>	042 Clave Municipio	Número consecutivo (identificador en el mapa) 9	MAPA 24 Número de Mapa
1.- DATOS GENERALES		2.- DATOS ESPECÍFICOS	
Fecha de la información: 08-OCT-2019		Nombre: SIN NOMBRE	
Localidad: SANTA MARIA ZOLOTEPEC		Actividad: TORTILLERIA	
Sublocalidad: CENTRO		Tamaño: MICRO Trabajadores: 2	
Categoría Administrativa: DELEGACION		Días Laborables: TODOS LOS DIAS	
Dirección: INDEPENDENCIA S/N		Superficie: 45m ² Año de inicio de actividades: S/D	
CP: 52070		Combustibles	
		Nombre::	GAS LP
		Tanques:	1
		Capacidad:	1000
		Total (Lts):	1000



Municipio: <u>XONACATLAN</u>	042 Clave Municipio	Número consecutivo (identificador en el mapa) 10	MAPA 32 Número de Mapa
1.- DATOS GENERALES		2.- DATOS ESPECÍFICOS	
Fecha de la información: 08-OCT-2019		Nombre: LA PASADITA	
Localidad: XONACATLAN DE VICENCIO		Actividad: ROSTICERIA	
Sublocalidad: CENTRO		Tamaño: MICRO Trabajadores: 2	
Categoría Administrativa: CABECERA MUNICIPAL		Días Laborables: TODOS LOS DIAS	
Dirección: MELCHOR OCAMPO # 3		Superficie: 28m ² Año de inicio de actividades: S/D	
CP: 52060		Combustibles	
		Nombre::	GAS LP
		Tanques:	1
		Capacidad:	500
		Total (Lts):	500



Municipio: XONACATLAN	042 Clave Municipio	Número consecutivo (identificador en el mapa) 11	MAPA 33 Número de Mapa
1.- DATOS GENERALES		2.- DATOS ESPECÍFICOS	
Fecha de la información: 08-OCT-2019		Nombre: DANY	
Localidad: XONACATLAN DE VICENCIO		Actividad: ROSTICERIA	
Sublocalidad: CENTRO		Tamaño: MICRO Trabajadores: 4	
Categoría Administrativa: CABECERA MUNICIPAL		Días Laborables: TODOS LOS DIAS	
Dirección: INDEPENDENCIA # 76 B		Superficie: 32m ² Año de inicio de actividades: S/D	
CP: 52060		Combustibles	
		Nombre::	GAS LP
		Tanques:	1
		Capacidad:	500
		Total (Lts):	500



Municipio: XONACATLAN	042 Clave Municipio	Número consecutivo (identificador en el mapa) 12	MAPA 24 Número de Mapa
1.- DATOS GENERALES		2.- DATOS ESPECÍFICOS	
Fecha de la información: 08-OCT-2019		Nombre: DULCE AZUCENA	
Localidad: SANTA MARIA ZOLOTEPEC		Actividad: TORTILLERIA	
Sublocalidad: CENTRO		Tamaño: MICRO Trabajadores: 4	
Categoría Administrativa: DELEGACION		Días Laborables: TODOS LOS DIAS	
Dirección: MORELOS # 123		Superficie: 24m ² Año de inicio de actividades: 2017	
CP: 52070		Combustibles	
		Nombre::	GAS LP
		Tanques:	1
		Capacidad:	500
		Total (Lts):	500



Municipio: XONACATLAN	042 Clave Municipio	Número consecutivo (identificador en el mapa) 13	MAPA 33 Número de Mapa
1.- DATOS GENERALES		2.- DATOS ESPECÍFICOS	
Fecha de la información: 08-OCT-2019		Nombre: DANY	
Localidad: XONACATLAN DE VICENCIO		Actividad: ROSTICERIA	
Sublocalidad: CENTRO		Tamaño: MICRO Trabajadores: 2	
Categoría Administrativa: CABECERA MUNICIPAL		Días Laborables: TODOS LOS DIAS	
Dirección: INDEPENDENCIA S/N		Superficie: 24m ² Año de inicio de actividades: S/D	
CP: 52060		Combustibles	
		Nombre::	GAS LP
		Tanques:	1
		Capacidad:	500
		Total (Lts):	500



Municipio: XONACATLAN	042 Clave Municipio	Número consecutivo (identificador en el mapa) 14	MAPA 32 Número de Mapa
1.- DATOS GENERALES		2.- DATOS ESPECÍFICOS	
Fecha de la información: 08-OCT-2019		Nombre: LOS AMIGOS II	
Localidad: XONACATLAN DE VICENCIO		Actividad: TORTILLERIA	
Sublocalidad: CENTRO		Tamaño: MICRO Trabajadores: 2	
Categoría Administrativa: CABECERA MUNICIPAL		Días Laborables: TODOS LOS DIAS	
Dirección: VICENTE GUERRERO S/N		Superficie: 24m ² Año de inicio de actividades: S/D	
CP: 52060		Combustibles	
		Nombre::	GAS LP
		Tanques:	1
		Capacidad:	500
		Total (Lts):	500



Municipio: XONACATLAN	042 Clave Municipio	Número consecutivo (identificador en el mapa) 15	MAPA 33 Número de Mapa
1.- DATOS GENERALES		2.- DATOS ESPECÍFICOS	
Fecha de la información: 08-OCT-2019		Nombre: EL WICHO DEL RIO	
Localidad: XONACATLAN DE VICENCIO		Actividad: TORTILLERIA	
Sublocalidad: EMILIANO ZAPATA		Tamaño: MICRO Trabajadores: 4	
Categoría Administrativa: COLONIA		Días Laborables: TODOS LOS DIAS	
Dirección: INDEPENDENCIA SUR S/N		Superficie: 32m ² Año de inicio de actividades: S/D	
CP: 52060		Combustibles	
		Nombre::	GAS LP
		Tanques:	1
		Capacidad:	1000
		Total (Lts):	1000



Municipio: XONACATLAN	042 Clave Municipio	Número consecutivo (identificador en el mapa) 16	MAPA 37 Número de Mapa
1.- DATOS GENERALES		2.- DATOS ESPECÍFICOS	
Fecha de la información: 08-OCT-2019		Nombre: LA NUEVA	
Localidad: XONACATLAN DE VICENCIO		Actividad: TORTILLERIA	
Sublocalidad: EMILIANO ZAPATA		Tamaño: MICRO Trabajadores: 4	
Categoría Administrativa: COLONIA		Días Laborables: TODOS LOS DIAS	
Dirección: EMILIANO ZAPATA No. 6		Superficie: 32m ² Año de inicio de actividades:	
CP: 52060		Combustibles	
		Nombre::	GAS LP
		Tanques:	1
		Capacidad:	1000
		Total (Lts):	1000



Municipio: <u>XONACATLAN</u>	042 Clave Municipio	Número consecutivo (identificador en el mapa) 17	MAPA 33 Número de Mapa
1.- DATOS GENERALES		2.- DATOS ESPECÍFICOS	
Fecha de la información: 08-OCT-2019		Nombre: INDEPENDENCIA	
Localidad: XONACATLAN DE VICENCIO		Actividad: PANIFICADORA	
Sublocalidad: CENTRO		Tamaño: MEDIANA Trabajadores: 15	
Categoría Administrativa: CABECERA MUNICIPAL		Días Laborables: TODOS LOS DIAS	
Dirección: INDEPENDENCIA # 16		Superficie: 250m ² Año de inicio de actividades: S/D	
CP: 52060		Combustibles	
		Nombre::	GAS LP
		Tanques:	1
		Capacidad:	1000
		Total (Lts):	1000



Municipio: <u>XONACATLAN</u>	042 Clave Municipio	Número consecutivo (identificador en el mapa) 18	MAPA 33 Número de Mapa
1.- DATOS GENERALES		2.- DATOS ESPECÍFICOS	
Fecha de la información: 08-OCT-2019		Nombre: SUPER POLLOS XONACATLÁN	
Localidad: XONACATLAN DE VICENCIO		Actividad: ROSTICERIA	
Sublocalidad: CENTRO		Tamaño: MICRO Trabajadores: 2	
Categoría Administrativa: CABECERA MUNICIPAL		Días Laborables: TODOS LOS DIAS	
Dirección: INDEPENDENCIA S/N		Superficie: 32m ² Año de inicio de actividades: S/D	
CP: 52060		Combustibles	
		Nombre::	GAS LP
		Tanques:	1
		Capacidad:	500
		Total (Lts):	500



Municipio: XONACATLAN	042 Clave Municipio	Número consecutivo (identificador en el mapa) 19	MAPA 32 Número de Mapa
1.- DATOS GENERALES		2.- DATOS ESPECÍFICOS	
Fecha de la información: 08-OCT-2019		Nombre: MICASA	
Localidad: XONACATLAN DE VICENCIO		Actividad: TORTILLERIA	
Sublocalidad: CENTRO		Tamaño: MICRO Trabajadores: 2	
Categoría Administrativa: CABECERA MUNICIPAL		Días Laborables: TODOS LOS DIAS	
Dirección: VICENTE GUERRERO S/N		Superficie: 30m ² Año de inicio de actividades: S/D	
CP: 52060		Combustibles	
		Nombre::	GAS LP
		Tanques:	1
		Capacidad:	500
		Total (Lts):	500



Municipio: XONACATLAN	042 Clave Municipio	Número consecutivo (identificador en el mapa) 20	MAPA 32 Número de Mapa
1.- DATOS GENERALES		2.- DATOS ESPECÍFICOS	
Fecha de la información: 08-OCT-2019		Nombre: SIN NOMBRE	
Localidad: XONACATLAN DE VICENCIO		Actividad: TORTILLERIA	
Sublocalidad: CENTRO		Tamaño: MICRO Trabajadores: 4	
Categoría Administrativa: CABECERA MUNICIPAL		Días Laborables: TODOS LOS DIAS	
Dirección: FRANCISCO I MADERO ESQ. MIGUEL HIDALGO		Superficie: 100m ² Año de inicio de actividades: S/D	
CP: 52060		Combustibles	
		Nombre::	GAS LP
		Tanques:	1
		Capacidad:	1000
		Total (Lts):	1000



Municipio: <u>XONACATLAN</u> 042 Clave Municipio	Número consecutivo (identificador en el mapa) 21	MAPA 32 Número de Mapa
1.- DATOS GENERALES		2.- DATOS ESPECÍFICOS
Fecha de la información: 08-OCT-2019	Nombre: BERNAL	
Localidad: XONACATLAN DE VICENCIO	Actividad: PANIFICADORA	
Sublocalidad: CENTRO	Tamaño: GRANDE	Trabajadores: 20
Categoría Administrativa: CABECERA MUNICIPAL	Días Laborables: TODOS LOS DIAS	Superficie: 70m ²
Dirección: HIDALGO No. 4	Año de inicio de actividades: S/D	
CP: 52060	Combustibles	
	Nombre::	GAS LP
	Tanques:	2
	Capacidad:	1000
	Total (Lts):	2000



Municipio: <u>XONACATLAN</u> 042 Clave Municipio	Número consecutivo (identificador en el mapa) 22	MAPA 32 Número de Mapa
1.- DATOS GENERALES		2.- DATOS ESPECÍFICOS
Fecha de la información: 08-OCT-2019	Nombre: SHALOM	
Localidad: XONACATLAN DE VICENCIO	Actividad: TORTILLERIA	
Sublocalidad: CENTRO	Tamaño: MICRO	Trabajadores: 4
Categoría Administrativa: CABECERA MUNICIPAL	Días Laborables: TODOS LOS DIAS	Superficie: 16m ²
Dirección: MIGUEL HIDALGO ESQ FCO SARABIA	Año de inicio de actividades: S/D	
CP: 52060	Combustibles	
	Nombre::	GAS LP
	Tanques:	1
	Capacidad:	1000
	Total (Lts):	1000



Municipio: <u>XONACATLAN</u>	042 Clave Municipio	Número consecutivo (identificador en el mapa) 23	MAPA 32 Número de Mapa
1.- DATOS GENERALES		2.- DATOS ESPECÍFICOS	
Fecha de la información: 08-OCT-2019		Nombre: LA NUEVA ESPERANZA	
Localidad: XONACATLAN DE VICENCIO		Actividad: PANIFICADORA	
Sublocalidad: CENTRO		Tamaño: MICRO Trabajadores: 6	
Categoría Administrativa: CABECERA MUNICIPAL		Días Laborables: TODOS LOS DIAS	
Dirección: MELCHOR OCAMPO No. 12		Superficie: 164m ² Año de inicio de actividades:	
CP: 52060		Combustibles	
		Nombre::	GAS LP
		Tanques:	2
		Capacidad:	1000
		Total (Lts):	2000



Municipio: <u>XONACATLAN</u>	042 Clave Municipio	Número consecutivo (identificador en el mapa) 24	MAPA 33 Número de Mapa
1.- DATOS GENERALES		2.- DATOS ESPECÍFICOS	
Fecha de la información: 08-OCT-2019		Nombre: MAIZCALLI	
Localidad: XONACATLAN DE VICENCIO		Actividad: TORTILLERIA	
Sublocalidad: CENTRO		Tamaño: MICRO Trabajadores: 3	
Categoría Administrativa: CABECERA MUNICIPAL		Días Laborables: TODOS LOS DIAS	
Dirección: INDEPENDENCIA # 15		Superficie: 30m ² Año de inicio de actividades: S/D	
CP: 52060		Combustibles	
		Nombre::	GAS LP
		Tanques:	1
		Capacidad:	1000
		Total (Lts):	1000



Municipio: <u>XONACATLAN</u>	042 Clave Municipio	Número consecutivo (identificador en el mapa) 25	MAPA 32 Número de Mapa
1.- DATOS GENERALES		2.- DATOS ESPECÍFICOS	
Fecha de la información: 08-OCT-2019	Localidad: XONACATLAN DE VICENCIO	Nombre: MARY Actividad: TORTILLERIA	
Sublocalidad: CENTRO	Categoría Administrativa: CABECERA MUNICIPAL	Tamaño: MICRO Trabajadores: 2 Días Laborables: TODOS LOS DIAS Superficie: 45m ² Año de inicio de actividades: S/D	
Dirección: CONSTITUCION No. 102	CP: 52060	Combustibles	
		Nombre:: GAS LP	
		Tanques: 1	
		Capacidad: 500	
		Total (Lts): 500	



Municipio: <u>XONACATLAN</u>	042 Clave Municipio	Número consecutivo (identificador en el mapa) 26	MAPA 32 Número de Mapa
1.- DATOS GENERALES		2.- DATOS ESPECÍFICOS	
Fecha de la información: 08-OCT-2019	Localidad: XONACATLAN DE VICENCIO	Nombre: LA HORMIGUITA Actividad: TORTILLERIA	
Sublocalidad: CENTRO	Categoría Administrativa: CABECERA MUNICIPAL	Tamaño: MICRO Trabajadores: 2 Días Laborables: TODOS LOS DIAS Superficie: 20m ² Año de inicio de actividades: S/D	
Dirección: FELIPE CARRILLO PUERTO No. 24	CP: 52060	Combustibles	
		Nombre:: GAS LP	
		Tanques: 1	
		Capacidad: 500	
		Total (Lts): 500	



Municipio: <u>XONACATLAN</u>	042 Clave Municipio	Número consecutivo (identificador en el mapa) 27	MAPA 33 Número de Mapa
1.- DATOS GENERALES		2.- DATOS ESPECÍFICOS	
Fecha de la información: 08-OCT-2019		Nombre: INDEPENDENCIA	
Localidad: XONACATLAN DE VICENCIO		Actividad: TORTILLERIA	
Sublocalidad: CENTRO		Tamaño: MICRO Trabajadores: 2	
Categoría Administrativa: CABECERA MUNICIPAL		Días Laborables: TODOS LOS DIAS	
Dirección: INDEPENDENCIA S/N		Superficie: 32m ² Año de inicio de actividades: S/D	
CP: 52060		Combustibles	
		Nombre::	GAS LP
		Tanques:	1
		Capacidad:	500
		Total (Lts):	500



Municipio: <u>XONACATLAN</u>	042 Clave Municipio	Número consecutivo (identificador en el mapa) 28	MAPA 33 Número de Mapa
1.- DATOS GENERALES		2.- DATOS ESPECÍFICOS	
Fecha de la información: 08-OCT-2019		Nombre: PUCHIS	
Localidad: XONACATLAN DE VICENCIO		Actividad: TORTILLERIA	
Sublocalidad: CENTRO		Tamaño: MICRO Trabajadores: 4	
Categoría Administrativa: CABECERA MUNICIPAL		Días Laborables: TODOS LOS DIAS	
Dirección: INDEPENDENCIA # 78		Superficie: 20m ² Año de inicio de actividades: S/D	
CP: 52060		Combustibles	
		Nombre::	GAS LP
		Tanques:	1
		Capacidad:	1000
		Total (Lts):	1000




Municipio: <u>XONACATLAN</u>	042 Clave Municipio	Número consecutivo (identificador en el mapa) 29	MAPA 32 Número de Mapa								
1.- DATOS GENERALES		2.- DATOS ESPECÍFICOS									
Fecha de la información: 08-OCT-2019 Localidad: XONACATLAN DE VICENCIO Sublocalidad: CENTRO Categoría Administrativa: CABECERA MUNICIPAL Dirección: VICENTE GUERRERO No. 62 CP: 52060		Nombre: SAN FRANCISCO DE ASIS Actividad: MOLINO Y TORTILLERIA Tamaño: MICRO Trabajadores: 2 Días Laborables: TODOS LOS DIAS Superficie: 30m ² Año de inicio de actividades: S/D Combustibles <table border="1"> <tr> <td>Nombre::</td> <td>GAS LP</td> </tr> <tr> <td>Tanques:</td> <td>1</td> </tr> <tr> <td>Capacidad:</td> <td>1000</td> </tr> <tr> <td>Total (Lts):</td> <td>1000</td> </tr> </table>		Nombre::	GAS LP	Tanques:	1	Capacidad:	1000	Total (Lts):	1000
Nombre::	GAS LP										
Tanques:	1										
Capacidad:	1000										
Total (Lts):	1000										



Municipio: <u>XONACATLAN</u>	042 Clave Municipio	Número consecutivo (identificador en el mapa) 30	MAPA 34 Número de Mapa								
1.- DATOS GENERALES		2.- DATOS ESPECÍFICOS									
Fecha de la información: 08-OCT-2019 Localidad: XONACATLAN DE VICENCIO Sublocalidad: CENTRO Categoría Administrativa: CABECERA MUNICIPAL Dirección: 5 DE FEBRERO # 13 CP: 52060		Nombre: BERNAL Actividad: PANIFICADORA Tamaño: MICRO Trabajadores: 6 Días Laborables: TODOS LOS DIAS Superficie: 18m ² Año de inicio de actividades: S/D Combustibles <table border="1"> <tr> <td>Nombre::</td> <td>GAS LP</td> </tr> <tr> <td>Tanques:</td> <td>1</td> </tr> <tr> <td>Capacidad:</td> <td>1000</td> </tr> <tr> <td>Total (Lts):</td> <td>1000</td> </tr> </table>		Nombre::	GAS LP	Tanques:	1	Capacidad:	1000	Total (Lts):	1000
Nombre::	GAS LP										
Tanques:	1										
Capacidad:	1000										
Total (Lts):	1000										



Municipio: XONACATLAN	042 Clave Municipio	Número consecutivo (identificador en el mapa) 31	MAPA 32 Número de Mapa
1.- DATOS GENERALES		2.- DATOS ESPECÍFICOS	
Fecha de la información: 08-OCT-2019		Nombre: TEBA-DOT-SE	
Localidad: XONACATLAN DE VICENCIO		Actividad: PANIFICADORA	
Sublocalidad: CENTRO		Tamaño: MICRO Trabajadores: 8	
Categoría Administrativa: CABECERA MUNICIPAL		Días Laborables: TODOS LOS DIAS	
Dirección: GUSTAVO BAZ # 10		Superficie: 40m ² Año de inicio de actividades: S/D	
CP: 52060		Combustibles	
		Nombre::	GAS LP
		Tanques:	1
		Capacidad:	500
		Total (Lts):	500



Municipio: XONACATLAN	042 Clave Municipio	Número consecutivo (identificador en el mapa) 32	MAPA 22 Número de Mapa
1.- DATOS GENERALES		2.- DATOS ESPECÍFICOS	
Fecha de la información: 08-OCT-2019		Nombre: ALVA	
Localidad: SAN ANTONIO		Actividad: TORTILLERIA	
Sublocalidad: SAN ANTONIO		Tamaño: MICRO Trabajadores: 4	
Categoría Administrativa: DELEGACION		Días Laborables: TODOS LOS DIAS	
Dirección: VICENTE GUERRERO No. 109		Superficie: 40m ² Año de inicio de actividades: S/D	
CP: 52060		Combustibles	
		Nombre::	GAS LP
		Tanques:	1
		Capacidad:	1000
		Total (Lts):	1000



Municipio: <u>XONACATLAN</u>	042 Clave Municipio	Número consecutivo (identificador en el mapa) 33	MAPA 22 Número de Mapa
1.- DATOS GENERALES		2.- DATOS ESPECÍFICOS	
Fecha de la información: 08-OCT-2019		Nombre: ALVA	
Localidad: SAN ANTONIO		Actividad: TORTILLERIA	
Sublocalidad: SAN ANTONIO		Tamaño: MICRO	Trabajadores: 2
Categoría Administrativa: DELEGACION		Días Laborables: TODOS LOS DIAS	
Dirección: VICENTE GUERRERO # 113		Superficie: 28m ²	Año de inicio de actividades: S/D
	CP: 52060	Combustibles	
		Nombre::	GAS LP
		Tanques:	1
		Capacidad:	1000
		Total (Lts):	1000



Municipio: <u>XONACATLAN</u>	042 Clave Municipio	Número consecutivo (identificador en el mapa) 34	MAPA 32 Número de Mapa
1.- DATOS GENERALES		2.- DATOS ESPECÍFICOS	
Fecha de la información: 08-OCT-2019		Nombre: DANY	
Localidad: XONACATLAN DE VICENCIO		Actividad: ROSTICERIA	
Sublocalidad: CENTRO		Tamaño: MICRO	Trabajadores: 2
Categoría Administrativa: CABECERA MUNICIPAL		Días Laborables: TODOS LOS DIAS	
Dirección: FRANCISCO SARABIA # 4		Superficie: 12m ²	Año de inicio de actividades: S/D
	CP: 52060	Combustibles	
		Nombre::	GAS LP
		Tanques:	1
		Capacidad:	3000
		Total (Lts):	3000



Municipio: <u>XONACATLAN</u>	042 Clave Municipio	Número consecutivo (identificador en el mapa) 35	MAPA 33 Número de Mapa
1.- DATOS GENERALES		2.- DATOS ESPECÍFICOS	
Fecha de la información: 08-OCT-2019		Nombre: DOÑA JULIA	
Localidad: XONACATLAN DE VICENCIO		Actividad: TORTILLERIA	
Sublocalidad: CENTRO		Tamaño: MICRO Trabajadores: 3	
Categoría Administrativa: CABECERA MUNICIPAL		Días Laborables: TODOS LOS DIAS	
Dirección: INDEPENDENIA S/N		Superficie: 24m ² Año de inicio de actividades: S/D	
CP: 52060		Combustibles	
		Nombre::	GAS LP
		Tanques:	1
		Capacidad:	500
		Total (Lts):	500



Municipio: <u>XONACATLAN</u>	042 Clave Municipio	Número consecutivo (identificador en el mapa) 36	MAPA 32 Número de Mapa
1.- DATOS GENERALES		2.- DATOS ESPECÍFICOS	
Fecha de la información: 08-OCT-2019		Nombre: SAN FRANCISCO	
Localidad: XONACATLAN DE VICENCIO		Actividad: PANIFICADORA	
Sublocalidad: CENTRO		Tamaño: MICRO Trabajadores: 3	
Categoría Administrativa: CABECERA MUNICIPAL		Días Laborables: TODOS LOS DIAS	
Dirección: FRANCISCO SARABIA No. 11		Superficie: 40m ² Año de inicio de actividades: S/D	
CP: 52060		Combustibles	
		Nombre::	GAS LP
		Tanques:	1
		Capacidad:	500
		Total (Lts):	500



Municipio: XONACATLAN	042 Clave Municipio	Número consecutivo (identificador en el mapa) 37	MAPA 32 Número de Mapa
1.- DATOS GENERALES		2.- DATOS ESPECÍFICOS	
Fecha de la información: 08-OCT-2019		Nombre: MAZORKING	
Localidad: XONACATLAN DE VICENCIO		Actividad: TORTILLERIA	
Sublocalidad: CENTRO		Tamaño: MEDIANA Trabajadores: 6	
Categoría Administrativa: CABECERA MUNICIPAL		Días Laborables: TODOS LOS DIAS	
Dirección: M HIDALGO # 17		Superficie: 20m ² Año de inicio de actividades: S/D	
CP: 52060		Combustibles	
		Nombre::	GAS LP
		Tanques:	1
		Capacidad:	1000
		Total (Lts):	1000



Municipio: XONACATLAN	042 Clave Municipio	Número consecutivo (identificador en el mapa) 38	MAPA 33 Número de Mapa
1.- DATOS GENERALES		2.- DATOS ESPECÍFICOS	
Fecha de la información: 08-OCT-2019		Nombre: SHADAI	
Localidad: XONACATLAN DE VICENCIO		Actividad: TORTILLERIA	
Sublocalidad: CENTRO		Tamaño: MICRO Trabajadores: 2	
Categoría Administrativa: CABECERA MUNICIPAL		Días Laborables: TODOS LOS DIAS	
Dirección: INDEPENDENCIA NO. 56		Superficie: 24m ² Año de inicio de actividades: S/D	
CP: 52060		Combustibles	
		Nombre::	GAS LP
		Tanques:	1
		Capacidad:	500
		Total (Lts):	500



Municipio: <u>XONACATLAN</u>	042 Clave Municipio	Número consecutivo (identificador en el mapa) 39	MAPA 33 Número de Mapa								
1.- DATOS GENERALES		2.- DATOS ESPECÍFICOS									
Fecha de la información: 08-OCT-2019 Localidad: XONACATLAN DE VICENCIO Sublocalidad: CENTRO Categoría Administrativa: CABECERA MUNICIPAL Dirección: FRANCISCO SARABIA No. 53-B CP: 52060		Nombre: LOS ANGELES Actividad: PANIFICADORA Tamaño: PEQUEÑA Trabajadores: 4 Días Laborables: TODOS LOS DIAS Superficie: 150m ² Año de inicio de actividades: S/D Combustibles <table border="1"> <tr> <td>Nombre::</td> <td>GAS LP</td> </tr> <tr> <td>Tanques:</td> <td>2</td> </tr> <tr> <td>Capacidad:</td> <td>500</td> </tr> <tr> <td>Total (Lts):</td> <td>1000</td> </tr> </table>		Nombre::	GAS LP	Tanques:	2	Capacidad:	500	Total (Lts):	1000
Nombre::	GAS LP										
Tanques:	2										
Capacidad:	500										
Total (Lts):	1000										




Municipio: <u>XONACATLAN</u>	042 Clave Municipio	Número consecutivo (identificador en el mapa) 40	MAPA 32 Número de Mapa								
1.- DATOS GENERALES		2.- DATOS ESPECÍFICOS									
Fecha de la información: 08-OCT-2019 Localidad: XONACATLAN DE VICENCIO Sublocalidad: CENTRO Categoría Administrativa: CABECERA MUNICIPAL Dirección: FRANCISCO SARABIA # 2 CP: 52060		Nombre: GUERRERO Actividad: TORTILLERIA Tamaño: MICRO Trabajadores: 3 Días Laborables: TODOS LOS DIAS Superficie: 40m ² Año de inicio de actividades: S/D Combustibles <table border="1"> <tr> <td>Nombre::</td> <td>GAS LP</td> </tr> <tr> <td>Tanques:</td> <td>1</td> </tr> <tr> <td>Capacidad:</td> <td>500</td> </tr> <tr> <td>Total (Lts):</td> <td>500</td> </tr> </table>		Nombre::	GAS LP	Tanques:	1	Capacidad:	500	Total (Lts):	500
Nombre::	GAS LP										
Tanques:	1										
Capacidad:	500										
Total (Lts):	500										



Municipio: <u>XONACATLAN</u>	042 Clave Municipio	Número consecutivo (identificador en el mapa) 41	MAPA 32 Número de Mapa
1.- DATOS GENERALES		2.- DATOS ESPECÍFICOS	
Fecha de la información: 08-OCT-2019		Nombre: LOS AMIGOS	
Localidad: XONACATLAN DE VICENCIO		Actividad: TORTILLERIA	
Sublocalidad: CENTRO		Tamaño: MEDIANA Trabajadores: 4	
Categoría Administrativa: CABECERA MUNICIPAL		Días Laborables: TODOS LOS DIAS	
Dirección: VENUSTIANO CARRANZA # 46		Superficie: 20m ² Año de inicio de actividades: S/D	
CP: 52060		Combustibles	
		Nombre::	GAS LP
		Tanques:	1
		Capacidad:	500
		Total (Lts):	500



Municipio: <u>XONACATLAN</u>	042 Clave Municipio	Número consecutivo (identificador en el mapa) 42	MAPA 33 Número de Mapa
1.- DATOS GENERALES		2.- DATOS ESPECÍFICOS	
Fecha de la información: 08-OCT-2019		Nombre: LA MAMIS ROSA	
Localidad: XONACATLAN DE VICENCIO		Actividad: TORTILLERIA	
Sublocalidad: CENTRO		Tamaño: MEDIANA Trabajadores: 8	
Categoría Administrativa: CABECERA MUNICIPAL		Días Laborables: TODOS LOS DIAS	
Dirección: GUSTAVO A VICENCIO # 33		Superficie: 80m ² Año de inicio de actividades: S/D	
CP: 52060		Combustibles	
		Nombre::	GAS LP
		Tanques:	1
		Capacidad:	1000
		Total (Lts):	1000



Municipio: XONACATLAN	042 Clave Municipio	Número consecutivo (identificador en el mapa) 43	MAPA 32 Número de Mapa
1.- DATOS GENERALES		2.- DATOS ESPECÍFICOS	
Fecha de la información: 08-OCT-2019		Nombre: LOS AMIGOS	
Localidad: XONACATLAN DE VICENCIO		Actividad: TORTILLERIA	
Sublocalidad: CENTRO		Tamaño: MICRO Trabajadores: 4	
Categoría Administrativa: CABECERA MUNICIPAL		Días Laborables: TODOS LOS DIAS	
Dirección: VICENTE GUERRERO S/N		Superficie: 24m ² Año de inicio de actividades: S/D	
CP: 52060		Combustibles	
		Nombre::	GAS LP
		Tanques:	1
		Capacidad:	500
		Total (Lts):	500



Municipio: XONACATLAN	042 Clave Municipio	Número consecutivo (identificador en el mapa) 44	MAPA 32 Número de Mapa
1.- DATOS GENERALES		2.- DATOS ESPECÍFICOS	
Fecha de la información: 08-OCT-2019		Nombre: LA ESPIGA	
Localidad: XONACATLAN DE VICENCIO		Actividad: PANIFICADORA	
Sublocalidad: CENTRO		Tamaño: MEDIANA Trabajadores: 5	
Categoría Administrativa: CABECERA MUNICIPAL		Días Laborables: TODOS LOS DIAS	
Dirección: FRANCISCO SARABIA ESQ CONSTITUCION		Superficie: 120m ² Año de inicio de actividades: S/D	
CP: 52060		Combustibles	
		Nombre::	GAS LP
		Tanques:	1
		Capacidad:	1000
		Total (Lts):	1000



Municipio: <u>XONACATLAN</u>	042 Clave Municipio	Número consecutivo (identificador en el mapa) 45	MAPA 31 Número de Mapa
1.- DATOS GENERALES		2.- DATOS ESPECÍFICOS	
Fecha de la información: 08-OCT-2019		Nombre: ESPERANZA	
Localidad: XONACATLAN DE VICENCIO		Actividad: TORTILLERIA	
Sublocalidad: CENTRO		Tamaño: MICRO Trabajadores: 2	
Categoría Administrativa: CABECERA MUNICIPAL		Días Laborables: TODOS LOS DIAS	
Dirección: DOLORES # 63		Superficie: 30m ² Año de inicio de actividades: S/D	
CP: 52060		Combustibles	
		Nombre::	GAS LP
		Tanques:	1
		Capacidad:	500
		Total (Lts):	500



Municipio: <u>XONACATLAN</u>	042 Clave Municipio	Número consecutivo (identificador en el mapa) 46	MAPA 32 Número de Mapa
1.- DATOS GENERALES		2.- DATOS ESPECÍFICOS	
Fecha de la información: 08-OCT-2019		Nombre: MIKASA	
Localidad: XONACATLAN DE VICENCIO		Actividad: TORTILLERIA	
Sublocalidad: CENTRO		Tamaño: MICRO Trabajadores: 2	
Categoría Administrativa: CABECERA MUNICIPAL		Días Laborables: TODOS LOS DIAS	
Dirección: NIÑOS HEROES # 31		Superficie: 25m ² Año de inicio de actividades: S/D	
CP: 52060		Combustibles	
		Nombre::	GAS LP
		Tanques:	1
		Capacidad:	500
		Total (Lts):	500





Estaciones de Servicio, Expendios Clandestinos



FACTORES QUÍMICOS

ESTACIONES DE SERVICIO, EXPENDIOS CLANDESTINOS (4 Registros)

MUNICIPIO: XONACATLAN	042 Clave Municipio	Número consecutivo (identificador en el mapa) 1	MAPA 33 Número de Mapa	
1.- DATOS GENERALES		2.- DATOS ESPECÍFICOS		
Fecha de la información: 21-SEPT-2019		Número de Estación: 0949		
Localidad: XONACATLAN DE VICENCIO		Nombre: LA GUARDESA S.A DE C.V.		
Sublocalidad: XONACATLAN DE VICENCIO		Estado actual: OPERACION		
Categoría Administrativa: CABECERA MUNICIPAL		<u>Trabajadores por turno</u> Matutino: 13 Vespertino: 13 Nocturno: 0		
Dirección: TOLUCA NAUCALPAN KM47		Superficie: m ²		
CP:52060		<u>Almacenamiento de Combustible</u>		
		Magna	Premium	Diesel
Tanques:		1	1	1
Capacidad:		50000	40000	50000
Total (Its):		50000	40000	50000



MUNICIPIO: XONACATLAN	042 Clave Municipio	Número consecutivo (identificador en el mapa) 2	MAPA 35 Número de Mapa	
1.- DATOS GENERALES		2.- DATOS ESPECÍFICOS		
Fecha de la información: 21-SEPT-2019		Número de Estación: 7897		
Localidad: SAN ANTONIO		Nombre: SERVICIO DARIS S.A DE C. V.		
Sublocalidad: SAN ANTONIO		Estado actual: OPERACION		
Categoría Administrativa: DELEGACIÓN		<u>Trabajadores por turno</u> Matutino: 6 Vespertino: 6 Nocturno: 0		
Dirección: TOLUCA NAUCALPAN KM 46.7		Superficie: m ²		
CP:52060		<u>Almacenamiento de Combustible</u>		
		Magna	Premium	Diesel
Tanques:		1	1	0
Capacidad:		40000	40000	0
Total (Its):		40000	40000	0



MUNICIPIO: XONACATLAN Clave Municipio 042	Número consecutivo (identificador en el mapa) 3	MAPA 23 Número de Mapa	
1.- DATOS GENERALES		2.- DATOS ESPECÍFICOS	
Fecha de la información: 21-SEPT-2019	Número de Estación: 5570		
Localidad: SAN ANTONIO	Nombre: OXXO GAS DESVIACION SAN MIGUEL MIMIAPAN S.A. DE C.V.		
Sublocalidad: SAN ANTONIO	Estado actual: OPERACION		
Categoría Administrativa: DELEGACIÓN	<u>Trabajadores por turno</u>		
Dirección: V GUERRERO S/N ESQ CARRETERA A JILOTZINGO CP:52060	Matutino: 6	Vespertino: 6 Nocturno: 0	
	<u>Superficie: m²</u>		
	<u>Almacenamiento de Combustible</u>		
	Magna	Premium	Diesel
Tanques:	1	1	1
Capacidad:	50000	40000	50000
Total (Its):	50000	40000	50000



MUNICIPIO: XONACATLAN Clave Municipio 042	Número consecutivo (identificador en el mapa) 4	MAPA 23 Número de Mapa	
1.- DATOS GENERALES		2.- DATOS ESPECÍFICOS	
Fecha de la información: 21-SEPT-2019	Número de Estación: 5912		
Localidad: SAN ANTONIO	Nombre: ESTACIÓN DE SERVICIO OXXO GAS LA DESVIACIÓN S.A. DE C.V.		
Sublocalidad: SAN ANTONIO	Estado actual: OPERACION		
Categoría Administrativa: DELEGACIÓN	<u>Trabajadores por turno</u>		
Dirección: TOLUCA NAUCALPAN KM 45 CP:52060	Matutino: 7	Vespertino: 7 Nocturno: 0	
	<u>Superficie: m²</u>		
	<u>Almacenamiento de Combustible</u>		
	Magna	Premium	Diesel
Tanques:	1	1	1
Capacidad:	50000	40000	50000
Total (Its):	50000	40000	50000





Gaseras, Estaciones de Carburacion, Expendios Clandestinos



FACTORES QUÍMICOS

GASERAS, ESTACIONES DE CARBURACION, EXPENDIOS CLANDESTINOS (3 Registros)

Municipio: XONACATLAN Clave Municipio: 042	Número consecutivo (identificador en el mapa): 1	MAPA 35 Número de Mapa
1.- Datos Generales	2.- Datos específicos	
Fecha de la información: 4-OCT-2019	Tipo: GASERA	
Localidad: XONACATLAN DE VICENCIO	Nombre: ESTACION DE CARBURACION SERVICIO DE GAS CIMSA S.A. DE C.V.	
Sublocalidad: EMILIANO ZAPATA	Estado actual: EN OPERACION	
Categoría Administrativa: COLONIA	Zonificación Estatal:	
Dirección: CARRETERA AMOMOLULCO IXTLAHUACA, KM 1	<u>Trabajadores por turno</u> Matutino: 2 Vespertino: 2 Superficie: 2000m ² Conexión a gasoducto: NO	
CP:52060	<u>Almacenamiento de Gas</u>	
	Tanques	Cilindros
Cantidad:	1	50
Capacidad (Its):	4913	20
Total (Its):	5,000	50



Municipio: XONACATLAN Clave Municipio: 042	Número consecutivo (identificador en el mapa): 2	MAPA 18 Número de Mapa
1.- Datos Generales	2.- Datos específicos	
Fecha de la información: 4-OCT-2019	Tipo: GASERA	
Localidad: SANTA MARIA ZOLOTEPEC	Nombre: ESTACION DE GAS LP PARA CARBURACION	
Sublocalidad: LA GARITA	Estado actual: EN OPERACION	
Categoría Administrativa: COLONIA	Zonificación Estatal:	
Dirección: TOLUCA NAUCALPAN KM 38	<u>Trabajadores por turno</u> Matutino: 1 Vespertino: 0 Superficie: 600m ² Conexión a gasoducto: NO	
CP:52070	<u>Almacenamiento de Gas</u>	
	Tanques	Cilindros
Cantidad:	1	0
Capacidad (Its):	4913	0
Total (Its):	5,000	0



Municipio: XONACATLAN	042 Clave Municipio	Número consecutivo (identificador en el mapa) 3	MAPA 5 Número de Mapa												
1.- Datos Generales		2.- Datos específicos													
Fecha de la información: 4-OCT-2019 Localidad: SAN MIGUEL MIMIAPAN Sublocalidad: BARRIO DE GUADALUPE Categoría Administrativa: BARRIO Dirección: AV. MEXICO S/N CP:52070		Tipo: GASERA Nombre: ESTACIÓN DE GAS L.P. SIN NOMBRE Estado actual: EN OPERACION Zonificación Estatal: <u>Trabajadores por turno</u> Matutino: 1 Vespertino: 1 Superficie: 45m ² Conexión a gasoducto: NO <u>Almacenamiento de Gas</u> <table border="1"> <thead> <tr> <th></th> <th>Tanques</th> <th>Cilindros</th> </tr> </thead> <tbody> <tr> <td>Cantidad:</td> <td>S/D</td> <td>S/D</td> </tr> <tr> <td>Capacidad (lts):</td> <td>S/D</td> <td>S/D</td> </tr> <tr> <td>Total (lts):</td> <td>S/D</td> <td>S/D</td> </tr> </tbody> </table>			Tanques	Cilindros	Cantidad:	S/D	S/D	Capacidad (lts):	S/D	S/D	Total (lts):	S/D	S/D
	Tanques	Cilindros													
Cantidad:	S/D	S/D													
Capacidad (lts):	S/D	S/D													
Total (lts):	S/D	S/D													





Industrias



FACTORES QUÍMICOS

INDUSTRIAS (10 Registros)

Municipio: <u>XONACATLAN</u>	<u>042</u> Clave Municipio	Número consecutivo (identificador en el mapa) 1	MAPA 24 Número de Mapa
1.- DATOS GENERALES		2.- DATOS ESPECÍFICOS	
Fecha de la información: 23-AGO-2019 Fuente: Localidad: SANTA MARIA ZOLOTEPEC Sublocalidad: CENTRO Categoría Administrativa: DELEGACION Dirección: BENITO JUAREZ No. 154 CP: 52060 Sitio Web: E-mail: Siglas: Reseña:		Industria: FAPROMIR S.A. DE C.V. División: Tipo: FABRICANTE Instalación: PLANTA Industria conectada a ducto: NO Rama: Tamaño: MEDIANA Riesgo: Clave CMAP: 352100 Actividad CMAP (): Específica: FABRICACION DE PRODUCTOS DENTALES Y ACCESORIOS <u>Trabajadores por turno</u> Matutino: 6 Vespertino: 0 Nocturno: 0 Grupo de Ayuda Mutua: Parque industrial: NO Días Laborables: LUNES A VIERNES Superficie: 1000m ² Año de inicio de actividades: 2001 <u>Reportes proporcionados por la Industria</u>	
Sustancias	Combustible	Contaminantes	Material radioactivo
NO	NO	NO	NO



Municipio: XONACATLAN	042 Clave Municipio	Número consecutivo (identificador en el mapa) 2	MAPA 34 Número de Mapa
1.- DATOS GENERALES		2.- DATOS ESPECÍFICOS	
Fecha de la información: 23-AGO-2019 Fuente:	Localidad: XONACATLAN DE VICENCIO	Industria: MATERIALES SANTA CECILIA	División:
Sublocalidad: CENTRO	Categoría Administrativa: CABECERA MUNICIPAL	Tipo: FABRICANTE	Instalación PLANTA
Dirección: 1ERO DE MAYO NO. 1	CP:52060	Industria conectada a ducto: NO	Rama: Tamaño: MEDIANA
Sitio Web:	E-mail:	Riesgo: Clave CMAP: 390011	Actividad CMAP ():
Siglas:	Reseña:	Especifica: COMPRA VENTA Y ELABORACION DE TUBOS DE CONCRETO	
		<u>Trabajadores por turno</u>	
		Matutino: 8	Vespertino: 0 Nocturno: 0
		Grupo de Ayuda Mutua:	
		Parque industrial: NO	Días Laborables: LUNES A SABDO
		Superficie: 1800m ²	Año de inicio de actividades: 1999
		<u>Reportes proporcionados por la Industria</u>	
		Sustancias	Combustible
		NO	NO
		Contaminantes	Material radioactivo
		NO	NO



Municipio: XONACATLAN	042 Clave Municipio	Número consecutivo (identificador en el mapa) 3	MAPA 22 Número de Mapa
1.- DATOS GENERALES		2.- DATOS ESPECÍFICOS	
Fecha de la información: 23-AGO-2019 Fuente:	Localidad: SAN ANTONIO	Industria: MADERERIA SAN ANTONIO	División:
Sublocalidad: SAN ANTONIO	Categoría Administrativa: DELEGACIÓN	Tipo: FABRICANTE	Instalación PLANTA
Dirección: VICENTE GUERRERO No. 47	CP:52060	Industria conectada a ducto: NO	Rama: Tamaño: MEDIANA
Sitio Web:	E-mail:	Riesgo: Clave CMAP: 331101	Actividad CMAP (): INDUSTRIAS Y PRODUCTOS DE MADERA
Siglas:	Reseña:	Especifica: FABRICACION DE TARIMAS PARA LA CONSTRUCCION COMPRA VENTA DE MADERA Y EMBALAJES	
		<u>Trabajadores por turno</u>	
		Matutino: 8	Vespertino: 0 Nocturno: 0
		Grupo de Ayuda Mutua:	
		Parque industrial: NO	Días Laborables: LUNES A SABDO
		Superficie: 1500m ²	Año de inicio de actividades: S/D
		<u>Reportes proporcionados por la Industria</u>	
		Sustancias	Combustible
		NO	NO
		Contaminantes	Material radioactivo
		NO	NO



Municipio: XONACATLAN	042 Clave Municipio	Número consecutivo (identificador en el mapa) 4	MAPA 22 Número de Mapa
1.- DATOS GENERALES		2.- DATOS ESPECÍFICOS	
Fecha de la información: 23-AGO-2019 Fuente:	Localidad: SAN ANTONIO	Industria: <i>MADERERIA LOS CEDROS</i>	División:
Sublocalidad: SAN ANTONIO	Categoría Administrativa: DELEGACIÓN	Tipo: <i>FABRICANTE</i> Instalación <i>PLANTA</i>	Industria conectada a ducto: <i>NO</i>
Dirección: <i>TOLUCA NAUCALPAN S/N</i>	CP:52060	Rama: <i>Tamaño: MEDIANA</i>	Riesgo: <i>Clave CMAP: 331101</i>
Sitio Web:		Actividad CMAP (): <i>INDUSTRIAS Y PRODUCTOS DE MADERA</i>	Específica: <i>FABRICACION DE TARIMAS PARA LA CONSTRUCCION COMPRA VENTA DE MADERA Y EMBALAJES</i>
E-mail:		Matutino: 6 <u>Trabajadores por turno</u> Vespertino: 0 Nocturno: 0	Parque industrial: <i>NO</i>
Siglas:		Grupo de Ayuda Mutua:	Días Laborables: <i>LUNES A SABDO</i>
Reseña:		Superficie: <i>600m²</i> Año de inicio de actividades: <i>1992</i>	Superficie: <i>600m²</i> Año de inicio de actividades: <i>1992</i>
<u>Reportes proporcionados por la Industria</u>			
Sustancias	Combustible	Contaminantes	Material radioactivo
NO	NO	NO	NO



Municipio: XONACATLAN	042 Clave Municipio	Número consecutivo (identificador en el mapa) 5	MAPA 37 Número de Mapa
1.- DATOS GENERALES		2.- DATOS ESPECÍFICOS	
Fecha de la información: 23-AGO-2019 Fuente:	Localidad: XONACATLAN DE VICENCIO	Industria: <i>COMERCIALIZADORA DE PELUCHES S.A DE C.V.</i>	División:
Sublocalidad: EMILIANO ZAPATA	Categoría Administrativa: COLONIA	Tipo: <i>FABRICANTE</i> Instalación <i>PLANTA</i>	Industria conectada a ducto: <i>NO</i>
Dirección: <i>ORIENTE 4 No. 70</i>	CP:52060	Rama: <i>Tamaño: MEDIANA</i>	Riesgo: <i>Clave CMAP: 321322</i>
Sitio Web:		Actividad CMAP (): <i>TEXTILES PRENDAS DE VESTIR E INDUSTRIA DEL CUERO</i>	Específica: <i>FABRICACION DE MUÑECOS DE PELUCHE</i>
E-mail:		Matutino: 15 <u>Trabajadores por turno</u> Vespertino: 10 Nocturno: 0	Parque industrial: <i>NO</i>
Siglas:		Grupo de Ayuda Mutua:	Días Laborables: <i>LUNES A SABDO</i>
Reseña:		Superficie: <i>600m²</i> Año de inicio de actividades: <i>S/D</i>	Superficie: <i>600m²</i> Año de inicio de actividades: <i>S/D</i>
<u>Reportes proporcionados por la Industria</u>			
Sustancias	Combustible	Contaminantes	Material radioactivo
NO	NO	NO	NO




Municipio: XONACATLAN	042 Clave Municipio	Número consecutivo (identificador en el mapa) 6	MAPA 36 Número de Mapa
1.- DATOS GENERALES		2.- DATOS ESPECÍFICOS	
Fecha de la información: 23-AGO-2019 Fuente:		Industria: TARIMAS Y EMPAQUES EL GAVILAN	
Localidad: XONACATLAN DE VICENCIO		División:	
Sublocalidad: LA JARDONA		Tipo: FABRICANTE Instalación PLANTA	
Categoría Administrativa: COLONIA		Industria conectada a ducto: NO	
Dirección: PANFILO H. CASTILLO S/N		Rama: Tamaño: MEDIANA	
CP:52060		Riesgo: Clave CMAP: 331101 Y 331103	
Sitio Web:		Actividad CMAP (): INDUSTRIAS Y PRODUCTOS DE MADERA	
E-mail:		Específica: ENSAMBLAJE Y FABRICACION DE TARIMA INDUSTRIAL	
Siglas:		Matutino: 8 <u>Trabajadores por turno</u> Vespertino: 0 Nocturno: 0	
Reseña:		Grupo de Ayuda Mutua:	
		Parque industrial: NO	
		Días Laborables: LUNES A SABDO	
		Superficie: 1200m ² Año de inicio de actividades:S/D	
Reportes proporcionados por la Industria			
Sustancias	Combustible	Contaminantes	Material radioactivo
NO	GAS L.P.	NO	NO



Municipio: XONACATLAN	042 Clave Municipio	Número consecutivo (identificador en el mapa) 7	MAPA 36 Número de Mapa
1.- DATOS GENERALES		2.- DATOS ESPECÍFICOS	
Fecha de la información: 23-AGO-2019 Fuente:		Industria: TARIMAS INDUSTRIALES SAN JOSE	
Localidad: XONACATLAN DE VICENCIO		División:	
Sublocalidad: LA JARDONA		Tipo: FABRICANTE Instalación PLANTA	
Categoría Administrativa: COLONIA		Industria conectada a ducto: NO	
Dirección: TOLUCA NAUCALPAN KM 49		Rama: Tamaño: GRANDE	
CP:52060		Riesgo: Clave CMAP: 331101 Y 331103	
Sitio Web:		Actividad CMAP (): INDUSTRIAS Y PRODUCTOS DE MADERA	
E-mail:		Específica: ENSAMBLAJE Y FABRICACION DE TARIMA INDUSTRIAL	
Siglas:		Matutino: 30 <u>Trabajadores por turno</u> Vespertino: 0 Nocturno: 0	
Reseña:		Grupo de Ayuda Mutua:	
		Parque industrial: NO	
		Días Laborables: LUNES A SABDO	
		Superficie: 600m ² Año de inicio de actividades:S/D	
Reportes proporcionados por la Industria			
Sustancias	Combustible	Contaminantes	Material radioactivo
NO	GAS L.P.	NO	NO



Municipio: XONACATLAN	042 Clave Municipio	Número consecutivo (identificador en el mapa) 8	MAPA 30 Número de Mapa								
1.- DATOS GENERALES		2.- DATOS ESPECÍFICOS									
Fecha de la información: 23-AGO-2019 Fuente: Localidad: XONACATLAN DE VICENCIO Sublocalidad: LA MANGA Categoría Administrativa: PARAJE Dirección: 16 DE SEPTIEMBRE S/N CP:52060 Sitio Web: E-mail: Siglas: Reseña:		Industria: PELUCHES EL ALACRAN División: Tipo: FABRICANTE Instalación PLANTA Industria conectada a ducto: NO Rama: Tamaño: MEDIANA Riesgo: Clave CMAP: 321322 Actividad CMAP (): TEXTILES PRENDAS DE VESTIR E INDUSTRIA DEL CUERO Especifica: FABRICACION DE MUÑECOS DE PELUCHE <u>Trabajadores por turno</u> Matutino: 31 Vespertino: 0 Nocturno: 0 Grupo de Ayuda Mutua: Parque industrial: NO Días Laborables: LUNES A SABDO Superficie: 2400m ² Año de inicio de actividades: S/D <u>Reportes proporcionados por la Industria</u> <table border="1"> <tr> <td>Sustancias</td> <td>Combustible</td> <td>Contaminantes</td> <td>Material radioactivo</td> </tr> <tr> <td>NO</td> <td>NO</td> <td>NO</td> <td>NO</td> </tr> </table>		Sustancias	Combustible	Contaminantes	Material radioactivo	NO	NO	NO	NO
Sustancias	Combustible	Contaminantes	Material radioactivo								
NO	NO	NO	NO								



Municipio: XONACATLAN	042 Clave Municipio	Número consecutivo (identificador en el mapa) 9	MAPA 35 Número de Mapa								
1.- DATOS GENERALES		2.- DATOS ESPECÍFICOS									
Fecha de la información: 23-AGO-2019 Fuente: Localidad: SANTA MARIA ZOLOTEPEC Sublocalidad: 5 DE MAYO Categoría Administrativa: COLONIA Dirección: CARRETERA AMOMOLULCO-IXTLAHUACA KM 25 CP:52060 Sitio Web: E-mail: Siglas: Reseña:		Industria: ACEROS GADO S.A. DE C.V. División: Tipo: RECICLADOR Instalación PLANTA Industria conectada a ducto: NO Rama: Tamaño: GRANDE Riesgo: Clave CMAP: Actividad CMAP (): Especifica: RECICLADORA DE DESECHOS INDUSTRIALES <u>Trabajadores por turno</u> Matutino: 45 Vespertino: 0 Nocturno: 0 Grupo de Ayuda Mutua: Parque industrial: NO Días Laborables: LUNES A SABDO Superficie: 2800m ² Año de inicio de actividades: S/D <u>Reportes proporcionados por la Industria</u> <table border="1"> <tr> <td>Sustancias</td> <td>Combustible</td> <td>Contaminantes</td> <td>Material radioactivo</td> </tr> <tr> <td>NO</td> <td>GAS L.P.</td> <td>NO</td> <td>NO</td> </tr> </table>		Sustancias	Combustible	Contaminantes	Material radioactivo	NO	GAS L.P.	NO	NO
Sustancias	Combustible	Contaminantes	Material radioactivo								
NO	GAS L.P.	NO	NO								



Municipio: XONACATLAN	042 Clave Municipio	Número consecutivo (identificador en el mapa) 10	MAPA 22 Número de Mapa								
1.- DATOS GENERALES		2.- DATOS ESPECIFICOS									
Fecha de la información: 23-AGO-2019 Fuente: Localidad: SAN ANTONIO Sublocalidad: SAN ANTONIO Categoría Administrativa: DELEGACIÓN Dirección: VICENTE GUERRERO No. 211 CP:52060 Sitio Web: E-mail: Siglas: Reseña:		Industria: ACEROS EL ARBOL S.A. DE C.V. División: Tipo: FABRICANTE Instalación PLANTA Industria conectada a ducto: NO Rama: Tamaño: MEDIANA Riesgo: Clave CMAP: Actividad CMAP (): Especifica: VENTA DE MATERIALES DE CONSTRUCCION <p style="text-align: center;"><u>Trabajadores por turno</u></p> Matutino: 28 Vespertino: 0 Nocturno: 0 Grupo de Ayuda Mutua: Parque industrial: NO Días Laborables: LUNES A SABDO Superficie: 1100m ² Año de inicio de actividades:S/D <p style="text-align: center;"><u>Reportes proporcionados por la Industria</u></p> <table border="1"> <thead> <tr> <th>Sustancias</th> <th>Combustible</th> <th>Contaminantes</th> <th>Material radioactivo</th> </tr> </thead> <tbody> <tr> <td>NO</td> <td>GAS L.P.</td> <td>NO</td> <td>NO</td> </tr> </tbody> </table>		Sustancias	Combustible	Contaminantes	Material radioactivo	NO	GAS L.P.	NO	NO
Sustancias	Combustible	Contaminantes	Material radioactivo								
NO	GAS L.P.	NO	NO								





Polvorines



FACTORES QUÍMICOS

POLVORINES (2 Registros)

Municipio: XONACATLAN 042 Clave Municipio	Número consecutivo (identificador en el mapa) 1	MAPA 12 Número de Mapa
1.- DATOS GENERALES		
Fecha de la información: 21-AGO-2019	2.- DATOS ESPECÍFICOS	
Localidad: SANTA MARIA ZOLOTEPEC	Establecimiento: POLVORIN	
Sublocalidad: LA CAÑADA	Actividad: ALMACENAMIENTO Y CONSUMO DE SUSTANCIAS QUIMICAS PARA LA FABRICACION Y VENTA DE ARTIFICIOS PIROTECNICOS	
Categoría Administrativa: COLONIA	<u>Permiso de la Secretaría de la Defensa Nacional</u>	
Dirección: LA CAÑADA 3era SECCION	Número: 1962 Tipo: GENERAL Vigencia: 2019	
CP:52070	Superficie: 400m ² Año de inicio (alta) :2014	
	<u>Distancias del establecimiento a:</u>	
	Vía férrea: NO HAY	Líneas de alta tensión: NO HAY
	Casas habitación: NO HAY	Carreteras de primer orden: 100 HAY



Municipio: XONACATLAN 042 Clave Municipio	Número consecutivo (identificador en el mapa) 2	MAPA 12 Número de Mapa
1.- DATOS GENERALES		
Fecha de la información: 21-AGO-2019	2.- DATOS ESPECÍFICOS	
Localidad: SANTA MARIA ZOLOTEPEC	Establecimiento: POLVORIN	
Sublocalidad: LA CAÑADA	Actividad: ALMACENAMIENTO Y CONSUMO DE SUSTANCIAS QUIMICAS PARA LA FABRICACION Y VENTA DE ARTIFICIOS PIROTECNICOS	
Categoría Administrativa: COLONIA	<u>Permiso de la Secretaría de la Defensa Nacional</u>	
Dirección: LA CAÑADA 3era SECCION	Número: 1961 Tipo: GENERAL Vigencia: 2019	
CP:52070	Superficie: 650m ² Año de inicio (alta) :2011	
	<u>Distancias del establecimiento a:</u>	
	Vía férrea: NO HAY	Líneas de alta tensión: NO HAY
	Casas habitación: NO HAY	Carreteras de primer orden: 120 HAY





Reporte de Incendios Forestales



FACTORES QUÍMICOS

REPORTE DE INCENDIOS FORESTALES (1 Eventos)

MUNICIPIO	LOCALIDAD	CVE_LO C	SUBLOCALI	CVE_SUBLO C	INICIO	TERMIN O	LOCALIDAD AFECTADA	EXTESION	PAST O	HIERB A	RENUEV O	ARBOLAD A
XONACATLÁN	SANTIAGO TEJOCOTILLOS	003	SANTIAGO TEJOCOTILLOS	000	22-jul-19	22-jul-19	SANTIAGO TEJOCOTILLOS	1 HECTARE A	X	X	X	




Reporte de Eventos Químicos



FACTORES QUÍMICOS

REPORTE DE EVENTOS QUÍMICOS (4 Evento)

FECHA_EVENTO	MUNICIPIO	LOCALIDAD	CVE_LOCAL	SUBLOCALIDAD	CVE_SUBLOCAL	TIPO DE EVENTO	DIRECCION	SUSTANCIA INVOLUCRADA	CANTIDAD	PÉRDIDAS HUMANAS		
										No_Muertos	No_Heridos	No_Evacuados
8-MAR-2019	XONACATLÁN	XONACATLÁN	004	EL ESPINO	005	INCENDIO EN RECICLADORA	CALLE PRINCIPAL	PET	2 TONELADAS	0	0	0
2-MAY-2019	XONACATLÁN	XONACATLÁN	004	LA FE	006	INCENDIO CASA-HABITACION	VICENTE GUERRERO S/N	GAS L.P., PLASTICO, ELECTRODOMESTICOS	S/C	0	3	20
12-ABR-2019	XONACATLÁN	XONACATLÁN	004	EMILIANO ZAPATA	004	INCENDIO PENSION AUTOMOVILES	CALLE ORIENTE #2	AUTOMOVILES-AUTOBUSES	S/C	1	0	0
19-JUN-2019	XONACATLÁN	SAN ANTONIO	005	SAN ANTONIO	000	INCENDIO EN CARNICERIA	VICENTE GUERRERO S/N	ELECTRICIDAD, EQUIPO	S/C	0	2	15



Tiraderos de basura, Rellenos Sanitarios



FACTORES SANITARIOS

TIRADERO DE BASURA Y / O RELLENOS SANITARIOS (3 Registro)

MUNICIPIO: XONACATLÁN	042 Clave Municipio	Número consecutivo (identificador en el mapa) 1	MAPA 13 Número de Mapa
1.- DATOS GENERALES		2.- DATOS ESPECÍFICOS	
Fecha de la información: 26-AGO-2019 Localidad: SAN MIGUEL MIMIAPAN Sublocalidad: LOS MESONES Categoría Administrativa: BARRIO		Nombre: RELLENO SANITARIO REGIONAL XONACATLÁN "GRUPO CONTADERO" Lugar: RELLENO SANITARIO Tipo de basura: SANITARIO Superficie en: 10 HECTAREAS Cantidad promedio diaria (Ton.): 2000 TONELADAS Basura depositada en otro municipio Municipio: Localidad: Tipo: Cantidad promedio diaria (Ton.): Descripción del Lugar: RELLENO SANITARIO A CIELO ABIERTO	



MUNICIPIO: XONACATLÁN	042 Clave Municipio	Número consecutivo (identificador en el mapa) 2	MAPA 28 Número de Mapa
1.- DATOS GENERALES		2.- DATOS ESPECÍFICOS	
Fecha de la información: 18-OCT-2019 Localidad: SANTA MARÍA ZOLOTEPEC Sublocalidad: LA HERRADURA Categoría Administrativa: BARRIO		Nombre: SIN NOMBRE Lugar: TIRADERO DE DESPERDICIOS Tipo de basura: S/D Superficie en: 0.5 HECTAREAS Cantidad promedio diaria (Ton.): 250 TONELADAS Basura depositada en otro municipio Municipio: Localidad: Tipo: Cantidad promedio diaria (Ton.): Descripción del Lugar: TIRADERO CLANDESTINO DE DESPERDICIOS VARIOS VERTIDOS EN CAÑADA QUE CONDUCE A RÍO	



MUNICIPIO: XONACATLÁN	<i>042</i> Clave Municipio	Número consecutivo (identificador en el mapa) 3	MAPA 14 Número de Mapa
1.- DATOS GENERALES		2.- DATOS ESPECÍFICOS	
<p>Fecha de la información: 18-OCT-2019 Localidad: SANTIAGO TEJOCOTILLOS Sublocalidad: EL RANCHO Categoría Administrativa: BARRIO</p>		<p>Nombre: SIN NOMBRE Lugar: TIRADERO DE BASURA CLANDESTINO Tipo de basura: S/D Superficie en: 0.25 HECTAREAS Cantidad promedio diaria (Ton.): 50 TONELADAS <u>Basura depositada en otro municipio</u> Municipio: Localidad: Tipo: Cantidad promedio diaria (Ton.): Descripción del Lugar: TIRADERO CLANDESTINO DE BASURA A PIE DE CARRETERA Y RÍO</p>	






Asentamientos en Derechos de Vía



**FACTORES
SOCIO-ORGANIZATIVOS**

ASENTAMIENTOS EN DERECHOS DE VÍA (21 Registros)


Municipio: XONACATLAN	042 Clave Municipio	Número consecutivo (identificador en el mapa) 1	MAPA 20 Número de Mapa
1.- DATOS GENERALES		2.- DATOS ESPECÍFICOS	
Fecha de la información: 19-SEPT-2019		Invasión: DERECHO DE VIA	
Localidad: XONACATLAN DE VICENCIO		Tipo: LINEAS DE DISTRIBUCIÓN ELÉCTRICA	
Sublocalidad: ADOLFO LOPEZ MATEOS		Ancho : 14 m. y Largo : VARIABLE de la Invasión HASTA 7MTS m.	
Categoría Administrativa: COLONIA		Área invadida: m ²	
		Riesgo: POR LINEAS DE ALTA TENSION	
		Población en riesgo: 100 PERSONAS	
		Casas habitación en riesgo: 20.	
		Otras Construcciones:	



Municipio: XONACATLAN	042 Clave Municipio	Número consecutivo (identificador en el mapa) 2	MAPA 27 Número de Mapa
1.- DATOS GENERALES		2.- DATOS ESPECÍFICOS	
Fecha de la información: 19-SEPT-2019		Invasión: DERECHO DE VIA	
Localidad: SANTA MARIA ZOLOTEPEC		Tipo: LINEAS DE DISTRIBUCIÓN ELÉCTRICA	
Sublocalidad: LA DEPORTIVA		Ancho : 4 m. y Largo : VARIABLE de la Invasión HASTA 25MTS m.	
Categoría Administrativa: BARRIO		Área invadida: m ²	
		Riesgo: POR LINEAS DE ALTA TENSION	
		Población en riesgo: 30 PERSONAS	
		Casas habitación en riesgo: 20.	
		Otras Construcciones:	



Municipio: XONACATLAN	042 Clave Municipio	Número consecutivo (identificador en el mapa) 3	MAPA 35
		Número de Mapa	
1.- DATOS GENERALES		2.- DATOS ESPECÍFICOS	
Fecha de la información: 19-SEPT-2019		Invasión: DERECHO DE VIA	
Localidad: SANTA MARIA ZOLOTEPEC		Tipo: LINEAS DE DISTRIBUCIÓN ELÉCTRICA	
Sublocalidad: 5 DE MAYO		Ancho : 10 m. y Largo : VARIABLE de la Invasión HASTA 7MTS m.	
Categoría Administrativa: COLONIA		Área invadida: m ²	
		Riesgo: POR LINEAS DE ALTA TENSION	
		Población en riesgo: 32 PERSONAS	
		Casas habitación en riesgo: 8.	
		Otras Construcciones:	




Municipio: XONACATLAN	042 Clave Municipio	Número consecutivo (identificador en el mapa) 4	MAPA 20
		Número de Mapa	
1.- DATOS GENERALES		2.- DATOS ESPECÍFICOS	
Fecha de la información: 19-SEPT-2019		Invasión: DERECHO DE VIA	
Localidad: XONACATLAN DE VICENCIO		Tipo: LINEAS DE DISTRIBUCIÓN ELÉCTRICA	
Sublocalidad: ADOLFO LOPEZ MATEOS		Ancho : 10 m. y Largo : VARIABLE de la Invasión HASTA 7MTS m.	
Categoría Administrativa: COLONIA		Área invadida: m ²	
		Riesgo: POR LINEAS DE ALTA TENSION	
		Población en riesgo: 380 PERSONAS	
		Casas habitación en riesgo: 100.	
		Otras Construcciones:	



Municipio: <u>XONACATLAN</u>	042 Clave Municipio	Número consecutivo (identificador en el mapa) 5	MAPA 20 Número de Mapa
1.- DATOS GENERALES		2.- DATOS ESPECÍFICOS	
Fecha de la información: 19-SEPT-2019		Invasión: DERECHO DE VIA	
Localidad: XONACATLAN DE VICENCIO		Tipo: LINEAS DE DISTRIBUCIÓN ELÉCTRICA	
Sublocalidad: ADOLFO LOPEZ MATEOS		Ancho : 10 m. y Largo : VARIABLE de la Invasión HASTA 7MTS m.	
Categoría Administrativa: COLONIA		Área invadida: m ²	
		Riesgo: POR LINEAS DE ALTA TENSION	
		Población en riesgo: 25 PERSONAS	
		Casas habitación en riesgo: 6.	
		Otras Construcciones:	




Municipio: <u>XONACATLAN</u>	042 Clave Municipio	Número consecutivo (identificador en el mapa) 6	MAPA 21 Número de Mapa
1.- DATOS GENERALES		2.- DATOS ESPECÍFICOS	
Fecha de la información: 19-SEPT-2019		Invasión: DERECHO DE VIA	
Localidad: SAN ANTONIO		Tipo: LINEAS DE DISTRIBUCIÓN ELÉCTRICA	
Sublocalidad: SAN ANTONIO		Ancho : 10 m. y Largo : VARIABLE de la Invasión HASTA 7MTS m.	
Categoría Administrativa: DELEGACIÓN		Área invadida: m ²	
		Riesgo: POR LINEAS DE ALTA TENSION	
		Población en riesgo: 100 PERSONAS	
		Casas habitación en riesgo: 25.	
		Otras Construcciones:	




Municipio: XONACATLAN	042 Clave Municipio	Número consecutivo (identificador en el mapa) 7	MAPA 21
		Número de Mapa	
1.- DATOS GENERALES		2.- DATOS ESPECÍFICOS	
Fecha de la información: 19-SEPT-2019 Localidad: SAN ANTONIO Sublocalidad: SAN ANTONIO Categoría Administrativa: DELEGACIÓN		Invasión: DERECHO DE VIA Tipo: LINEAS DE DISTRIBUCIÓN ELÉCTRICA Ancho : 10 m. y Largo : VARIABLE de la Invasión HASTA 7MTS m. Área invadida: m ² Riesgo: POR LINEAS DE ALTA TENSION Población en riesgo: 70 PERSONAS Casas habitación en riesgo: 20. Otras Construcciones:	



Municipio: XONACATLAN	042 Clave Municipio	Número consecutivo (identificador en el mapa) 8	MAPA 21
		Número de Mapa	
1.- DATOS GENERALES		2.- DATOS ESPECÍFICOS	
Fecha de la información: 19-SEPT-2019 Localidad: SAN ANTONIO Sublocalidad: SAN ANTONIO Categoría Administrativa: DELEGACIÓN		Invasión: DERECHO DE VIA Tipo: LINEAS DE DISTRIBUCIÓN ELÉCTRICA Ancho : 10 m. y Largo : VARIABLE de la Invasión HASTA 7MTS m. Área invadida: m ² Riesgo: POR LINEAS DE ALTA TENSION Población en riesgo: 27 PERSONAS Casas habitación en riesgo: 10. Otras Construcciones:	



Municipio: <u>XONACATLAN</u>	042 Clave Municipio	Número consecutivo (identificador en el mapa) 9	MAPA 17
		Número de Mapa	
1.- DATOS GENERALES		2.- DATOS ESPECÍFICOS	
Fecha de la información: 19-SEPT-2019		Invasión: DERECHO DE VIA	
Localidad: SANTA MARIA ZOLOTEPEC		Tipo: LINEAS DE DISTRIBUCIÓN ELÉCTRICA	
Sublocalidad: EL CALVARIO		Ancho : 14 m. y Largo : VARIABLE de la Invasión HASTA 7MTS m.	
Categoría Administrativa: COLONIA		Área invadida: m ²	
		Riesgo: POR LINEAS DE ALTA TENSION	
		Población en riesgo: 200 PERSONAS	
		Casas habitación en riesgo: 50.	
		Otras Construcciones:	




Municipio: <u>XONACATLAN</u>	042 Clave Municipio	Número consecutivo (identificador en el mapa) 10	MAPA 17
		Número de Mapa	
1.- DATOS GENERALES		2.- DATOS ESPECÍFICOS	
Fecha de la información: 19-SEPT-2019		Invasión: DERECHO DE VIA	
Localidad: SANTA MARIA ZOLOTEPEC		Tipo: LINEAS DE DISTRIBUCIÓN ELÉCTRICA	
Sublocalidad: EL CALVARIO		Ancho : 10 m. y Largo : VARIABLE de la Invasión HASTA 7MTS m.	
Categoría Administrativa: COLONIA		Área invadida: m ²	
		Riesgo: POR LINEAS DE ALTA TENSION	
		Población en riesgo: 120 PERSONAS	
		Casas habitación en riesgo: 30.	
		Otras Construcciones:	



Municipio: <u>XONACATLAN</u>	042 Clave Municipio	Número consecutivo (identificador en el mapa) 11	MAPA 17 Número de Mapa
1.- DATOS GENERALES		2.- DATOS ESPECÍFICOS	
Fecha de la información: 19-SEPT-2019 Localidad: SANTA MARIA ZOLOTEPEC Sublocalidad: EL CALVARIO Categoría Administrativa: COLONIA		Invasión: DERECHO DE VIA Tipo: LINEAS DE DISTRIBUCIÓN ELÉCTRICA Ancho : 10 m. y Largo : VARIABLE de la Invasión HASTA 7MTS m. Área invadida: m ² Riesgo: POR LINEAS DE ALTA TENSION Población en riesgo: 80 PERSONAS Casas habitación en riesgo: 20. Otras Construcciones:	



Municipio: <u>XONACATLAN</u>	042 Clave Municipio	Número consecutivo (identificador en el mapa) 12	MAPA 18 Número de Mapa
1.- DATOS GENERALES		2.- DATOS ESPECÍFICOS	
Fecha de la información: 19-SEPT-2019 Localidad: SANTA MARIA ZOLOTEPEC Sublocalidad: EL PROGRESO Categoría Administrativa: COLONIA		Invasión: DERECHO DE VIA Tipo: LINEAS DE DISTRIBUCIÓN ELÉCTRICA Ancho : 10 m. y Largo : VARIABLE de la Invasión HASTA 7MTS m. Área invadida: m ² Riesgo: POR LINEAS DE ALTA TENSION Población en riesgo: 20 PERSONAS Casas habitación en riesgo: 5. Otras Construcciones:	



Municipio: XONACATLAN	042 Clave Municipio	Número consecutivo (identificador en el mapa) 13	MAPA 19 Número de Mapa
1.- DATOS GENERALES		2.- DATOS ESPECÍFICOS	
Fecha de la información: 19-SEPT-2019 Localidad: SANTA MARIA ZOLOTEPEC Sublocalidad: SAN JUAN Categoría Administrativa: BARRIO		Invasión: DERECHO DE VIA Tipo: LINEAS DE DISTRIBUCIÓN ELÉCTRICA Ancho : 14 m. y Largo : VARIABLE de la Invasión HASTA 7MTS m. Área invadida: m ² Riesgo: POR LINEAS DE ALTA TENSION Población en riesgo: 15 PERSONAS Casas habitación en riesgo: 3. Otras Construcciones:	



Municipio: XONACATLAN	042 Clave Municipio	Número consecutivo (identificador en el mapa) 14	MAPA 19 Número de Mapa
1.- DATOS GENERALES		2.- DATOS ESPECÍFICOS	
Fecha de la información: 19-SEPT-2019 Localidad: SANTA MARIA ZOLOTEPEC Sublocalidad: LAURELES Categoría Administrativa: BARRIO		Invasión: DERECHO DE VIA Tipo: LINEAS DE DISTRIBUCIÓN ELÉCTRICA Ancho : 4 m. y Largo : VARIABLE de la Invasión HASTA 7MTS m. Área invadida: m ² Riesgo: POR LINEAS DE ALTA TENSION Población en riesgo: 60 PERSONAS Casas habitación en riesgo: 15. Otras Construcciones:	




Municipio: <u>XONACATLAN</u>	042 Clave Municipio	Número consecutivo (identificador en el mapa) 16	MAPA 19
		Número de Mapa	
1.- DATOS GENERALES		2.- DATOS ESPECÍFICOS	
Fecha de la información: 19-SEPT-2019 Localidad: SANTA MARIA ZOLOTEPEC Sublocalidad: SAN JUAN Categoría Administrativa: BARRIO		Invasión: DERECHO DE VIA Tipo: LINEAS DE DISTRIBUCIÓN ELÉCTRICA Ancho : 5 m. y Largo : VARIABLE de la Invasión HASTA 7MTS m. Área invadida: m ² Riesgo: POR LINEAS DE ALTA TENSION Población en riesgo: 12 PERSONAS Casas habitación en riesgo: 3. Otras Construcciones:	



Municipio: <u>XONACATLAN</u>	042 Clave Municipio	Número consecutivo (identificador en el mapa) 17	MAPA 35
		Número de Mapa	
1.- DATOS GENERALES		2.- DATOS ESPECÍFICOS	
Fecha de la información: 19-SEPT-2019 Localidad: SANTA MARIA ZOLOTEPEC Sublocalidad: 5 DE MAYO Categoría Administrativa: COLONIA		Invasión: DERECHO DE VIA Tipo: LINEAS DE DISTRIBUCIÓN ELÉCTRICA Ancho : 14 m. y Largo : VARIABLE de la Invasión HASTA 7MTS m. Área invadida: m ² Riesgo: POR LINEAS DE ALTA TENSION Población en riesgo: 380 PERSONAS Casas habitación en riesgo: 20. Otras Construcciones: ESCUELA PRIMARIA NIÑOS HEROES Y JARDIN DE NIÑOS 5 DE MAYO	



Municipio: <u>XONACATLAN</u>	042 Clave Municipio	Número consecutivo (identificador en el mapa) 18	MAPA 28 Número de Mapa
1.- DATOS GENERALES		2.- DATOS ESPECÍFICOS	
Fecha de la información: 19-SEPT-2019		Invasión: DERECHO DE VIA	
Localidad: SANTA MARIA ZOLOTEPEC		Tipo: LINEAS DE DISTRIBUCIÓN ELÉCTRICA	
Sublocalidad: LA HERRADURA		Ancho : 10 m. y Largo : VARIABLE de la Invasión HASTA 25MTS m.	
Categoría Administrativa: COLONIA		Área invadida: m ²	
		Riesgo: POR LINEAS DE ALTA TENSION	
		Población en riesgo: 80 PERSONAS	
		Casas habitación en riesgo: 20.	
		Otras Construcciones:	




Municipio: <u>XONACATLAN</u>	042 Clave Municipio	Número consecutivo (identificador en el mapa) 19	MAPA 35 Número de Mapa
1.- DATOS GENERALES		2.- DATOS ESPECÍFICOS	
Fecha de la información: 19-SEPT-2019		Invasión: CAUCE DE RIO	
Localidad: SAN ANTONIO		Tipo: RIBERAS DE CAUCES	
Sublocalidad: SAN ANTONIO		Ancho : 10 m. y Largo : VARIABLE de la Invasión HASTA 7MTS m.	
Categoría Administrativa: DELEGACIÓN		Área invadida: m ²	
		Riesgo: POR INVASION A CAUCE	
		Población en riesgo: 20 PERSONAS	
		Casas habitación en riesgo: 5.	
		Otras Construcciones: SALON DE EVENTOS	



Municipio: <u>XONACATLAN</u>	042 Clave Municipio	Número consecutivo (identificador en el mapa) 20	MAPA 33 Número de Mapa
1.- DATOS GENERALES		2.- DATOS ESPECÍFICOS	
Fecha de la información: 19-SEPT-2019 Localidad: SAN ANTONIO Sublocalidad: SAN ANTONIO Categoría Administrativa: DELEGACIÓN		Invasión: DERECHO DE VIA Tipo: LINEAS DE DISTRIBUCIÓN ELÉCTRICA Ancho : 5 m. y Largo : VARIABLE de la Invasión HASTA 7MTS m. Área invadida: m ² Riesgo: POR LINEAS DE ALTA TENSION Población en riesgo: 18 PERSONAS Casas habitación en riesgo: 3. Otras Construcciones:	



Municipio: <u>XONACATLAN</u>	042 Clave Municipio	Número consecutivo (identificador en el mapa) 21	MAPA 33 Número de Mapa
1.- DATOS GENERALES		2.- DATOS ESPECÍFICOS	
Fecha de la información: 19-SEPT-2019 Localidad: SAN ANTONIO Sublocalidad: SAN ANTONIO Categoría Administrativa: DELEGACIÓN		Invasión: DERECHO DE VIA Tipo: LINEAS DE DISTRIBUCIÓN ELÉCTRICA Ancho : 4 m. y Largo : VARIABLE de la Invasión HASTA 7MTS m. Área invadida: m ² Riesgo: POR LINEAS DE ALTA TENSION Población en riesgo: 25 PERSONAS Casas habitación en riesgo: 5. Otras Construcciones:	





Reporte de Accidentes Carreteros



**FACTORES
SOCIO-ORGANIZATIVOS**

REPORTE DE ACCIDENTES CARRETEROS (14 Eventos)

MUNICIPIO	FECHA	CARRETERA	TIPO DE CARRETERA	MUERTOS	HERIDOS	EXCESO DE VELOCIDAD	MALAS CONDICIONES DE LA VIALIDAD	CONDICIONES ATMOSFERICAS ADVERSAS	FALTA DE SEÑALAMIENTO	FALLA MECÁNICA	OBSERVACIONES
XONACATLÁN	16-JUN-2019	NAUCALPAN-TOLUCA	FEDERAL	1	0						SUICIDIO
XONACATLÁN	29-JUN-2019	NAUCALPAN-TOLUCA	FEDERAL	1	1		X	X			INCENDIO DE TRACTOCAMION
XONACATLÁN	5-JUL-2019	NAUCALPAN-TOLUCA	FEDERAL	0	16	X					CHOQUE DE AUTOBÚS
XONACATLÁN	18-JUL-2019	NAUCALPAN-TOLUCA	FEDERAL	0	2	X		X			DERRAPE DE MOTO
XONACATLÁN	26-JUL-2019	CARRETERA A MIMIAPAN	CAMINO PRINCIPAL	0	4	X		X			CHOQUE CAMIONETA 3.5 TON.
XONACATLÁN	3-AGO-2019	NAUCALPAN-TOLUCA	FEDERAL	0	3	X					CHOQUE 2 AUTOMOVILES PARTICULARES
XONACATLÁN	19-AGO-2019	ATLACOMULCO-IXTLAHUACA	FEDERAL	0	2	X		X			CHOQUE AUTOMOVIL
XONACATLÁN	21-AGO-2019	NAUCALPAN-TOLUCA	FEDERAL	0	1			X			ATROPELLADO EN LA ENTRADA PRINCIPAL
XONACATLÁN	07-OCT-2019	CARRETERA A MIMIAPAN	CAMINO PRINCIPAL	0	2	X	X				CHOQUE DE CAMIONETA CON CERRO Y VOLCADURA
XONACATLÁN	11-OCT-2019	NAUCALPAN-TOLUCA	FEDERAL	0	4	X					CHOQUE 2 AUTOMOVILES PARTICULARES
XONACATLÁN	19-OCT-2019	ATLACOMULCO-IXTLAHUACA	FEDERAL	0	2	X					CAIDA DE AUTOMOVIL A RIO
XONACATLÁN	18-OCT-2019	NAUCALPAN-TOLUCA	FEDERAL	0	1	X					CHOQUE DE UN TRAILER CON AUTOMOVIL COMPACTO
XONACATLÁN	18-OCT-2019	NAUCALPAN-TOLUCA	FEDERAL	0	4	X	X				CHOQUE DE DOS CAMIONETAS, UN CAMION DE 3.5 TON
XONACATLÁN	23-OCT-2019	NAUCALPAN-TOLUCA	FEDERAL	0	1	X	X			X	CAIDA DE TRACTOCAMION SOBRE BARRANCA



Reporte de Festividades



**FACTORES
SOCIO-ORGANIZATIVOS**

REPORTE DE FESTIVIDADES (5 Eventos)

MUNICIPIO	FECH A	LOCALIDA D	CLAVE LOCALID AD	SUBLOCALID AD	CLAVE SUBLOCALID AD	CATEGORIA ADMINISTRATI VA	FESTIVIDAD	JUEGOS MECANIC OS	JUEGOS PIROTECNIC OS	PALENQU ES	PEREGRINACIO NES	EVENTO
XONACATL ÁN	05- OCT- 2019	XONACATL ÁN DE VICENCIO	004	XONACATLÁ N DE VICENCIO	000	CABECERA MUNICIPAL	FIESTA PATRONAL	X	X			FIESTA PATRONAL
XONACATL ÁN	02- OCT- 2019	XONACATL ÁN DE VICENCIO	004	XONACATLÁ N DE VICENCIO	000	CABECERA MUNICIPAL	PEREGRINACI ON A LA BASILICA		X		X	PEREGRINACI ÓN
XONACATL ÁN	29- SEPT -2019	SAN MIGUEL MIMIAPAN	001	SAN MIGUEL MIMIAPAN	000	DELEGACION	FIESTA PATRONAL	X	X			FIESTA PATRONAL
XONACATL ÁN	02- OCT- 2019	XONACATL ÁN DE VICENCIO	004	XONACATLÁ N DE VICENCIO	000	CABECERA MUNICIPAL	BAILE DE INAUGURACIO N FESTIVIDADE S		X			BAILE
XONACATL ÁN	28- SEPT -2019	XONACATL ÁN DE VICENCIO	004	XONACATLÁ N DE VICENCIO	000	CABECERA MUNICIPAL	INFORME DE ACTIVIDADES		X			CIVICO



SECCIÓN V ZONAS DE RIESGO



V.-ZONAS DE RIESGO EN EL MUNICIPIO DE XONACATLÁN.

FENÓMENOS GEOLÓGICOS GEOMORFOLÓGICOS

PROBLEMÁTICA.

En las localidades de Santiago Tejocotillos, San Miguel Mimiapan y Santa María Zolotepec, las alturas oscilan entre los 2.800 y 3.100 metros de altitud sobre el nivel del mar, esto ocasiona que los asentamientos en pendiente y los deslizamientos por reblandecimiento de la tierra sean muy frecuentes y vayan en crecimiento; los inmuebles en riesgo principalmente son casas habitación, pero debido a las necesidades de educación las escuelas también son puestas en riesgo, así mismo el número de habitantes fijos como ambulantes.

Existen también la ubicación de 5 minas a cielo abierto cercanas a asentamientos de población que afectan directa e indirectamente el suelo debido a la explotación de materiales; afectan a casas habitación, escuelas, caminos y carreteras principales de acceso a la localidad de San Miguel Mimiapan y San Antonio.

MEDIDAS DE PREVENCIÓN Y ACTUACIÓN.

Se realiza el reconocimiento en campo de la situación a la que se expone la población; la primera acción se enfoca en la concientización de la gente a no asentarse en zonas con pendiente, erosión, ubicación de minas, reblandecimiento de suelo por el riesgo latente al que se exponen; la segunda línea de acción es el reforzamiento del suelo en las zonas ya asentadas, esto se realiza en coordinación con las diferentes áreas municipales, estatales y federales para poner paredes en laderas, reforestación o reforzamiento rústico en conjunto con la población; la tercera línea de acción es la reubicación de asentamientos a zonas seguras.

FENÓMENOS HIDROMETEOROLÓGICOS

PROBLEMÁTICA.

La ubicación del municipio es entre tres ríos principales, Río Zolotepec, Río San Lorenzo y Río Mayorazgo, los cuales desembocan en el río Lerma, esto combinado con la geografía en pendiente del municipio y las fallas en el sistema hidrológico, genera zonas susceptibles de inundación y eventos de inundación por temporada de lluvias, lo que genera daños en los bienes materiales, en la salud y seguridad de los habitantes de las zonas bajas y cercanas a los ríos.

MEDIDAS DE PREVENCIÓN Y ACTUACIÓN.

Se realiza la inspección y reconocimiento en campo de la zona, realizando reportes a los organismos municipales; en primera línea de acción es la concientización del cuidado de la infraestructura hidrológica por parte de la población; la segunda línea de acción en coordinación con la dirección de agua, drenaje y alcantarillado municipal y la dirección de desarrollo agropecuario, es conservar la infraestructura hidrológica a través del mantenimiento y desasolve en zonas que lo requieran, el reforzamiento en paredes de los ríos que estén susceptibles a fractura a través del encostalamiento con tierra; en el momento de los eventos se ofrece el apoyo en la contención de la inundación y el acordonamiento, en dado caso que la situación así lo requiera se realiza la evacuación de las personas en riesgo; dada la necesidad se recurre a la Comisión del Agua del Estado de México, para solicitar el equipo de rebombeo.

FACTORES QUÍMICOS

PROBLEMÁTICA.

Por naturaleza, el municipio está conformado por zonas de riesgo susceptibles a incendio por sequía, como son las zonas forestales, pastizales y sembradíos, esto ocurre principalmente en los meses de febrero, marzo y abril. Debido a la actividad económica; la industria dedicada al peluche, las industrias dedicadas a la compra-venta de materiales reciclados, la ubicación de estaciones de servicio, y gaseras, los negocios y giros que utilicen combustible en altas concentraciones, encontrándose algunos que son clandestinos y no cuentan con las medidas necesarias; ello genera la concentración de población en espacios reducidos con riesgo inminente de presentar eventos químicos como incendios, derrame de sustancias, exposición a gases o vapores que pueden generar afectación a la salud, seguridad y bienes materiales.

MEDIDAS DE PREVENCIÓN Y ACTUACIÓN.

Localizar las zonas y los espacios susceptibles a factores químicos a través de levantamiento de campo y reportes de vecinos. La primera acción es la concientización y delimitación de riesgos dentro y fuera de las instalaciones susceptibles a riesgos químicos a través de las visitas y vistos buenos para la funcionalidad de negocios, formación y capacitación de brigadas especializadas por cada unidad interna de protección civil del establecimiento. En el momento del evento químico es valorar, delimitar la zona de riesgo de acuerdo al agente que se trate, contener o erradicar el evento y en coordinación con las instancias municipales y estatales emitir los reportes y la alerta de evacuación cuando así lo requiera.

FACTORES SANITARIOS

PROBLEMÁTICA.

El principal problema encontrado en la comunidad es el relleno sanitario regional que se encuentra en la localidad de San Miguel Mimiapan, dicho terreno cuenta con una extensión de 10 hectáreas y una entrada diaria aproximada de 2000 toneladas de basura, afectando a unas 100 casas, 3 escuelas y un aproximado de 700 personas fijas e intermitentes, afectación a la naturaleza pues se encuentra cerca del paso de un río y junto a una mina a cielo abierto lo cual ocasiona la potenciación de la erosión del suelo local; en los recorridos en campo se detectaron dos tiraderos clandestinos de basura comercial a pie de carretera y en barranca que da al río local ubicado en la localidad de Santiago Tejocotillos afectando a 12 casas, 50 personas y carretera a Santiago Tejocotillos;; además de ubicar un tiradero de desperdicios industriales a pie de la carretera federal Toluca-Naucalpan que da a una barranca que termina en el río, afectando principalmente a la naturaleza del lugar y atrayendo a recolectores de desperdicios que se exponen a riesgos físicos.

MEDIDAS DE PREVENCIÓN Y ACTUACIÓN

Se ha realizado la inspección y localización de los lugares de problemática, se ha resaltado con las diferentes direcciones municipales el problema que esto origina en la comunidad cercana a los lugares de tiraderos, se trabaja en la concientización en la población para evitar que tiren basura en los lugares no establecidos, realizándolo principalmente en las escuelas y zonas de gran concentración de población, en su caso se realizan jornadas de limpieza en coordinación con delegados.

FACTORES SOCIO-ORGANIZATIVOS

PROBLEMÁTICA.

Existe en el municipio asentamientos de tipo invasivo en zonas de riesgo, como debajo de cableado de alta tensión, construcciones sobre cauces de río y asentamientos en derechos de vialidad pública; esto origina una desestabilización en el orden público y por su naturaleza pueden causar daños en la salud y seguridad de la población que en ese lugar residen y transiten. A ello se suman también los eventos masivos de concentración de masas como son las fiestas patronales de cada localidad, las peregrinaciones a diferentes centros religiosos durante el año, las manifestaciones de diferente orden, día de muertos en los panteones municipales y ceremonias cívicas dentro del municipio; esto genera riesgos directos e indirectos en la población que merecen ser atendidos y resguardados.

MEDIDAS DE PREVENCIÓN Y ACTUACIÓN.

Como medida principal se trabaja en la concientización de la población a evitar el uso para casa habitación en lugares de riesgo, en segunda línea de acción es el acordonamiento en situaciones que representen un riesgo a la comunidad, la tercera línea de acción es el resguardo en los eventos masivos, con el fin de salvaguardar el entorno, la vida, bienes e integridad de quienes participan y la cuarta línea de trabajo es en caso que se requiera establecer evacuación de la población en situaciones de emergencia.



RESUMEN DEL CENSO POR LOCALIDAD DE REGISTROS DEL SUBSISTEMA PERTURBADORES DEL AFECTABLE Y DEL REGULADOR

LOCALIDAD	PERTURBADOR														AFECTABLE						REGULADOR				TOTAL	
	Asentamientos en Cavidades en el Subsuelo y en Minas a Cielo Abierto	Asentamientos en Pendientes y en Zonas Adyacentes con Problemas de Remoción o Deslizamientos de Tierra	Fallas, Fracturas, Agrietamientos y Hundimientos	Reporte de Eventos Hidrometeorológicos	Actividad Comercial	Estaciones de Servicio Expendios Clandestinos	Gaseras y Expendios Clandestinos	Industrias	Reporte de Eventos Químicos	Reporte de Incendios Forestales	Tiraderos de Basura y Rellenos Sanitarios	Asentamientos sobre Derechos de Vía	Reporte de Festividades	Reporte de Delitos	Centros Culturales	Centros Recreativos	Hospedaje	Instituciones Educativas y de Rehabilitación	Mercados Tianguis y Centrales de Abasto	Restaurantes	Templos	Centros de Respuesta Inmediata y Auxilio	Infraestructura Básica y Servicios Vitales	Instituciones de Salud y Laboratorios		Refugios temporales
1. SAN MIGUEL MIMIAPAN	2	2	0	0	2	0	1	0	0	0	1	0	1	0	1	7	0	16	0	1	9	0	1	2	0	46
2. SANTA MARÍA ZOLOTEPEC	1	8	3	1	5	0	1	2	0	0	1	11	0	0	1	8	0	21	0	2	5	1	7	1	2	81
3. SANTIAGO TEJOCOTILLOS	0	1	0	0	2	0	0	0	0	1	1	0	0	0	2	2	0	7	0	0	1	0	1	1	0	19
4. XONACATLÁN DE VICENCIO	0	0	0	1	35	1	1	5	3	0	0	3	4	0	3	5	5	25	4	5	13	2	9	12	4	140
5. SAN ANTONIO	2	0	0	0	2	3	0	3	1	0	0	6	0	0	1	2	4	6	0	4	2	1	5	0	0	42



SECCIÓN VI SUBSISTEMA AFECTABLE



VI.- SUBSISTEMA AFECTABLE

Se trata de un sistema compuesto por el hombre y su entorno físico, incluye a la población, los elementos básicos de subsistencia; los bienes materiales y la naturaleza, donde pueden materializarse los desastres al presentarse un agente perturbador. Es decir, un sistema afectable puede ser cualquier comunidad o asentamiento, área productiva o ambiente humano; el impacto es cualquier incidencia de un agente o suceso perturbador sobre el sistema afectable, produciendo efectos indeseables o daños de diversos tipos: Humanos, materiales, productivos, ecológicos y sociales.

Para identificar los sistemas de subsistencia deben considerarse las necesidades y los satisfactores básicos de los individuos, de los grupos y de la comunidad, tales como alimentación, abrigo, seguridad etc.

Se distinguen tres tipos de interrelación que permiten comprender el funcionamiento y desarrollo del asentamiento humano en condiciones normales ante las calamidades.

A).- Por dependencia: surge cuando un sistema de subsistencia es capaz de dislocar el funcionamiento normal de otro, lo que ocasiona una calamidad.

En el caso de la dependencia de la industria respecto del suministro de energía eléctrica, cuando ésta falla el sistema productivo se paraliza.

B)- Por efectos negativos: En este es necesario determinar y localizar los efectos negativos de los sistemas de subsistencia, es vital para impedir que se conviertan en desastre y para disminuir su capacidad de aumentar los efectos de otros desastres. Ejemplo de esto es el hundimiento del Centro histórico de la Ciudad de México por la sobre explotación de los mantos acuíferos.

C)- Por peligrosidad: Se presenta cuando algunos de los sistemas de subsistencia incluyen materiales o equipo que puedan provocar un desastre en caso de accidente.

Es necesario mencionar en este apartado la importancia del término VULNERABILIDAD que es la susceptibilidad de un agente afectable a ser alterado o de cambiar su estado normal ante el impacto de un agente perturbador.

REGISTROS ADMINISTRATIVOS DEL SUBSISTEMA AFECTABLE



Centros Culturales



**FACTORES
SOCIO-ORGANIZATIVOS**

CENTROS CULTURALES (8 Registros)

Municipio: <u>XONACATLAN</u>	042 Clave Municipio	Número consecutivo (identificador en el mapa) 1	MAPA 2 Número de Mapa
1.- DATOS GENERALES		2.- DATOS ESPECÍFICOS	
Fecha de la información: 02-OCT-2019 Localidad: SAN MIGUEL MIMIAPAN Sublocalidad: SAN PEDRO Categoría Administrativa: BARRIO Dirección: AV. MEXICO S/N CP:52070		Centro: BIBLIOTECA Nombre: BIBLIOTECA PUBLICA BONIFACIA HERNANDEZ ROMERO Capacidad: 60 PERSONAS Horario: 11:00 A 15:00 Y 16:00 A 18:00 HRS.	



Municipio: <u>XONACATLAN</u>	042 Clave Municipio	Número consecutivo (identificador en el mapa) 2	MAPA 24 Número de Mapa
1.- DATOS GENERALES		2.- DATOS ESPECÍFICOS	
Fecha de la información: 02-OCT-2019 Localidad: SANTA MARIA ZOLOTEPEC Sublocalidad: CENTRO Categoría Administrativa: DELEGACION Dirección: DEPORTIVA S/N CP:52060		Centro: BIBLIOTECA Nombre: BIBLIOTECA PÚBLICA LIC. MIGUEL GONZALEZ AVELAR Capacidad: 200 PERSONAS Horario: 09:00 A 17:00 HRS.	



Municipio: <u>XONACATLAN</u>	042 Clave Municipio	Número consecutivo (identificador en el mapa) 3	MAPA 22 Número de Mapa
1.- DATOS GENERALES		2.- DATOS ESPECÍFICOS	
Fecha de la información: 02-OCT-2019		Centro: BIBLIOTECA	
Localidad: SAN ANTONIO		Nombre: BIBLIOTECA PÚBLICA SOR JUANA INES DE LA CRUZ	
Sublocalidad: SAN ANTONIO		Capacidad: 80 PERSONAS	
Categoría Administrativa: DELEGACION		Horario: 11:00 A 18:00 HRS.	
Dirección: VICENTE GUERRERO S/N CP:52060			



Municipio: <u>XONACATLAN</u>	042 Clave Municipio	Número consecutivo (identificador en el mapa) 4	MAPA 14 Número de Mapa
1.- DATOS GENERALES		2.- DATOS ESPECÍFICOS	
Fecha de la información: 02-OCT-2019		Centro: BIBLIOTECA	
Localidad: SANTIAGO TEJOCOTILOS		Nombre: BIBLIOTECA PÚBLICA NEZAHUALCOYOTL	
Sublocalidad: CENTRO		Capacidad: 40 PERSONAS	
Categoría Administrativa: DELEGACION		Horario: 09:00 A 14:00 Y 15:00 A 17:00 HRS.	
Dirección: AVENIDA MEXICO S/N CP:52070			



Municipio: <u>XONACATLAN</u>	042 Clave Municipio	Número consecutivo (identificador en el mapa) 5	MAPA 34 Número de Mapa
1.- DATOS GENERALES		2.- DATOS ESPECÍFICOS	
Fecha de la información: 02-OCT-2019		Centro: CASA DE CULTURA	
Localidad: XONACATLAN DE VICENCIO		Nombre: CASA DE CULTURA XONACATLAN	
Sublocalidad: CENTRO		Capacidad: 300 PERSONAS	
Categoría Administrativa: CABECERA MUNICIPAL		Horario: 09:00 A 18:00 HRS.	
Dirección: 16 DE SEPTIEMBRE S/N CP:52060			



Municipio: <u>XONACATLAN</u>	042 Clave Municipio	Número consecutivo (identificador en el mapa) 6	MAPA 33 Número de Mapa
1.- DATOS GENERALES		2.- DATOS ESPECÍFICOS	
Fecha de la información: 02-OCT-2019		Centro: BIBLIOTECA	
Localidad: XONACATLAN DE VICENCIO		Nombre: QBP AMANDA TRUJILLO GONZALEZ	
Sublocalidad: CENTRO		Capacidad: 100 PERSONAS	
Categoría Administrativa: CABECERA MUNICIPAL		Horario: 09:00 A 18:00 HRS.	
Dirección: GUSTAVO A VICENCIO, S/N INTERIOR AUDITORIO MUNICIPAL CP:52060			



Municipio: <u>XONACATLAN</u>	042 Clave Municipio	Número consecutivo (identificador en el mapa) 7	MAPA 14 Número de Mapa
1.- DATOS GENERALES		2.- DATOS ESPECÍFICOS	
Fecha de la información: 02-OCT-2019		Centro: BIBLIOTECA DIGITAL	
Localidad: SANTIAGO TEJOCOTILOS		Nombre: BIBLIOTECA MÓDULO DÍGITAL NEZAHUALCOYOTL	
Sublocalidad: CENTRO		Capacidad: 25 PERSONAS	
Categoría Administrativa: DELEGACION		Horario: 09:00 A 14:00 Y 15:00 A 17:00 HRS.	
Dirección: AVENIDA MEXICO S/N CP:52070			



Municipio: <u>XONACATLAN</u>	042 Clave Municipio	Número consecutivo (identificador en el mapa) 8	MAPA 33 Número de Mapa
1.- DATOS GENERALES		2.- DATOS ESPECÍFICOS	
Fecha de la información: 02-OCT-2019		Centro: AUDITORIO	
Localidad: XONACATLAN DE VICENCIO		Nombre: AUDITORIO MUNICIPAL	
Sublocalidad: CENTRO		Capacidad: 300 PERSONAS	
Categoría Administrativa: CABECERA MUNICIPAL		Horario: 09:00 A 18:00 HRS.	
Dirección: GUSTAVO A VICENCIO S/N CP:52060			





Centros Recreativos



FACTORES
SOCIO-ORGANIZATIVOS

CENTROS RECREATIVOS (24 Registros)

Municipio: XONACATLAN	042 Clave Municipio	Número consecutivo (identificador en el mapa) 1	MAPA 2 Número de Mapa												
1.- DATOS GENERALES		2.- DATOS ESPECÍFICOS													
Fecha de la información: 01-OCT-2019 Localidad: SAN MIGUEL MIMIAPAN Sublocalidad: SAN PEDRO Categoría Administrativa: BARRIO Dirección: GUSTAVO BAZ PRADA S/N CP: 52070		Nombre: BALNEARIO "DR GUSTAVO BAZ PRADA" Capacidad: 500 PERSONAS Días laborables: LUNES A DOMINGO Horario: 09:00 A 18:00 HRS. Instalaciones con las que cuenta: ALBERCA Y JARDINES, CANCHAS DE BASQUETBOL, CAPILLA Temporada: MARZO, ABRIL Combustibles <table border="1"> <tr> <td>Nombre:</td> <td>NO</td> <td>NO</td> </tr> <tr> <td>Tanques:</td> <td>0</td> <td>0</td> </tr> <tr> <td>Capacidad:</td> <td>0</td> <td>0</td> </tr> <tr> <td>Total (Lts):</td> <td>0</td> <td>0</td> </tr> </table>		Nombre:	NO	NO	Tanques:	0	0	Capacidad:	0	0	Total (Lts):	0	0
Nombre:	NO	NO													
Tanques:	0	0													
Capacidad:	0	0													
Total (Lts):	0	0													



Municipio: XONACATLAN	042 Clave Municipio	Número consecutivo (identificador en el mapa) 2	MAPA 5 Número de Mapa												
1.- DATOS GENERALES		2.- DATOS ESPECÍFICOS													
Fecha de la información: 01-OCT-2019 Localidad: SAN MIGUEL MIMIAPAN Sublocalidad: BARRIO DE GUADALUPE Categoría Administrativa: BARRIO Dirección: GUSTAVO BAZ S/N CP: 52070		Nombre: CAMPO DE FUTBOL "MEXICO 86" Capacidad: 500 PERSONAS Días laborables: SABADO Y DOMINGO Horario: 08:00 A 18:00 HRS. Instalaciones con las que cuenta: GRADAS Temporada: TODO EL AÑO Combustibles <table border="1"> <tr> <td>Nombre:</td> <td>NO</td> <td>NO</td> </tr> <tr> <td>Tanques:</td> <td>0</td> <td>0</td> </tr> <tr> <td>Capacidad:</td> <td>0</td> <td>0</td> </tr> <tr> <td>Total (Lts):</td> <td>0</td> <td>0</td> </tr> </table>		Nombre:	NO	NO	Tanques:	0	0	Capacidad:	0	0	Total (Lts):	0	0
Nombre:	NO	NO													
Tanques:	0	0													
Capacidad:	0	0													
Total (Lts):	0	0													



Municipio: XONACATLAN	042 Clave Municipio	Número consecutivo (identificador en el mapa) 3	MAPA 10 Número de Mapa
1.- DATOS GENERALES		2.- DATOS ESPECÍFICOS	
Fecha de la información: 01-OCT-2019 Localidad: SANTIAGO TEJOCOTILLOS Sublocalidad: LAS CANOAS Categoría Administrativa: PARAJE Dirección: 16 DE SEPTIEMBRE S/N CP: 52070		Nombre: CAMPO DE FUTBOL "SANTIAGO BERNABEU" Capacidad: 600 PERSONAS Días laborables: SABADO Y DOMINGO Horario: 08:00 A 18:00 HRS. Instalaciones con las que cuenta: CAMPO DE FUTBOL SOCCER Temporada: TODO EL AÑO Combustibles	
		Nombre:	NO
		Tanques:	0
		Capacidad:	0
		Total (Lts):	0



Municipio: XONACATLAN	042 Clave Municipio	Número consecutivo (identificador en el mapa) 4	MAPA 24 Número de Mapa
1.- DATOS GENERALES		2.- DATOS ESPECÍFICOS	
Fecha de la información: 01-OCT-2019 Localidad: SANTA MARIA ZOLOTEPEC Sublocalidad: CENTRO Categoría Administrativa: DELEGACIÓN Dirección: PRIVADA OJO DE AGUA CP: 52060		Nombre: CANCHA PROFESIONAL DE FUTBOL "LUMA SPORT" Capacidad: 1000 PERSONAS Días laborables: LUNES A DOMINGO Horario: 08:00 A 16:00 HRS. Instalaciones con las que cuenta: CAPILLA, EXPLANADA EVENTOS Y GRADAS Temporada: TODO EL AÑO Combustibles	
		Nombre:	NO
		Tanques:	0
		Capacidad:	0
		Total (Lts):	0



Municipio: XONACATLAN	042 Clave Municipio	Número consecutivo (identificador en el mapa) 5	MAPA 24 Número de Mapa
1.- DATOS GENERALES		2.- DATOS ESPECÍFICOS	
Fecha de la información: 01-OCT-2019 Localidad: SANTA MARIA ZOLOTEPEC Sublocalidad: CENTRO Categoría Administrativa: DELEGACIÓN Dirección: DEPORTIVA S/N CP: 52060		Nombre: CAMPO DE FUTBOL "CAMPO AZTECA" Capacidad: 1500 PERSONAS Días laborables: LUNES A DOMINGO Horario: 08:00 A 18:00 HRS. Instalaciones con las que cuenta: CAMPO DE FUTBOL, GRADAS, VESTIDORES Y TIENDA Temporada: TODO EL AÑO <u>Combustibles</u>	
		Nombre:	NO
		Tanques:	0
		Capacidad:	0
		Total (Lts):	0




Municipio: XONACATLAN	042 Clave Municipio	Número consecutivo (identificador en el mapa) 6	MAPA 32 Número de Mapa
1.- DATOS GENERALES		2.- DATOS ESPECÍFICOS	
Fecha de la información: 01-OCT-2019 Localidad: XONACATLAN DE VICENCIO Sublocalidad: CENTRO Categoría Administrativa: CABECERA MUNICIPAL Dirección: MELCHOR OCAMPO S/N CP: 52060		Nombre: CAMPO DE FUTBOL "GUSTAVO A VICENCIO" Capacidad: 2000 PERSONAS Días laborables: SABADO Y DOMINGO Horario: 08:00 A 18:00 HRS. Instalaciones con las que cuenta: CAMPO DE FÚTBOL SOCCER Temporada: TODO EL AÑO <u>Combustibles</u>	
		Nombre:	NO
		Tanques:	0
		Capacidad:	0
		Total (Lts):	0



Municipio: XONACATLAN	042 Clave Municipio	Número consecutivo (identificador en el mapa) 7	MAPA 33 Número de Mapa
1.- DATOS GENERALES		2.- DATOS ESPECÍFICOS	
Fecha de la información: 01-OCT-2019 Localidad: XONACATLAN DE VICENCIO Sublocalidad: LA JARDONA Categoría Administrativa: COLONIA Dirección: ORIENTE 3 S/N CP: 52060		Nombre: UNIDAD DEPORTIVA "TIERRA Y LIBERTAD" Capacidad: 1500 PERSONAS Días laborables: LUNES A DOMINGO Horario: 08:00 A 18:00 HRS. Instalaciones con las que cuenta: CAMPO DE FÚTBOL SOCCER, GRADAS, CANCHA DE BASQUET-BALL, CANCHA DE FRONTÓN, PISTA DE ATLETISMO Temporada: TODO EL AÑO Combustibles	
		Nombre:	NO
		Tanques:	0
		Capacidad:	0
		Total (Lts):	0



Municipio: XONACATLAN	042 Clave Municipio	Número consecutivo (identificador en el mapa) 8	MAPA 12 Número de Mapa
1.- DATOS GENERALES		2.- DATOS ESPECÍFICOS	
Fecha de la información: 01-OCT-2019 Localidad: SANTA MARIA ZOLOTEPEC Sublocalidad: LA CAÑADA Categoría Administrativa: BARRIO Dirección: DESVIACION A MIMIAPAN CP: 52060		Nombre: CAMPO DE FUTBOL "12 DE DICIEMBRE" Capacidad: 600 PERSONAS Días laborables: SABADO Y DOMINGO Horario: 08:00 A 18:00 HRS. Instalaciones con las que cuenta: CAMPO DE FÚTBOL SOCCER Temporada: TODO EL AÑO Combustibles	
		Nombre:	NO
		Tanques:	0
		Capacidad:	0
		Total (Lts):	0



Municipio: XONACATLAN	042 Clave Municipio	Número consecutivo (identificador en el mapa) 9	MAPA 24 Número de Mapa
1.- DATOS GENERALES		2.- DATOS ESPECÍFICOS	
Fecha de la información: 01-OCT-2019 Localidad: SANTA MARIA ZOLOTEPEC Sublocalidad: CENTRO Categoría Administrativa: DELEGACION MUNICIPAL Dirección: DOMICILIO CONOCIDO S/N CP: 52060		Nombre: CENTRO RECREATIVO "BARRANCA DE RAMOS" Capacidad: 400 PERSONAS Días laborables: LUNES A DOMINGO Horario: 08:00 A 18:00 HRS. Instalaciones con las que cuenta: CANCHAS DE BASQUET-BALL, AREA DE JUEGOS Y AREA VERDE Temporada: TODO EL AÑO Combustibles	
		Nombre:	NO
		Tanques:	0
		Capacidad:	0
		Total (Lts):	0



Municipio: XONACATLAN	042 Clave Municipio	Número consecutivo (identificador en el mapa) 10	MAPA 27 Número de Mapa
1.- DATOS GENERALES		2.- DATOS ESPECÍFICOS	
Fecha de la información: 01-OCT-2019 Localidad: SANTA MARIA ZOLOTEPEC Sublocalidad: LA DEPORTIVA Categoría Administrativa: BARRIO Dirección: DOMICILIO CONOCIDO S/N CP: 52060		Nombre: UNIDAD DEPORTIVA "TEMAZANI" Capacidad: 600 PERSONAS Días laborables: LUNES A DOMINGO Horario: 08:00 A 18:00 HRS. Instalaciones con las que cuenta: CANCHA DE FUTBOL SOCCER, CANCHA DE FUTBOL 7, CANCHAS DE BASQUET-BALL, AREA DE JUEGOS Temporada: TODO EL AÑO Combustibles	
		Nombre:	NO
		Tanques:	0
		Capacidad:	0
		Total (Lts):	0



Municipio: XONACATLAN	042 Clave Municipio	Número consecutivo (identificador en el mapa) 11	MAPA 34 Número de Mapa
1.- DATOS GENERALES		2.- DATOS ESPECÍFICOS	
Fecha de la información: 01-OCT-2019 Localidad: XONACATLAN DE VICENCIO Sublocalidad: CENTRO Categoría Administrativa: CABECERA MUNICIPAL Dirección: CALLEJON NIÑOS HEROES S/N CP: 52060		Nombre: CLUB DEPORTIVO "SPORT HOUSE" Capacidad: 400 PERSONAS Días laborables: LUNES A SABADO Horario: 06:00 A 20:00 HRS. Instalaciones con las que cuenta: GIMNASIO, ALBERCA, CANCHA DE FUTBOL 7 Temporada: TODO EL AÑO Combustibles	
		Nombre:	GAS L.P. NO
		Tanques:	1 0
		Capacidad:	300 0
		Total (Lts):	300 0



Municipio: XONACATLAN	042 Clave Municipio	Número consecutivo (identificador en el mapa) 12	MAPA 37 Número de Mapa
1.- DATOS GENERALES		2.- DATOS ESPECÍFICOS	
Fecha de la información: 01-OCT-2019 Localidad: XONACATLAN DE VICENCIO Sublocalidad: EMILIANO ZAPATA Categoría Administrativa: COLONIA Dirección: PONIENTE 3 S/N CP: 52060		Nombre: CAMPO DE FUTBOL "EL NUEVO" Capacidad: 150 PERSONAS Días laborables: LUNES A SABADO Horario: 06:00 A 20:00 HRS. Instalaciones con las que cuenta: CANCHA DE FUTBOL Y BASQUET-BALL Temporada: TODO EL AÑO Combustibles	
		Nombre:	NO NO
		Tanques:	0 0
		Capacidad:	0 0
		Total (Lts):	0 0



Municipio: XONACATLAN	042 Clave Municipio	Número consecutivo (identificador en el mapa) 13	MAPA 2 Número de Mapa
1.- DATOS GENERALES		2.- DATOS ESPECÍFICOS	
Fecha de la información: 01-OCT-2019 Localidad: SAN MIGUEL MIMIAPAN Sublocalidad: SAN PEDRO Categoría Administrativa: BARRIO Dirección: DOMICILIO CONOCIDO S/N CP: 52070		Nombre: CAMPO DE FUTBOL "SAN JUDITAS" Capacidad: 600 PERSONAS Días laborables: LUNES A SABADO Horario: 06:00 A 20:00 HRS. Instalaciones con las que cuenta: CAMPO DE FUTBOL SOCCER, GRADAS, VESTIDORES Y TIENDA Temporada: TODO EL AÑO Combustibles	
		Nombre:	NO
		Tanques:	0
		Capacidad:	0
		Total (Lts):	0



Municipio: XONACATLAN	042 Clave Municipio	Número consecutivo (identificador en el mapa) 14	MAPA 3 Número de Mapa
1.- DATOS GENERALES		2.- DATOS ESPECÍFICOS	
Fecha de la información: 01-OCT-2019 Localidad: SAN MIGUEL MIMIAPAN Sublocalidad: LA CUMBRE Categoría Administrativa: BARRIO Dirección: DOMICILIO CONOCIDO S/N CP: 52070		Nombre: CAMPO DE FUTBOL "LA CUMBRE" Capacidad: 400 PERSONAS Días laborables: SABADO Y DOMINGO Horario: 06:00 A 20:00 HRS. Instalaciones con las que cuenta: CAMPO DE FUTBOL SOCCER Y GRADAS Temporada: TODO EL AÑO Combustibles	
		Nombre:	NO
		Tanques:	0
		Capacidad:	0
		Total (Lts):	0



Municipio: XONACATLAN	042 Clave Municipio	Número consecutivo (identificador en el mapa) 15	MAPA 4 Número de Mapa												
1.- DATOS GENERALES		2.- DATOS ESPECÍFICOS													
Fecha de la información: 01-OCT-2019 Localidad: SAN MIGUEL MIMIAPAN Sublocalidad: EL POTRERO Categoría Administrativa: BARRIO Dirección: DOMICILIO CONOCIDO S/N CP: 52070		Nombre: CENTRO RECREATIVO "PARAJE EL CONEJO" Capacidad: 200 PERSONAS Días laborables: SABADO Y DOMINGO Horario: 10:00 A 17:00 HRS. Instalaciones con las que cuenta: ALBERCAS, AREA VERDE, ASADORES Temporada: MARZO, AGOSTO, DICIEMBRE Combustibles <table border="1"> <tr> <td>Nombre:</td> <td>NO</td> <td>NO</td> </tr> <tr> <td>Tanques:</td> <td>0</td> <td>0</td> </tr> <tr> <td>Capacidad:</td> <td>0</td> <td>0</td> </tr> <tr> <td>Total (Lts):</td> <td>0</td> <td>0</td> </tr> </table>		Nombre:	NO	NO	Tanques:	0	0	Capacidad:	0	0	Total (Lts):	0	0
Nombre:	NO	NO													
Tanques:	0	0													
Capacidad:	0	0													
Total (Lts):	0	0													



Municipio: XONACATLAN	042 Clave Municipio	Número consecutivo (identificador en el mapa) 16	MAPA 3 Número de Mapa												
1.- DATOS GENERALES		2.- DATOS ESPECÍFICOS													
Fecha de la información: 01-OCT-2019 Localidad: SAN MIGUEL MIMIAPAN Sublocalidad: LA CUMBRE Categoría Administrativa: BARRIO Dirección: AV. MEXICO S/N CP: 52070		Nombre: CANCHA DE FUTBOL 7 "CANCHA 2 CAMINOS" Capacidad: 200 PERSONAS Días laborables: LUNES A DOMINGO Horario: 18:00 A 22:00 HRS. Instalaciones con las que cuenta: CANCHA DE FUTBOL 7, BAÑOS, VESTIDORES, ALUMBRADO Temporada: TODO EL AÑO Combustibles <table border="1"> <tr> <td>Nombre:</td> <td>GAS L.P.</td> <td>NO</td> </tr> <tr> <td>Tanques:</td> <td>1</td> <td>0</td> </tr> <tr> <td>Capacidad:</td> <td>300</td> <td>0</td> </tr> <tr> <td>Total (Lts):</td> <td>300</td> <td>0</td> </tr> </table>		Nombre:	GAS L.P.	NO	Tanques:	1	0	Capacidad:	300	0	Total (Lts):	300	0
Nombre:	GAS L.P.	NO													
Tanques:	1	0													
Capacidad:	300	0													
Total (Lts):	300	0													



Municipio: XONACATLAN	042 Clave Municipio	Número consecutivo (identificador en el mapa) 17	MAPA 9 Número de Mapa
1.- DATOS GENERALES		2.- DATOS ESPECÍFICOS	
Fecha de la información: 01-OCT-2019 Localidad: SAN MIGUEL MIMIAPAN Sublocalidad: LA GONDA Categoría Administrativa: BARRIO Dirección: DOMICILIO CONOCIDO S/N CP: 52070		Nombre: PARQUE ECOTURISTICO "LA VEGA" Capacidad: 400 PERSONAS Días laborables: SABADO Y DOMINGO Horario: 09:00 A 18:00 HRS. Instalaciones con las que cuenta: GOTCHA, TIROLESA, ASADORES, BAÑO Temporada: MARZO, AGOSTO, DICIEMBRE Combustibles	
		Nombre:	NO
		Tanques:	0
		Capacidad:	0
		Total (Lts):	0




Municipio: XONACATLAN	042 Clave Municipio	Número consecutivo (identificador en el mapa) 18	MAPA 11 Número de Mapa
1.- DATOS GENERALES		2.- DATOS ESPECÍFICOS	
Fecha de la información: 01-OCT-2019 Localidad: SANTIAGO TEJOCOTILLOS Sublocalidad: PIPILEROS Categoría Administrativa: PARAJE Dirección: CALLE RODEO S/N CP: 52076		Nombre: RODEO "LOS PIPILEROS" Capacidad: 200 PERSONAS Días laborables: SABADO Y DOMINGO Horario: 15:00 A 22:00 HRS. Instalaciones con las que cuenta: RODEO, GRADAS Temporada: TODO EL AÑO Combustibles	
		Nombre:	NO
		Tanques:	0
		Capacidad:	0
		Total (Lts):	0



Municipio: XONACATLAN	042 Clave Municipio	Número consecutivo (identificador en el mapa) 19	MAPA 12 Número de Mapa
1.- DATOS GENERALES		2.- DATOS ESPECÍFICOS	
Fecha de la información: 01-OCT-2019 Localidad: SANTA MARIA ZOLOTEPEC Sublocalidad: LA CAÑADA Categoría Administrativa: BARRIO Dirección: DOMICILIO CONOCIDO S/N CP: 52060		Nombre: CAMPO DE FUTBOL "EL CAMPESTRE" Capacidad: 600 PERSONAS Días laborables: SABADO Y DOMINGO Horario: 08:00 A 18:00 HRS. Instalaciones con las que cuenta: CAMPO DE FÚTBOL SOCCER Temporada: TODO EL AÑO Combustibles	
		Nombre:	NO
		Tanques:	0
		Capacidad:	0
		Total (Lts):	0



Municipio: XONACATLAN	042 Clave Municipio	Número consecutivo (identificador en el mapa) 20	MAPA 27 Número de Mapa
1.- DATOS GENERALES		2.- DATOS ESPECÍFICOS	
Fecha de la información: 01-OCT-2019 Localidad: SANTA MARIA ZOLOTEPEC Sublocalidad: LA DEPORTIVA Categoría Administrativa: BARRIO Dirección: LA DEPORTIVA S/N CP: 52060		Nombre: CAMPO DE FUTBOL "EL OLÍMPICO" Capacidad: 400 PERSONAS Días laborables: SABADO Y DOMINGO Horario: 08:00 A 18:00 HRS. Instalaciones con las que cuenta: CAMPO DE FÚTBOL SOCCER, GRADAS Y VESTIDORES Temporada: TODO EL AÑO Combustibles	
		Nombre:	NO
		Tanques:	0
		Capacidad:	0
		Total (Lts):	0



Municipio: <u>XONACATLAN</u>	042 Clave Municipio	Número consecutivo (identificador en el mapa) 21	MAPA 24 Número de Mapa
1.- DATOS GENERALES		2.- DATOS ESPECÍFICOS	
Fecha de la información: 01-OCT-2019 Localidad: SANTA MARIA ZOLOTEPEC Sublocalidad: OJO DE AGUA Categoría Administrativa: BARRIO Dirección: CAMINO CERRO DE LAS PALMAS S/N CP: 52060		Nombre: CAMPO DE FUTBOL "CANCHA OJO DE AGUA" Capacidad: 600 PERSONAS Días laborables: SABADO Y DOMINGO Horario: 08:00 A 18:00 HRS. Instalaciones con las que cuenta: CAMPO DE FÚTBOL SOCCER Temporada: TODO EL AÑO Combustibles	
		Nombre:	NO
		Tanques:	0
		Capacidad:	0
		Total (Lts):	0




Municipio: <u>XONACATLAN</u>	042 Clave Municipio	Número consecutivo (identificador en el mapa) 22	MAPA 22 Número de Mapa
1.- DATOS GENERALES		2.- DATOS ESPECÍFICOS	
Fecha de la información: 01-OCT-2019 Localidad: SAN ANTONIO Sublocalidad: SAN ANTONIO Categoría Administrativa: DELEGACIÓN Dirección: CARR. TOLUCA-NAUCALPAN KM 47 ESQ CALLE SAN ANTONIO CP: 52060		Nombre: CAMPO DE FUTBOL "LA BOMBONERA" Capacidad: 1500 PERSONAS Días laborables: SABADO Y DOMINGO Horario: 08:00 A 18:00 HRS. Instalaciones con las que cuenta: CAMPO DE FUTBOL SOCCER Y CANCHA DE ENTRENAMIENTO Temporada: TODO EL AÑO Combustibles	
		Nombre:	NO
		Tanques:	0
		Capacidad:	0
		Total (Lts):	0



Municipio: XONACATLAN	042 Clave Municipio	Número consecutivo (identificador en el mapa) 23	MAPA 22 Número de Mapa
1.- DATOS GENERALES		2.- DATOS ESPECÍFICOS	
Fecha de la información: 01-OCT-2019 Localidad: SAN ANTONIO Sublocalidad: SAN ANTONIO Categoría Administrativa: DELEGACIÓN Dirección: VICENTE GUERRERO #17 ESQ MARIANO MATAMOROS CP: 52060		Nombre: ALBERCAS "BAÑOS KEYCO" Capacidad: 50 PERSONAS Días laborables: LUNES A DOMINGO Horario: 6:00 A 20:00 HRS. Instalaciones con las que cuenta: REGADERAS CON VAPOR, VAPOR GENERAL, MODULO SANITARIO, CALDERAS Temporada: TODO EL AÑO Combustibles	
		Nombre: COMBUSTOLEO	GAS L.P
		Tanques: 1	1
		Capacidad: 6000	300
		Total (Lts): 6000	300



Municipio: XONACATLAN	042 Clave Municipio	Número consecutivo (identificador en el mapa) 24	MAPA 36 Número de Mapa
1.- DATOS GENERALES		2.- DATOS ESPECÍFICOS	
Fecha de la información: 01-OCT-2019 Localidad: XONACATLAN DE VICENCIO Sublocalidad: LA JARDONA Categoría Administrativa: COLONIA Dirección: PROLONGACION 16 DE SEPTIEMBRE S/N CP: 52060		Nombre: PISTA DE EVENTOS "MAJESTUOSA PISTA BUENOS AIRES" Capacidad: 500 PERSONAS Días laborables: VIERNES A DOMINGO Horario: 17:00 A 22:00 HRS. Instalaciones con las que cuenta: EXPLANADA Temporada: TODO EL AÑO Combustibles	
		Nombre: NO	NO
		Tanques: 0	0
		Capacidad: 0	0
		Total (Lts): 0	0






Hospedaje



**FACTORES
SOCIO-ORGANIZATIVOS**

HOSPEDAJE (9 Registro)

Municipio: XONACATLAN Clave Municipio: 042	Número consecutivo (identificador en el mapa): 1	MAPA 33 Número de Mapa
1.- DATOS GENERALES		2.- DATOS ESPECÍFICOS
Fecha de la información: 14-OCT-2019 Localidad: XONACATLAN DE VICENCIO Sublocalidad: CENTRO Categoría Administrativa: CABECERA MUNICIPAL Dirección: 5 DE FEBRERO No. 46 CP: 52060	Nombre: POSADA FAMILIAR RIO Categoría: ECONOMICA No. de habitaciones: 25 Instalaciones con las que cuenta: RECEPCION, ESTACIONAMIENTO Temporada de mayor afluencia: TODO EL AÑO <u>Combustibles</u> Nombre:: GAS LP NO Tanques: 1 0 Capacidad: 1000 0 Total (Lts): 1000 0	




Municipio: XONACATLAN Clave Municipio: 042	Número consecutivo (identificador en el mapa): 2	MAPA 35 Número de Mapa
1.- DATOS GENERALES		2.- DATOS ESPECÍFICOS
Fecha de la información: 14-OCT-2019 Localidad: XONACATLAN DE VICENCIO Sublocalidad: EMILIANO ZAPATA Categoría Administrativa: COLONIA Dirección: CARRETERA AMOMOLULCO-IXTLAHUACA S/N CP: 52060	Nombre: VILLA SORIANO Categoría: DOS ESTRELLAS No. de habitaciones: 9 Instalaciones con las que cuenta: RECEPCION, ESTACIONAMIENTO Temporada de mayor afluencia: TODO EL AÑO <u>Combustibles</u> Nombre:: GAS LP NO Tanques: 1 0 Capacidad: 1000 0 Total (Lts): 1000 0	



Municipio: XONACATLAN Clave Municipio: 042	Número consecutivo (identificador en el mapa): 3	MAPA 33 Número de Mapa												
1.- DATOS GENERALES		2.- DATOS ESPECÍFICOS												
Fecha de la información: 14-OCT-2019 Localidad: XONACATLAN DE VICENCIO Sublocalidad: CENTRO Categoría Administrativa: CABECERA MUNICIPAL Dirección: TOLUCA NAUCALPAN KM 47.5 CP: 52060	Nombre: POSADA FAMILIAR CHARLY Categoría: ECONOMICA No. de habitaciones: 12 Instalaciones con las que cuenta: RECEPCION, ESTACIONAMIENTO Temporada de mayor afluencia: TODO EL AÑO <u>Combustibles</u> <table border="1"> <tr> <td>Nombre::</td> <td>GAS LP</td> <td>NO</td> </tr> <tr> <td>Tanques:</td> <td>1</td> <td>0</td> </tr> <tr> <td>Capacidad:</td> <td>300</td> <td>0</td> </tr> <tr> <td>Total (Lts):</td> <td>300</td> <td>0</td> </tr> </table>		Nombre::	GAS LP	NO	Tanques:	1	0	Capacidad:	300	0	Total (Lts):	300	0
Nombre::	GAS LP	NO												
Tanques:	1	0												
Capacidad:	300	0												
Total (Lts):	300	0												



Municipio: XONACATLAN Clave Municipio: 042	Número consecutivo (identificador en el mapa): 4	MAPA 22 Número de Mapa												
1.- DATOS GENERALES		2.- DATOS ESPECÍFICOS												
Fecha de la información: 14-OCT-2019 Localidad: SAN ANTONIO Sublocalidad: SAN ANTONIO Categoría Administrativa: DELEGACIÓN Dirección: VICENTE GUERRERO No. 186 CP: 52060	Nombre: HOTEL SAN ANTONIO Categoría: TRES ESTRELLAS No. de habitaciones: 20 Instalaciones con las que cuenta: RECEPCION, ESTACIONAMIENTO Temporada de mayor afluencia: TODO EL AÑO <u>Combustibles</u> <table border="1"> <tr> <td>Nombre::</td> <td>GAS LP</td> <td>NO</td> </tr> <tr> <td>Tanques:</td> <td>2</td> <td>0</td> </tr> <tr> <td>Capacidad:</td> <td>500</td> <td>0</td> </tr> <tr> <td>Total (Lts):</td> <td>1000</td> <td>0</td> </tr> </table>		Nombre::	GAS LP	NO	Tanques:	2	0	Capacidad:	500	0	Total (Lts):	1000	0
Nombre::	GAS LP	NO												
Tanques:	2	0												
Capacidad:	500	0												
Total (Lts):	1000	0												




Municipio: XONACATLAN	042 Clave Municipio	Número consecutivo (identificador en el mapa) 5	MAPA 36 Número de Mapa
1.- DATOS GENERALES		2.- DATOS ESPECÍFICOS	
Fecha de la información: 14-OCT-2019 Localidad: XONACATLAN DE VICENCIO Sublocalidad: LA JARDONA Categoría Administrativa: COLONIA Dirección: TOLUCA NAUCALPAN KM 49 CP: 52060		Nombre: MOTEL PARTENON Categoría: ECONOMICA No. de habitaciones: 62 Instalaciones con las que cuenta: RECEPCION, ESTACIONAMIENTO, LAVANDERIA Y COCINA Temporada de mayor afluencia: TODO EL AÑO <u>Combustibles</u>	
		Nombre::	GAS LP NO
		Tanques:	2 0
		Capacidad:	1000 0
		Total (Lts):	2000 0




Municipio: XONACATLAN	042 Clave Municipio	Número consecutivo (identificador en el mapa) 6	MAPA 35 Número de Mapa
1.- DATOS GENERALES		2.- DATOS ESPECÍFICOS	
Fecha de la información: 14-OCT-2019 Localidad: XONACATLAN DE VICENCIO Sublocalidad: XONACATLAN DE VICENCIO Categoría Administrativa: CABECERA MUNICIPAL Dirección: CARRETERA AMOMOLULCO-IXTLAHUACA S/N CP: 52060		Nombre: AUTO HOTEL HACIENDA Categoría: ECONOMICA No. de habitaciones: 25 Instalaciones con las que cuenta: RECEPCION, ESTACIONAMIENTO Temporada de mayor afluencia: TODO EL AÑO <u>Combustibles</u>	
		Nombre::	GAS LP NO
		Tanques:	1 0
		Capacidad:	500 0
		Total (Lts):	500 0



Municipio: XONACATLAN 042 Clave Municipio	Número consecutivo (identificador en el mapa) 7	MAPA 23 Número de Mapa
1.- DATOS GENERALES	2.- DATOS ESPECÍFICOS	
Fecha de la información: 14-OCT-2019 Localidad: SAN ANTONIO Sublocalidad: SAN ANTONIO Categoría Administrativa: DELEGACIÓN Dirección: VICENTE GUERRERO No. 74 CP: 52060	Nombre: MOTEL H20 SUITES Categoría: ECONOMICA No. de habitaciones: 20 Instalaciones con las que cuenta: RECEPCION, ESTACIONAMIENTO, BODEGA Y LAVANDERIA Temporada de mayor afluencia: TODO EL AÑO <u>Combustibles</u> Nombre:: GAS LP NO Tanques: 1 0 Capacidad: 5000 0 Total (Lts): 5000 0	



Municipio: XONACATLAN 042 Clave Municipio	Número consecutivo (identificador en el mapa) 8	MAPA 23 Número de Mapa
1.- DATOS GENERALES	2.- DATOS ESPECÍFICOS	
Fecha de la información: 14-OCT-2019 Localidad: SAN ANTONIO Sublocalidad: SAN ANTONIO Categoría Administrativa: DELEGACIÓN Dirección: CARRETEREA A JILOTZINGO S/N CP: 52060	Nombre: MOTEL AVENTURA Categoría: TRES ESTRELLAS No. de habitaciones: 20 Instalaciones con las que cuenta: RECEPCION, ESTACIONAMIENTO Y LAVANDERIA Temporada de mayor afluencia: TODO EL AÑO <u>Combustibles</u> Nombre:: GAS LP NO Tanques: 1 0 Capacidad: 500 0 Total (Lts): 500 0	



Municipio: <u>XONACATLAN</u>	<u>042</u> Clave Municipio	Número consecutivo (identificador en el mapa) 9	<u>MAPA 23</u> Número de Mapa												
1.- DATOS GENERALES		2.- DATOS ESPECÍFICOS													
Fecha de la información: 14-OCT-2019 Localidad: SAN ANTONIO Sublocalidad: SAN ANTONIO Categoría Administrativa: DELEGACIÓN Dirección: VICENTE GUERRERO #72 CP: 52060		Nombre: MOTEL UNLIMITED Categoría: ECONOMICA No. de habitaciones: 6 Instalaciones con las que cuenta: RECEPCION, ESTACIONAMIENTO Temporada de mayor afluencia: TODO EL AÑO <u>Combustibles</u> <table border="1"> <tr> <td>Nombre::</td> <td>GAS LP</td> <td>NO</td> </tr> <tr> <td>Tanques:</td> <td>1</td> <td>0</td> </tr> <tr> <td>Capacidad:</td> <td>500</td> <td>0</td> </tr> <tr> <td>Total (Lts):</td> <td>500</td> <td>0</td> </tr> </table>		Nombre::	GAS LP	NO	Tanques:	1	0	Capacidad:	500	0	Total (Lts):	500	0
Nombre::	GAS LP	NO													
Tanques:	1	0													
Capacidad:	500	0													
Total (Lts):	500	0													





Instituciones Educativas y de Rehabilitación



**FACTORES
SOCIO-ORGANIZATIVOS**

INSTITUCIONES EDUCATIVAS Y DE REHABILITACIÓN (87 Registros)

Municipio: XONACATLAN	042 Clave Municipio	Número consecutivo (identificador en el mapa) 1	MAPA 34 Número de Mapa
1.- DATOS GENERALES		2.- DATOS ESPECÍFICOS	
Fecha de la información: 20-SEPT-2019	Localidad: XONACATLAN DE VICENCIO	Escolaridad: ESTANCIA INFANTIL Nombre: CREATIVE THE KIDS	Tipo: PRIVADA Nivel: BÁSICO
Sublocalidad: CENTRO	Categoría Administrativa: CABECERA MUNICIPAL	Clave del centro de trabajo (CCT): SCIAN 624411	Categoría: ESCUELA
Dirección: 5 DE FEBRERO S/N	CP:52060	Turno: X --- ---	Horario: 07:00 A 18:00 0 0
		Aulas: 3 0 0	Alumnos: 28 0 0
		Docentes: 3 0 0	Personal diverso: 1 0 0
		Número de internos: 0	Instalaciones con las que cuenta: MODULO SANITARIO, COMEDOR, PATIO DE JUEGOS



Municipio: XONACATLAN	042 Clave Municipio	Número consecutivo (identificador en el mapa) 2	MAPA 21 Número de Mapa
1.- DATOS GENERALES		2.- DATOS ESPECÍFICOS	
Fecha de la información: 20-SEPT-2019	Localidad: SAN ANTONIO	Escolaridad: ESTANCIA INFANTIL Nombre: MI PRIMER PASITO	Tipo: PRIVADA Nivel: BÁSICO
Sublocalidad: SAN ANTONIO	Categoría Administrativa: DELEGACION	Clave del centro de trabajo (CCT): S/D	Categoría: ESCUELA
Dirección: NUEVA ERA No. 4	CP:52060	Turno: X --- ---	Horario: 08:00 A 16:00 0 0
		Aulas: 3 0 0	Alumnos: 23 0 0
		Docentes: 3 0 0	Personal diverso: 1 0 0
		Número de internos: 0	Instalaciones con las que cuenta: MODULO SANITARIO, COMEDOR



Municipio: XONACATLAN	042 Clave Municipio	Número consecutivo (identificador en el mapa) 3	MAPA 31 Número de Mapa
1.- DATOS GENERALES		2.- DATOS ESPECÍFICOS	
Fecha de la información: 20-SEPT-2019	Localidad: XONACATLAN DE VICENCIO	Escolaridad: ESTANCIA INFANTIL Nombre: CITLALMINA	
Sublocalidad: CENTRO	Categoría Administrativa: CABECERA MUNICIPAL	Tipo: PUBLICA Nivel: BÁSICO Clave del centro de trabajo (CCT): S/D Categoría: ESCUELA	
Dirección: CERRADA DOLORES No. 9	CP:52060	Turno: X --- --- Horario: 08:00 A 16:00 0 0 Aulas: 2 0 0 Alumnos: 22 0 0 Docentes: 4 0 0 Personal diverso: 0 0 0 Número de internos 0	
		Instalaciones con las que cuenta: COMEDOR, FILTRO, PATIO JUEGOS, BODEGA Y MODULO SANITARIO	



Municipio: XONACATLAN	042 Clave Municipio	Número consecutivo (identificador en el mapa) 4	MAPA 2 Número de Mapa
1.- DATOS GENERALES		2.- DATOS ESPECÍFICOS	
Fecha de la información: 20-SEPT-2019	Localidad: SAN MIGUEL MIMIAPAN	Escolaridad: ESTANCIA INFANTIL Nombre: INSTITUTO MIS PRIMEROS PASOS KIDS	
Sublocalidad: SAN PEDRO	Categoría Administrativa: BARRIO	Tipo: INDEPENDIENTE Nivel: BÁSICO Clave del centro de trabajo (CCT): S/D Categoría: ESCUELA	
Dirección: AVENIDA MEXICO NO. 12	CP:52060	Turno: X --- --- Horario: 08:00 A 16:00 0 0 Aulas: 2 0 0 Alumnos: 21 0 0 Docentes: 2 0 0 Personal diverso: 0 0 0 Número de internos 0	
		Instalaciones con las que cuenta: COCINA, COMEDOR, FILTRO Y MODULO SANITARIO	



Municipio: XONACATLAN	042 Clave Municipio	Número consecutivo (identificador en el mapa) 5	MAPA 16 Número de Mapa
1.- DATOS GENERALES		2.- DATOS ESPECÍFICOS	
Fecha de la información: 20-SEPT-2019	Localidad: SANTIAGO TEJOCOTILLOS	Escolaridad: PREESCOLAR Nombre: JOSE ANTONIO ALZATE CONAFE	Tipo: PUBLICA Nivel: BÁSICO
Sublocalidad: EL RANCHO	Categoría Administrativa: BARRIO	Clave del centro de trabajo (CCT): S/D	Categoría: ESCUELA
Dirección: CAMINO DIAMANTES S/N	CP:52070	Turno: X --- ---	Horario: 09:00 A 13:30 0 0
		Aulas: 2 0 0	Alumnos: 35 0 0
		Docentes: 2 0 0	Personal diverso: 0 0 0
		Número de internos: 0	Instalaciones con las que cuenta: MODULO SANITARIO, DIRECCION



Municipio: XONACATLAN	042 Clave Municipio	Número consecutivo (identificador en el mapa) 6	MAPA 31 Número de Mapa
1.- DATOS GENERALES		2.- DATOS ESPECÍFICOS	
Fecha de la información: 20-SEPT-2019	Localidad: SANTA MARIA ZOLOTEPEC	Escolaridad: PREESCOLAR Nombre: 20 DE NOVIEMBRE	Tipo: PUBLICA Nivel: BÁSICO
Sublocalidad: LOS LAURELES	Categoría Administrativa: BARRIO	Clave del centro de trabajo (CCT): 15EJN4646Y	Categoría: ESCUELA
Dirección: GIGANTE S/N	CP:52060	Turno: X --- ---	Horario: 08:30 A 13:30 0 0
		Aulas: 1 0 0	Alumnos: 16 0 0
		Docentes: 1 0 0	Personal diverso: 0 0 0
		Número de internos: 0	Instalaciones con las que cuenta: MODULO SANITARIO




Municipio: XONACATLAN	042 Clave Municipio	Número consecutivo (identificador en el mapa) 7	MAPA 35 Número de Mapa
1.- DATOS GENERALES		2.- DATOS ESPECÍFICOS	
Fecha de la información: 20-SEPT-2019	Localidad: SANTA MARIA ZOLOTEPEC	Escolaridad: PREESCOLAR Nombre: 5 DE MAYO	Tipo: PÚBLICA Nivel: BÁSICO
Sublocalidad: 5 DE MAYO	Categoría Administrativa: COLONIA	Clave del centro de trabajo (CCT): 15EJN4636R	Categoría: ESCUELA
Dirección: DOMICILIO CONOCIDO S/N	CP:52060	Turno: X --- ---	Horario: 08:30 A 13:30 0 0
		Aulas: 1 0 0	Alumnos: 15 0 0
		Docentes: 1 0 0	Personal diverso: 0 0 0
		Número de internos: 0	Instalaciones con las que cuenta: MODULO SANITARIO, DIRECCION



Municipio: XONACATLAN	042 Clave Municipio	Número consecutivo (identificador en el mapa) 8	MAPA 2 Número de Mapa
1.- DATOS GENERALES		2.- DATOS ESPECÍFICOS	
Fecha de la información: 20-SEPT-2019	Localidad: SAN MIGUEL MIMIAPAN	Escolaridad: PREESCOLAR Nombre: AGUSTIN YAÑEZ	Tipo: PÚBLICA Nivel: BÁSICO
Sublocalidad: SAN PEDRO	Categoría Administrativa: BARRIO	Clave del centro de trabajo (CCT): 15EJN0429I	Categoría: ESCUELA
Dirección: AGUSTIN YAÑEZ #6	CP:52060	Turno: X --- ---	Horario: 08:30 A 13:30 0 0
		Aulas: 6 0 0	Alumnos: 111 0 0
		Docentes: 6 0 0	Personal diverso: 2 0 0
		Número de internos: 0	Instalaciones con las que cuenta: MODULO SANITARIO, SALON DE USOS MULTIPLES, AREA JUEGOS Y DIRECCION



Municipio: XONACATLAN	042	Número consecutivo (identificador en el mapa) 9	MAPA 31
	Clave Municipio		Número de Mapa
1.- DATOS GENERALES		2.- DATOS ESPECÍFICOS	
Fecha de la información: 20-SEPT-2019		Escolaridad: PREESCOLAR	
		Nombre: AMADO NERVO	
Localidad: XONACATLAN DE VICENCIO		Tipo: PÚBLICA	Nivel: BÁSICO
		Clave del centro de trabajo (CCT): 15EJN0043F	
Sublocalidad: CENTRO		Categoría: ESCUELA	
Categoría Administrativa: CABECERA MUNICIPAL		Turno: X	---
		Horario: 08:30 A 13:30	0
Dirección: CERRADA FRANCISCO I MADERO S/N		Aulas: 8	0
		Alumnos: 220	0
		Docentes: 8	0
		Personal diverso: 5	0
		Número de internos: 0	0
	CP:52060	Instalaciones con las que cuenta: MODULO SANITARIO, DIRECCION, SALON DE USOS MULTIPLES Y BIBLIOTECA	



Municipio: XONACATLAN	042	Número consecutivo (identificador en el mapa) 10	MAPA 17
	Clave Municipio		Número de Mapa
1.- DATOS GENERALES		2.- DATOS ESPECÍFICOS	
Fecha de la información: 20-SEPT-2019		Escolaridad: PREESCOLAR	
		Nombre: CELSO VICENCIO	
Localidad: SANTA MARIA ZOLOTEPEC		Tipo: PÚBLICA	Nivel: BÁSICO
		Clave del centro de trabajo (CCT): 15EJN0933Q	
Sublocalidad: EL CALVARIO		Categoría: ESCUELA	
Categoría Administrativa: COLONIA		Turno: X	---
		Horario: 08:30 A 13:30	0
Dirección: MARTIRES S/N		Aulas: 10	0
		Alumnos: 163	0
		Docentes: 9	0
		Personal diverso: 2	0
		Número de internos: 0	0
	CP:52060	Instalaciones con las que cuenta: MODULO SANITARIO, DIRECCION, SALON DE USOS MULTIPLES, TECHUMBRE, BODEGA Y BIBLIOTECA	



Municipio: XONACATLAN	042 Clave Municipio	Número consecutivo (identificador en el mapa) 11	MAPA 29 Número de Mapa
1.- DATOS GENERALES		2.- DATOS ESPECÍFICOS	
Fecha de la información: 20-SEPT-2019	Localidad: SANTA MARIA ZOLOTEPEC	Escolaridad: PREESCOLAR Nombre: ENRIQUE GONZALEZ MARTINZ	Tipo: PÚBLICA Nivel: BÁSICO
Sublocalidad: RANCHERIA DE DOLORES	Categoría Administrativa: SIN CATEGORIA	Clave del centro de trabajo (CCT): 15EJN0145C	Categoría: ESCUELA
Dirección: EMILIANO ZAPATA S/N	CP:52060	Turno: X --- ---	Horario: 08:30 A 13:30 0 0
		Aulas: 3 0 0	Alumnos: 76 0 0
		Docentes: 3 0 0	Personal diverso: 2 0 0
		Número de internos: 0	Instalaciones con las que cuenta: MODULO SANITARIO, DIRECCION Y BIBLIOTECA



Municipio: XONACATLAN	042 Clave Municipio	Número consecutivo (identificador en el mapa) 12	MAPA 32 Número de Mapa
1.- DATOS GENERALES		2.- DATOS ESPECÍFICOS	
Fecha de la información: 20-SEPT-2019	Localidad: XONACATLAN DE VICENCIO	Escolaridad: PREESCOLAR Nombre: FEDERICO FROEBEL	Tipo: PÚBLICA Nivel: BÁSICO
Sublocalidad: CENTRO	Categoría Administrativa: CABECERA MUNICIPAL	Clave del centro de trabajo (CCT): 15EJN0130A	Categoría: ESCUELA
Dirección: GUSTAVO BAZ No. 4	CP:52060	Turno: X --- ---	Horario: 08:00 A 15:00 0 0
		Aulas: 13 0 0	Alumnos: 320 0 0
		Docentes: 12 0 0	Personal diverso: 7 0 0
		Número de internos: 0	Instalaciones con las que cuenta: MODULO SANITARIO, DIRECCION, SALON DE USOS MULTIPLES Y BIBLIOTECA



Municipio: <u>XONACATLAN</u>	<u>042</u> Clave Municipio	Número consecutivo (identificador en el mapa) 13	MAPA 13
		Número de Mapa	
1.- DATOS GENERALES		2.- DATOS ESPECÍFICOS	
Fecha de la información: 20-SEPT-2019		Escolaridad: PREESCOLAR	
		Nombre: FRANCISCO GABILONDO SOLER	
Localidad: SAN MIGUEL MIMIAPAN		Tipo: PÚBLICA	Nivel: BÁSICO
		Clave del centro de trabajo (CCT): 165EJN3155D	
Sublocalidad: LOS MESONES		Categoría: ESCUELA	
		Turno: X	---
Categoría Administrativa: BARRIO		Horario: 08:30 A 13:30	0
		Aulas: 2	0
Dirección: DOMICILIO CONOCIDO S/N		Alumnos: 30	0
		Docentes: 1	0
		Personal diverso: 1	0
		Número de internos: 0	0
	CP: 52060	Instalaciones con las que cuenta: MODULO SANITARIO, DIRECCION	



Municipio: <u>XONACATLAN</u>	<u>042</u> Clave Municipio	Número consecutivo (identificador en el mapa) 14	MAPA 30
		Número de Mapa	
1.- DATOS GENERALES		2.- DATOS ESPECÍFICOS	
Fecha de la información: 20-SEPT-2019		Escolaridad: PREESCOLAR	
		Nombre: JOSE MARIA MORELOS Y PAVON	
Localidad: XONACATLAN DE VICENCIO		Tipo: PÚBLICA	Nivel: BÁSICO
		Clave del centro de trabajo (CCT): 15EJN4609U	
Sublocalidad: LA MANGA		Categoría: ESCUELA	
		Turno: X	---
Categoría Administrativa: PARAJE		Horario: 08:30 A 13:30	0
		Aulas: 4	0
Dirección: DOMICILIO CONOCIDO S/N		Alumnos: 30	0
		Docentes: 1	0
		Personal diverso: 2	0
		Número de internos: 0	0
	CP: 52060	Instalaciones con las que cuenta: MODULO SANITARIO, DIRECCION	




Municipio: XONACATLAN	042 Clave Municipio	Número consecutivo (identificador en el mapa) 15	MAPA 37
		Número de Mapa	
1.- DATOS GENERALES		2.- DATOS ESPECÍFICOS	
Fecha de la información: 20-SEPT-2019		Escolaridad: PREESCOLAR	
		Nombre: FRNACISCO M. DE OLAGUIBEL	
Localidad: XONACATLAN DE VICENCIO		Tipo: PÚBLICA	Nivel: BÁSICO
		Clave del centro de trabajo (CCT): 15EJN0526L	
Sublocalidad: EMILIANO ZAPATA		Categoría: ESCUELA	
Categoría Administrativa: COLONIA		Turno: X	---
		Horario: 08:30 A 13:30	0
		Aulas: 7	0
		Alumnos: 200	0
		Docentes: 10	0
		Personal diverso: 5	0
		Número de internos: 0	
	CP:52060	Instalaciones con las que cuenta: MODULO SANITARIO, DIRECCION Y BODEGA	



Municipio: XONACATLAN	042 Clave Municipio	Número consecutivo (identificador en el mapa) 16	MAPA 33
		Número de Mapa	
1.- DATOS GENERALES		2.- DATOS ESPECÍFICOS	
Fecha de la información: 20-SEPT-2019		Escolaridad: PREESCOLAR	
		Nombre: JOSEFA ORTIZ DE DOMINGUEZ	
Localidad: XONACATLAN DE VICENCIO		Tipo: PÚBLICA	Nivel: BÁSICO
		Clave del centro de trabajo (CCT): 15PJN6403N	
Sublocalidad: CENTRO		Categoría: ESCUELA	
Categoría Administrativa: CABECERA MUNICIPAL		Turno: X	---
		Horario: 08:30 A 13:30	0
		Aulas: 3	0
		Alumnos: 19	0
		Docentes: 3	0
		Personal diverso: 1	0
		Número de internos: 0	
	CP:52060	Instalaciones con las que cuenta: MODULO SANITARIO, DIRECCION	



Municipio: XONACATLAN	042 Clave Municipio	Número consecutivo (identificador en el mapa) 17	MAPA 20 Número de Mapa
1.- DATOS GENERALES		2.- DATOS ESPECÍFICOS	
Fecha de la información: 20-SEPT-2019		Escolaridad: PREESCOLAR	
Localidad: XONACATLAN DE VICENCIO		Nombre: LUIS GUTIERREZ LOPEZ	
Sublocalidad: ADOLFO LOPEZ MATEOS		Tipo: PÚBLICA	Nivel: BÁSICO
Categoría Administrativa: COLONIA		Clave del centro de trabajo (CCT): 15EJN32770	
Dirección: VIDA Y MOVIMIENTO No. 73		Categoría: ESCUELA	
		Turno: X	---
		Horario: 08:30 A 13:30	0
		Aulas: 3	0
		Alumnos: 70	0
		Docentes: 4	0
		Personal diverso: 1	0
		Número de internos: 0	0
	CP:52060	Instalaciones con las que cuenta: MODULO SANITARIO, DIRECCION	



Municipio: XONACATLAN	042 Clave Municipio	Número consecutivo (identificador en el mapa) 18	MAPA 24 Número de Mapa
1.- DATOS GENERALES		2.- DATOS ESPECÍFICOS	
Fecha de la información: 20-SEPT-2019		Escolaridad: PREESCOLAR	
Localidad: SANTA MARIA ZOLOTEPEC		Nombre: LUISA ISABEL CAMPOS DE JIMENEZ CANTU	
Sublocalidad: CENTRO		Tipo: PÚBLICA	Nivel: BÁSICO
Categoría Administrativa: DELEGACION		Clave del centro de trabajo (CCT): 15EJN3446T	
Dirección: AV. TOLUCA No. 26		Categoría: ESCUELA	
		Turno: X	---
		Horario: 08:30 A 13:30	0
		Aulas: 6	0
		Alumnos: 134	0
		Docentes: 6	0
		Personal diverso: 6	0
		Número de internos: 0	0
	CP:52060	Instalaciones con las que cuenta: MODULO SANITARIO, DIRECCION, BODEGA, COCINA Y BIBLIOTECA	



Municipio: XONACATLAN	042 Clave Municipio	Número consecutivo (identificador en el mapa) 19	MAPA 22 Número de Mapa
1.- DATOS GENERALES		2.- DATOS ESPECÍFICOS	
Fecha de la información: 20-SEPT-2019		Escolaridad: PREESCOLAR	
Localidad: SAN ANTONIO		Nombre: NARCISO BASSOLS	
Sublocalidad: SAN ANTONIO		Tipo: PÚBLICA	Nivel: BÁSICO
Categoría Administrativa: DELEGACION		Clave del centro de trabajo (CCT): 15EJN0050P	
Dirección: EMILIANO ZAPATA S/N		Categoría: ESCUELA	
		Turno: X	---
		Horario: 08:30 A 13:30	0
		Aulas: 7	0
		Alumnos: 172	0
		Docentes: 9	0
		Personal diverso: 5	0
		Número de internos: 0	
	CP:52060	Instalaciones con las que cuenta: MODULO SANITARIO, DIRECCION, SALON DE USOS MULTIPLES Y BODEGA	




Municipio: XONACATLAN	042 Clave Municipio	Número consecutivo (identificador en el mapa) 20	MAPA 8 Número de Mapa
1.- DATOS GENERALES		2.- DATOS ESPECÍFICOS	
Fecha de la información: 20-SEPT-2019		Escolaridad: PREESCOLAR	
Localidad: SAN MIGUEL MIMIAPAN		Nombre: NIÑOS HEROES	
Sublocalidad: SAN MIGUEL		Tipo: PÚBLICA	Nivel: BÁSICO
Categoría Administrativa: BARRIO		Clave del centro de trabajo (CCT): 15EJN3578K	
Dirección: DOMICILIO CONOCIDO S/N		Categoría: ESCUELA	
		Turno: X	---
		Horario: 08:30 A 13:30	0
		Aulas: 3	0
		Alumnos: 86	0
		Docentes: 3	0
		Personal diverso: 1	0
		Número de internos: 0	
	CP:52070	Instalaciones con las que cuenta: MODULO SANITARIO, DIRECCION	



Municipio: XONACATLAN	042 Clave Municipio	Número consecutivo (identificador en el mapa) 21	MAPA 19 Número de Mapa
1.- DATOS GENERALES		2.- DATOS ESPECÍFICOS	
Fecha de la información: 20-SEPT-2019	Localidad: SANTIAGO TEJOCOTILLOS	Escolaridad: PREESCOLAR	Nombre: NIÑOS HEROES CONAFE
Sublocalidad: LA CUESTA	Categoría Administrativa: BARRIO	Tipo: PÚBLICA	Nivel: BÁSICO
Dirección: AV, MEXICO S/N	CP:52070	Clave del centro de trabajo (CCT): 15EJN0915L	Categoría: ESCUELA
		Turno: X	---
		Horario: 08:30 A 13:30	0
		Aulas: 2	0
		Alumnos: 32	0
		Docentes: 1	0
		Personal diverso: 1	0
		Número de internos	0
		Instalaciones con las que cuenta:	MODULO SANITARIO, DIRECCION Y BODEGA




Municipio: XONACATLAN	042 Clave Municipio	Número consecutivo (identificador en el mapa) 22	MAPA 25 Número de Mapa
1.- DATOS GENERALES		2.- DATOS ESPECÍFICOS	
Fecha de la información: 20-SEPT-2019	Localidad: SANTA MARIA ZOLOTEPEC	Escolaridad: PREESCOLAR	Nombre: TIERRA Y LIBERTAD
Sublocalidad: LA LOMA	Categoría Administrativa: COLONIA	Tipo: PÚBLICA	Nivel: BÁSICO
Dirección: VISTA HERMOSA S/N	CP:52070	Clave del centro de trabajo (CCT): 15EJN18680	Categoría: ESCUELA
		Turno: X	---
		Horario: 08:30 A 13:30	0
		Aulas: 2	0
		Alumnos: 53	0
		Docentes: 2	0
		Personal diverso: 1	0
		Número de internos	0
		Instalaciones con las que cuenta:	MODULO SANITARIO Y DIRECCIÓN



Municipio: XONACATLAN	042 Clave Municipio	Número consecutivo (identificador en el mapa) 23	MAPA 37 Número de Mapa
1.- DATOS GENERALES		2.- DATOS ESPECÍFICOS	
Fecha de la información: 20-SEPT-2019	Localidad: XONACATLAN DE VICENCIO	Escolaridad: PREESCOLAR	Nombre: COLEGIO PEDAGOGICO FERNANDO MONTES DE OCA
Sublocalidad: EMILIANO ZAPATA	Categoría Administrativa: COLONIA	Tipo: PÚBLICA	Nivel: BÁSICO
Dirección: ORIENTE 7 S/N	CP:52060	Clave del centro de trabajo (CCT): 15PJN5403N	Categoría: ESCUELA
		Turno: X	--- ---
		Horario: 08:30 A 13:30	0 0
		Aulas: 3	0 0
		Alumnos: 40	0 0
		Docentes: 4	0 0
		Personal diverso: 1	0 0
		Número de internos: 0	
		Instalaciones con las que cuenta: MODULO SANITARIO, BODEGA Y AULA DE MEDIOS	



Municipio: XONACATLAN	042 Clave Municipio	Número consecutivo (identificador en el mapa) 24	MAPA 20 Número de Mapa
1.- DATOS GENERALES		2.- DATOS ESPECÍFICOS	
Fecha de la información: 20-SEPT-2019	Localidad: XONACATLAN DE VICENCIO	Escolaridad: PRIMARIA	Nombre: 19 DE SEPTIEMBRE DE 1985
Sublocalidad: ADOLFO LOPEZ MATEOS	Categoría Administrativa: COLONIA	Tipo: PÚBLICA	Nivel: BÁSICO
Dirección: VIDA Y MOVIMIENTO S/N	CP:52060	Clave del centro de trabajo (CCT): 15EPR5022R	Categoría: ESCUELA
		Turno: X	--- ---
		Horario: 08:00 A 13:00	0 0
		Aulas: 6	0 0
		Alumnos: 280	0 0
		Docentes: 7	0 0
		Personal diverso: 1	0 0
		Número de internos: 0	
		Instalaciones con las que cuenta: MODULO SANITARIO, DIRECCION Y BODEGA	




Municipio: XONACATLAN	042 Clave Municipio	Número consecutivo (identificador en el mapa) 25	MAPA 4 Número de Mapa
1.- DATOS GENERALES		2.- DATOS ESPECÍFICOS	
Fecha de la información: 20-SEPT-2019	Localidad: SAN MIGUEL MIMIAPAN	Escolaridad: PRIMARIA Nombre: ANGEL MARIA GARIBAY	Tipo: PÚBLICA Nivel: BÁSICO
Sublocalidad: EL POTRERO	Categoría Administrativa: BARRIO	Clave del centro de trabajo (CCT): 15EPR1454E	Categoría: ESCUELA
Dirección: AV. MEXICO S/N	CP:52070	Turno: X --- ---	Horario: 08:00 A 13:00 0 0
		Aulas: 3 0 0	Alumnos: 47 0 0
		Docentes: 3 0 0	Personal diverso: 3 0 0
		Número de internos: 0	Instalaciones con las que cuenta: MODULO SANITARIO, DIRECCION, BIBLIOTECA Y TIENDA ESCOLAR



Municipio: XONACATLAN	042 Clave Municipio	Número consecutivo (identificador en el mapa) 26	MAPA 2 Número de Mapa
1.- DATOS GENERALES		2.- DATOS ESPECÍFICOS	
Fecha de la información: 20-SEPT-2019	Localidad: SAN MIGUEL MIMIAPAN	Escolaridad: PRIMARIA Nombre: CALMECAC	Tipo: PÚBLICA Nivel: BÁSICO
Sublocalidad: SAN PEDRO	Categoría Administrativa: DELEGACION	Clave del centro de trabajo (CCT): 15EPR0785O	Categoría: ESCUELA
Dirección: AV. MEXICO No. 1	CP:52070	Turno: X --- ---	Horario: 08:00 A 13:00 0 0
		Aulas: 18 0 0	Alumnos: 508 0 0
		Docentes: 20 0 0	Personal diverso: 5 0 0
		Número de internos: 0	Instalaciones con las que cuenta: MODULO SANITARIO, DIRECCION, TIEND ESCOLAR, BIBLIOTECA, AULA DE MEDIOS, AUDITORIO Y TECHUMBRE.



Municipio: XONACATLAN	042 Clave Municipio	Número consecutivo (identificador en el mapa) 27	MAPA 37 Número de Mapa
1.- DATOS GENERALES		2.- DATOS ESPECÍFICOS	
Fecha de la información: 20-SEPT-2019	Localidad: XONACATLAN DE VICENCIO	Escolaridad: PRIMARIA Nombre: EMILIANO ZAPATA	Tipo: PÚBLICA Nivel: BÁSICO
Sublocalidad: EMILIANO ZAPATA	Categoría Administrativa: COLONIA	Clave del centro de trabajo (CCT): 15EPR1435Q	Categoría: ESCUELA
Dirección: EMILIANO ZAPATA No. 584	CP:52060	Turno: X --- ---	Horario: 08:00 A 13:00 0 0
		Aulas: 22 0 0	Alumnos: 694 0 0
		Docentes: 20 0 0	Personal diverso: 2 0 0
		Número de internos: 0	Instalaciones con las que cuenta: MODULO SANITARIO, DIRECCION, SALON DE USOS MULTIPLES Y USAER




Municipio: XONACATLAN	042 Clave Municipio	Número consecutivo (identificador en el mapa) 28	MAPA 29 Número de Mapa
1.- DATOS GENERALES		2.- DATOS ESPECÍFICOS	
Fecha de la información: 20-SEPT-2019	Localidad: SANTA MARIA ZOLOTEPEC	Escolaridad: PRIMARIA Nombre: EMILIANO ZAPATA	Tipo: PÚBLICA Nivel: BÁSICO
Sublocalidad: RANCHERIA DE DOLORES	Categoría Administrativa: SIN CATEGORIA	Clave del centro de trabajo (CCT): 15EPR0784P	Categoría: ESCUELA
Dirección: EMILIANO ZAPATA S/N	CP:52060	Turno: X --- ---	Horario: 08:00 A 14:00 0 0
		Aulas: 13 0 0	Alumnos: 343 0 0
		Docentes: 18 0 0	Personal diverso: 1 0 0
		Número de internos: 0	Instalaciones con las que cuenta: MODULO SANITARIO, DIRECCION, SALON DE USOS MULTIPLES Y COMEDOR




Municipio: XONACATLAN	042	Número consecutivo (identificador en el mapa) 29	MAPA 13
	Clave Municipio		Número de Mapa
1.- DATOS GENERALES		2.- DATOS ESPECÍFICOS	
Fecha de la información: 20-SEPT-2019		Escolaridad: PRIMARIA	
Localidad: SAN MIGUEL MIMIAPAN		Nombre: GENERAL FRANCISCO VILLA	
Sublocalidad: LOS MESONES		Tipo: PÚBLICA	Nivel: BÁSICO
Categoría Administrativa: BARRIO		Clave del centro de trabajo (CCT): 15EPR2699F	
Dirección: AV. MEXIOC S/N		Categoría: ESCUELA	
		Turno: X	---
		Horario: 08:00 A 13:00	0
		Aulas: 6	0
		Alumnos: 74	0
		Docentes: 5	0
		Personal diverso: 3	0
		Número de internos: 0	
		Instalaciones con las que cuenta: MODULO SANITARIO, DIRECCION Y TIENDA ESCOLAR	
	CP:52070		



Municipio: XONACATLAN	042	Número consecutivo (identificador en el mapa) 30	MAPA 22
	Clave Municipio		Número de Mapa
1.- DATOS GENERALES		2.- DATOS ESPECÍFICOS	
Fecha de la información: 20-SEPT-2019		Escolaridad: PRIMARIA	
Localidad: SAN ANTONIO		Nombre: JOSE MARIA MORELOS Y PAVON	
Sublocalidad: SAN ANTONIO		Tipo: PÚBLICA	Nivel: BÁSICO
Categoría Administrativa: DELEGACION		Clave del centro de trabajo (CCT): 15EPR0997R	
Dirección: MORELOS No. 7		Categoría: ESCUELA	
		Turno: X	---
		Horario: 08:00 A 13:00	0
		Aulas: 18	0
		Alumnos: 627	0
		Docentes: 18	0
		Personal diverso: 4	0
		Número de internos: 0	
		Instalaciones con las que cuenta: MODULO SANITARIO, DIRECCION, CONSULTORIO, BIBLIOTECA Y SALON DE USOS MULTIPLES	
	CP:52060		



Municipio: XONACATLAN	042 Clave Municipio	Número consecutivo (identificador en el mapa) 31	MAPA 26 Número de Mapa
1.- DATOS GENERALES		2.- DATOS ESPECÍFICOS	
Fecha de la información: 20-SEPT-2019	Localidad: SANTA MARIA ZOLOTEPEC	Escolaridad: PRIMARIA Nombre: JOSEFA ORTIZ DE DOMINGUEZ	Tipo: PÚBLICA Nivel: BÁSICO
Sublocalidad: LOS LAURELES	Categoría Administrativa: BARRIO	Clave del centro de trabajo (CCT): 15EPR2921P	Categoría: ESCUELA
Dirección: TEJOCOTE No. 10	CP:52060	Turno: X --- ---	Horario: 08:00 A 13:00 0 0
		Aulas: 5 0 0	Alumnos: 58 0 0
		Docentes: 3 0 0	Personal diverso: 2 0 0
		Número de internos: 0	Instalaciones con las que cuenta: MODULO SANITARIO, DIRECCION



Municipio: XONACATLAN	042 Clave Municipio	Número consecutivo (identificador en el mapa) 32	MAPA 2 Número de Mapa
1.- DATOS GENERALES		2.- DATOS ESPECÍFICOS	
Fecha de la información: 20-SEPT-2019	Localidad: SAN MIGUEL MIMIAPAN	Escolaridad: PREESCOLAR Nombre: MIGUEL CERVANTES DE SAAVEDRA	Tipo: PUBLICA Nivel: BÁSICO
Sublocalidad: SAN PEDRO	Categoría Administrativa: BARRIO	Clave del centro de trabajo (CCT): S/D	Categoría: ESCUELA
Dirección: INDEPENDENCIA S/N	CP:52070	Turno: X --- ---	Horario: 08:30 A 13:30 0 0
		Aulas: 3 0 0	Alumnos: 39 0 0
		Docentes: 2 0 0	Personal diverso: 1 0 0
		Número de internos: 0	Instalaciones con las que cuenta: MODULO SANITARIO, LOCALES ACONDICIONADOS COMO SALONES



Municipio: <u>XONACATLAN</u>	042 Clave Municipio	Número consecutivo (identificador en el mapa) 33	MAPA 32 Número de Mapa
1.- DATOS GENERALES		2.- DATOS ESPECÍFICOS	
Fecha de la información: 20-SEPT-2019	Escolaridad: PRIMARIA	Nombre: LI. BENITO JUAREZ	
Localidad: XONACATLAN DE VICENCIO	Tipo: PÚBLICA	Nivel: BÁSICO	
Sublocalidad: CENTRO	Clave del centro de trabajo (CCT): 15EPR0783Q		
Categoría Administrativa: CABECERA MUNICIPAL	Categoría: ESCUELA		
Dirección: CONSTITUCION, ESQ. GUSTAVO BA No. 1	Turno: X	---	---
CP: 52050	Horario: 08:00 A 13:30	0	0
	Aulas: 26	0	0
	Alumnos: 1043	0	0
	Docentes: 33	0	0
	Personal diverso: 6	0	0
	Número de internos: 0		
	Instalaciones con las que cuenta: MODULO SANITARIO, DIRECCION, AUDITORIO Y TECHUMBRE		

Municipio: <u>XONACATLAN</u>	042 Clave Municipio	Número consecutivo (identificador en el mapa) 33	MAPA 32 Número de Mapa
1.- DATOS GENERALES		2.- DATOS ESPECÍFICOS	
Fecha de la información: 20-SEPT-2019	Escolaridad: PRIMARIA	Nombre: LI. BENITO JUAREZ	
Localidad: XONACATLAN DE VICENCIO	Tipo: PÚBLICA	Nivel: BÁSICO	
Sublocalidad: CENTRO	Clave del centro de trabajo (CCT): 15EPR1000E		
Categoría Administrativa: CABECERA MUNICIPAL	Categoría: ESCUELA		
Dirección: CONSTITUCION, ESQ. GUSTAVO BA No. 1	Turno: ---	X	---
CP: 52060	Horario: 0	0	0
	Aulas: 0	26	0
	Alumnos: 0	905	0
	Docentes: 0	32	0
	Personal diverso: 0	6	6
	Número de internos: 0		
	Instalaciones con las que cuenta: MODULO SANITARIO, DIRECCION, AUDITORIO Y TECHUMBRE		



Municipio: XONACATLAN	042	Número consecutivo (identificador en el mapa) 34	MAPA 25
	Clave Municipio		Número de Mapa
1.- DATOS GENERALES		2.- DATOS ESPECÍFICOS	
Fecha de la información: 20-SEPT-2019		Escolaridad: PRIMARIA	
		Nombre: NEZAHUALCOYOTL	
Localidad: SANTA MARIA ZOLOTEPEC		Tipo: PÚBLICA	Nivel: BÁSICO
		Clave del centro de trabajo (CCT): 15EPR2516H	
Sublocalidad: LA LOMA		Categoría: ESCUELA	
		Turno: X	---
Categoría Administrativa: COLONIA		Horario: 08:00 A 14:00	0
		Aulas: 12	0
Dirección: CERRADA NACIONAL No. 10		Alumnos: 396	0
		Docentes: 13	0
		Personal diverso: 2	0
		Número de internos: 0	0
CP: 52070		Instalaciones con las que cuenta: MODULO SANITARIO, DIRECCION, SALON DE USOS MULTIPLES, BODEGA Y DESAYUNADOR	



Municipio: XONACATLAN	042	Número consecutivo (identificador en el mapa) 35	MAPA 35
	Clave Municipio		Número de Mapa
1.- DATOS GENERALES		2.- DATOS ESPECÍFICOS	
Fecha de la información: 20-SEPT-2019		Escolaridad: PRIMARIA	
		Nombre: NIÑOS HEROES	
Localidad: SANTA MARIA ZOLOTEPEC		Tipo: PÚBLICA	Nivel: BÁSICO
		Clave del centro de trabajo (CCT): 15EPR4465E	
Sublocalidad: 5 DE MAYO		Categoría: ESCUELA	
		Turno: X	---
Categoría Administrativa: COLONIA		Horario: 08:00 A 13:00	0
		Aulas: 3	0
Dirección: ADOLFO LOPEZ MATEOS S/N		Alumnos: 47	0
		Docentes: 3	0
		Personal diverso: 2	0
		Número de internos: 0	0
CP: 52060		Instalaciones con las que cuenta: MODULO SANITARIO, DIRECCION, BIBLIOTECA, SALÓN D USOS MULTIPLES	



Municipio: XONACATLAN	042 Clave Municipio	Número consecutivo (identificador en el mapa) 36	MAPA 37 Número de Mapa
1.- DATOS GENERALES		2.- DATOS ESPECÍFICOS	
Fecha de la información: 20-SEPT-2019	Localidad: SANTA MARIA ZOLOTEPEC	Escolaridad: PRIMARIA Nombre: SOR JUANA INES DE LA CRUZ	Tipo: PÚBLICA Nivel: BÁSICO
Sublocalidad: FRANCISCO I MADERO	Categoría Administrativa: COLONIA	Clave del centro de trabajo (CCT): 15EPR4122J	Categoría: ESCUELA
Dirección: MORELOS S/N	CP:52060	Turno: X --- ---	Horario: 08:30 A 13:30 0 0
		Aulas: 6 0 0	Alumnos: 120 0 0
		Docentes: 5 0 0	Personal diverso: 1 0 0
		Número de internos: 0	Instalaciones con las que cuenta: MODULO SANITARIO, DIRECCION



Municipio: XONACATLAN	042 Clave Municipio	Número consecutivo (identificador en el mapa) 37	MAPA 3 Número de Mapa
1.- DATOS GENERALES		2.- DATOS ESPECÍFICOS	
Fecha de la información: 20-SEPT-2019	Localidad: SAN MIGUEL MIMIAPAN	Escolaridad: PRIMARIA Nombre: TIERRA Y LIBERTAD	Tipo: PÚBLICA Nivel: BÁSICO
Sublocalidad: LA CUMBRE	Categoría Administrativa: BARRIO	Clave del centro de trabajo (CCT): 15EPR3004O	Categoría: ESCUELA
Dirección: EMILIANO ZAPATA S/N	CP:52060	Turno: X --- ---	Horario: 08:00 A 13:00 0 0
		Aulas: 7 0 0	Alumnos: 122 0 0
		Docentes: 6 0 0	Personal diverso: 3 0 0
		Número de internos: 0	Instalaciones con las que cuenta: MODULO SANITARIO, DIRECCION, AULA DE MEDIOS Y COMEDOR



Municipio: XONACATLAN	042 Clave Municipio	Número consecutivo (identificador en el mapa) 38	MAPA 32 Número de Mapa
1.- DATOS GENERALES		2.- DATOS ESPECÍFICOS	
Fecha de la información: 20-SEPT-2019	Localidad: XONACATLAN DE VICENCIO	Escolaridad: PRIMARIA Nombre: COLEGIO PEDAGOGICO MEXIQUENSE FERNANDO MONTES DE OCA	Tipo: PRIVADA Nivel: BÁSICO
Sublocalidad: CENTRO	Categoría Administrativa: CABECERA MUNICIPAL	Clave del centro de trabajo (CCT): 15EPR0782X	Categoría: ESCUELA
Dirección: JUAREZ No. 2	CP:52060	Turno: X --- ---	Horario: 08:00 A 15:00 0 0
		Aulas: 6 0 0	Alumnos: 152 0 0
		Docentes: 6 0 0	Personal diverso: 4 0 0
		Número de internos: 0	Instalaciones con las que cuenta: MODULO SANITARIO, DIRECCION Y SALA DE COMPUTO



Municipio: XONACATLAN	042 Clave Municipio	Número consecutivo (identificador en el mapa) 39	MAPA 22 Número de Mapa
1.- DATOS GENERALES		2.- DATOS ESPECÍFICOS	
Fecha de la información: 20-SEPT-2019	Localidad: SAN ANTONIO	Escolaridad: PREESCOLAR Nombre: SUMMER HILL SCHOOL	Tipo: PRIVADA Nivel: BÁSICO
Sublocalidad: SAN ANTONIO	Categoría Administrativa: DELEGACION	Clave del centro de trabajo (CCT): 15PPR7053D	Categoría: ESCUELA
Dirección: VICENTE GUERRERO S/N	CP:52060	Turno: X --- ---	Horario: 08:00 A 15:00 0 0
		Aulas: 9 0 0	Alumnos: 58 0 0
		Docentes: 3 0 0	Personal diverso: 3 0 0
		Número de internos: 0	Instalaciones con las que cuenta: MODULO SANITARIO, DIRECCION, BIBLIOTECA, SALON DE USOS MULTIPLES, SALON DE INFORMATICA




Municipio: XONACATLAN	042 Clave Municipio	Número consecutivo (identificador en el mapa) 39	MAPA 22 Número de Mapa
1.- DATOS GENERALES		2.- DATOS ESPECÍFICOS	
Fecha de la información: 20-SEPT-2019	Localidad: SAN ANTONIO	Escolaridad: PRIMARIA Nombre: SUMMER HILL SCHOOL	
Sublocalidad: SAN ANTONIO	Categoría Administrativa: DELEGACION	Tipo: PRIVADA Nivel: BÁSICO Clave del centro de trabajo (CCT): 15PPR7053D Categoría: ESCUELA	
Dirección: VICENTE GUERRERO S/N	CP:52060	Turno: X --- --- Horario: 08:00 A 15:00 0 0 Aulas: 9 0 0 Alumnos: 102 0 0 Docentes: 11 0 0 Personal diverso: 3 0 0 Número de internos 0	
		Instalaciones con las que cuenta: MODULO SANITARIO, DIRECCION, BIBLIOTECA, SALON DE USOS MULTIPLES, SALON DE INFORMATICA	



Municipio: XONACATLAN	042 Clave Municipio	Número consecutivo (identificador en el mapa) 40	MAPA 14 Número de Mapa
1.- DATOS GENERALES		2.- DATOS ESPECÍFICOS	
Fecha de la información: 20-SEPT-2019	Localidad: SANTIAGO TEJOCOTILLOS	Escolaridad: PRIMARIA Nombre: GENERAL IGNACIO ZARAGOZA	
Sublocalidad: CENTRO	Categoría Administrativa: DELEGACION	Tipo: PÚBLICA Nivel: BÁSICO Clave del centro de trabajo (CCT): 15DPR0403S Categoría: ESCUELA	
Dirección: AV. MEXICO S/N	CP:52070	Turno: X --- --- Horario: 08:30 A 13:30 0 0 Aulas: 13 0 0 Alumnos: 395 0 0 Docentes: 12 0 0 Personal diverso: 2 0 0 Número de internos 0	
		Instalaciones con las que cuenta: MODULO SANITARIO, DIRECCION, BIBLIOTECA, TIENDA ESCOLAR, SALA DE CÓMPUTO	



Municipio: XONACATLAN	042 Clave Municipio	Número consecutivo (identificador en el mapa) 40	MAPA 14 Número de Mapa
1.- DATOS GENERALES		2.- DATOS ESPECÍFICOS	
Fecha de la información: 20-SEPT-2019	Localidad: SANTIAGO TEJOCOTILLOS	Escolaridad: PRIMARIA Nombre: GENERAL IGNACIO ZARAGOZA	Tipo: PÚBLICA Nivel: BÁSICO
Sublocalidad: CENTRO	Categoría Administrativa: DELEGACION	Clave del centro de trabajo (CCT): 15DPR2779S	Categoría: ESCUELA
Dirección: AV. MEXICO S/N	CP:52070	Turno: --- X ---	Horario: 0 0 0
		Aulas: 0 13 0	Alumnos: 0 163 0
		Docentes: 0 3 0	Personal diverso: 0 0 0
		Número de internos: 0	Instalaciones con las que cuenta: MODULO SANITARIO, DIRECCION, BIBLIOTECA, TIENDA ESCOLAR, SALA DE CÓMPUTO



Municipio: XONACATLAN	042 Clave Municipio	Número consecutivo (identificador en el mapa) 41	MAPA 16 Número de Mapa
1.- DATOS GENERALES		2.- DATOS ESPECÍFICOS	
Fecha de la información: 20-SEPT-2019	Localidad: SANTIAGO TEJOCOTILLOS	Escolaridad: PRIMARIA Nombre: BICENTENARIO DE LA INDEPENDENCIA	Tipo: PÚBLICA Nivel: BÁSICO
Sublocalidad: EL RANCHO	Categoría Administrativa: DELEGACION	Clave del centro de trabajo (CCT): 15EPR4989J	Categoría: ESCUELA
Dirección: AVENIDA MEXICO S/N	CP:52070	Turno: X --- ---	Horario: 08:00 A 13:00 0 0
		Aulas: 9 0 0	Alumnos: 173 0 0
		Docentes: 6 0 0	Personal diverso: 1 0 0
		Número de internos: 0	Instalaciones con las que cuenta: MODULO SANITARIO, DIRECCION Y BODEGA



Municipio: XONACATLAN	042 Clave Municipio	Número consecutivo (identificador en el mapa) 42	MAPA 24 Número de Mapa
1.- DATOS GENERALES		2.- DATOS ESPECÍFICOS	
Fecha de la información: 20-SEPT-2019	Localidad: SANTA MARIA ZOLOTEPEC	Escolaridad: PRIMARIA Nombre: JUSTO SIERRA	Tipo: PÚBLICA Nivel: BÁSICO
Sublocalidad: CENTRO	Categoría Administrativa: DELEGACION	Clave del centro de trabajo (CCT): 15DPR2957N	Categoría: ESCUELA
Dirección: PROL. ALFREDO DEL MAZO S/N	CP:52070	Turno: X --- ---	Horario: 08:00 A 14:00 0 0
		Aulas: 19 0 0	Alumnos: 382 0 0
		Docentes: 20 0 0	Personal diverso: 2 0 0
		Número de internos: 0	Instalaciones con las que cuenta: MODULO SANITARIO, DIRECCION, SALON DE USOS MULTIPLES Y BIBLIOTECA



Municipio: XONACATLAN	042 Clave Municipio	Número consecutivo (identificador en el mapa) 43	MAPA 8 Número de Mapa
1.- DATOS GENERALES		2.- DATOS ESPECÍFICOS	
Fecha de la información: 20-SEPT-2019	Localidad: SAN MIGUEL MIMIAPAN	Escolaridad: PRIMARIA Nombre: MIGUEL HIDALGO	Tipo: PÚBLICA Nivel: BÁSICO
Sublocalidad: SAN MIGUEL	Categoría Administrativa: BARRIO	Clave del centro de trabajo (CCT): 15DPR0384U	Categoría: ESCUELA
Dirección: MIGUEL HIDALGO #3	CP:52070	Turno: X --- ---	Horario: 08:00 A 14:30 0 0
		Aulas: 9 0 0	Alumnos: 191 0 0
		Docentes: 9 0 0	Personal diverso: 1 0 0
		Número de internos: 0	Instalaciones con las que cuenta: MODULO SANITARIO, DIRECCION, BIBLIOTECA, SALON DE CÓMPUTO, TIENDA ESCOLAR Y USAER



Municipio: XONACATLAN	042 Clave Municipio	Número consecutivo (identificador en el mapa) 44	MAPA 24 Número de Mapa
1.- DATOS GENERALES		2.- DATOS ESPECÍFICOS	
Fecha de la información: 20-SEPT-2019	Localidad: SANTA MARIA ZOLOTEPEC	Escolaridad: PRIMARIA Nombre: VENUSTIANO CARRANZA	Tipo: PÚBLICA Nivel: BÁSICO
Sublocalidad: CENTRO	Categoría Administrativa: BARRIO	Clave del centro de trabajo (CCT): 15DPR0402T	Categoría: ESCUELA
Dirección: 5 DE MAYO No. 8	CP:52070	Turno: X --- ---	Horario: 08:30 A 13:30 0 0
		Aulas: 21 0 0	Alumnos: 605 0 0
		Docentes: 27 0 0	Personal diverso: 4 0 0
		Número de internos: 0	Instalaciones con las que cuenta: MODULO SANITARIO, DIRECCION, AULA DE MEDIOS Y USAER



Municipio: XONACATLAN	042 Clave Municipio	Número consecutivo (identificador en el mapa) 45	MAPA 6 Número de Mapa
1.- DATOS GENERALES		2.- DATOS ESPECÍFICOS	
Fecha de la información: 20-SEPT-2019	Localidad: SAN MIGUEL MIMIAPAN	Escolaridad: PRIMARIA Nombre: 5 DE MAYO COMUNITARIA	Tipo: PÚBLICA Nivel: BÁSICO
Sublocalidad: SANTA CRUZ	Categoría Administrativa: BARRIO	Clave del centro de trabajo (CCT): 15KPR0482E	Categoría: ESCUELA
Dirección: DOMICILIO CONOCIDO S/N	CP:52070	Turno: X --- ---	Horario: 09:00 A 15:00 0 0
		Aulas: 1 0 0	Alumnos: 16 0 0
		Docentes: 2 0 0	Personal diverso: 0 0 0
		Número de internos: 0	Instalaciones con las que cuenta: MODULO SANITARIO



Municipio: XONACATLAN	042 Clave Municipio	Número consecutivo (identificador en el mapa) 45	MAPA 6 Número de Mapa
1.- DATOS GENERALES		2.- DATOS ESPECÍFICOS	
Fecha de la información: 20-SEPT-2019	Localidad: SAN MIGUEL MIMIAPAN	Escolaridad: PREESCOLAR Nombre: BENITO JUAREZ	Tipo: PÚBLICA Nivel: BÁSICO
Sublocalidad: SANTA CRUZ	Categoría Administrativa: BARRIO	Clave del centro de trabajo (CCT): 15KJN0640N	Categoría: ESCUELA
Dirección: DOMICILIO CONOCIDO S/N	CP:52070	Turno: X --- ---	Horario: 09:00 A 13:30 0 0
		Aulas: 1 0 0	Alumnos: 3 0 0
		Docentes: 1 0 0	Personal diverso: 0 0 0
		Número de internos: 0	Instalaciones con las que cuenta: MODULO SANITARIO




Municipio: XONACATLAN	042 Clave Municipio	Número consecutivo (identificador en el mapa) 46	MAPA 30 Número de Mapa
1.- DATOS GENERALES		2.- DATOS ESPECÍFICOS	
Fecha de la información: 20-SEPT-2019	Localidad: XONACATLAN DE VICENCIO	Escolaridad: SECUNDARIA Nombre: OCTAVIO PAZ LOZANO	Tipo: PÚBLICA Nivel: MEDIO BÁSICO
Sublocalidad: LA MANGA	Categoría Administrativa: PARAJE	Clave del centro de trabajo (CCT): 15DS08071	Categoría: ESCUELA
Dirección: 16 DE SEPTIEMBRE, PONIENTE S/N	CP:52060	Turno: X --- ---	Horario: 07:00 A 13:40 0 0
		Aulas: 17 0 0	Alumnos: 390 0 0
		Docentes: 21 0 0	Personal diverso: 1 0 0
		Número de internos: 0	Instalaciones con las que cuenta: MODULO SANITARIO, DIRECCION, AULA TELEMATICA, LABORATORIO Y SALON DE USOS MULTIPLES



Municipio: XONACATLAN	042 Clave Municipio	Número consecutivo (identificador en el mapa) 47	MAPA 37 Número de Mapa
1.- DATOS GENERALES		2.- DATOS ESPECÍFICOS	
Fecha de la información: 20-SEPT-2019		Escolaridad: SECUNDARIA	
Localidad: SANTA MARIA ZOLOTEPEC		Nombre: MARICELA OLIVERA CAMPIRAN No. 1001	
Sublocalidad: FRANCISCO I MADERO		Tipo: PÚBLICA	Nivel: MEDIO BÁSICO
Categoría Administrativa: COLONIA		Clave del centro de trabajo (CCT): 15EES1501S	
Dirección: MORELOS S/N		Categoría: ESCUELA	
		Turno: X	---
		Horario: 07:00 A 13:10	0
		Aulas: 3	0
		Alumnos: 128	0
		Docentes: 9	0
		Personal diverso: 1	0
		Número de internos: 0	
	CP:52060	Instalaciones con las que cuenta: MODULO SANITARIO, DIRECCION Y AULA DE MEDIOS	



Municipio: XONACATLAN	042 Clave Municipio	Número consecutivo (identificador en el mapa) 48	MAPA 5 Número de Mapa
1.- DATOS GENERALES		2.- DATOS ESPECÍFICOS	
Fecha de la información: 20-SEPT-2019		Escolaridad: SECUNDARIA	
Localidad: SAN MIGUEL MIMIAPAN		Nombre: 5 DE FEBRERO OFICIAL No. 234	
Sublocalidad: BARRIO DE GUADALUPE		Tipo: PÚBLICA	Nivel: MEDIO BÁSICO
Categoría Administrativa: DELEGACION		Clave del centro de trabajo (CCT): 15EES0269V	
Dirección: AV. MEXICO S/N		Categoría: ESCUELA	
		Turno: X	---
		Horario: 07:00 A 13:10	0
		Aulas: 11	0
		Alumnos: 467	0
		Docentes: 28	0
		Personal diverso: 2	0
		Número de internos: 0	
	CP:52070	Instalaciones con las que cuenta: MODULO SANITARIO, DIRECCION, LABORATORIO, CAFETERIA Y BIBLIOTECA	



Municipio: XONACATLAN	042	Número consecutivo (identificador en el mapa) 49	MAPA 33
	Clave Municipio		Número de Mapa
1.- DATOS GENERALES		2.- DATOS ESPECÍFICOS	
Fecha de la información: 20-SEPT-2019		Escolaridad: SECUNDARIA	
		Nombre: GUSTAVO A. VICENCIO	
Localidad: XONACATLAN DE VICENCIO		Tipo: PÚBLICA	Nivel: MEDIO BÁSICO
		Clave del centro de trabajo (CCT): 15EES0170L	
Sublocalidad: CENTRO		Categoría: ESCUELA	
Categoría Administrativa: CABECERA MUNICIPAL		Turno: X	---
		Horario: 07:00 A 13:10	0
Dirección: GUSTAVO A VICENCIO S/N		Aulas: 28	0
		Alumnos: 1072	0
		Docentes: 60	0
		Personal diverso: 1	0
		Número de internos: 0	0
CP: 52060		Instalaciones con las que cuenta: MODULO SANITARIO, DIRECCION, LABORATORIO, CAFETERIA, AREA DE DANZA Y BIBLIOTECA	




Municipio: XONACATLAN	042	Número consecutivo (identificador en el mapa) 49	MAPA 33
	Clave Municipio		Número de Mapa
1.- DATOS GENERALES		2.- DATOS ESPECÍFICOS	
Fecha de la información: 20-SEPT-2019		Escolaridad: SECUNDARIA	
		Nombre: GUSTAVO A. VICENCIO	
Localidad: XONACATLAN DE VICENCIO		Tipo: PÚBLICA	Nivel: MEDIO BÁSICO
		Clave del centro de trabajo (CCT): 15EES0012W	
Sublocalidad: CENTRO		Categoría: ESCUELA	
Categoría Administrativa: CABECERA MUNICIPAL		Turno: ---	X
		Horario: 0	0
Dirección: GUSTAVO A VICENCIO S/N		Aulas: 0	21
		Alumnos: 0	696
		Docentes: 0	54
		Personal diverso: 0	3
		Número de internos: 0	3
CP: 52060		Instalaciones con las que cuenta: MODULO SANITARIO, DIRECCION, LABORATORIO, CAFETERIA, AREA DE DANZA Y BIBLIOTECA	

Municipio: XONACATLAN	042 Clave Municipio	Número consecutivo (identificador en el mapa) 50	MAPA 29 Número de Mapa
1.- DATOS GENERALES		2.- DATOS ESPECÍFICOS	
Fecha de la información: 20-SEPT-2019		Escolaridad: SECUNDARIA	
		Nombre: TELESECUNDARIA 0402 DOLORES HIDALGO	
Localidad: SANTA MARIA ZOLOTEPEC		Tipo: PÚBLICA	Nivel: MEDIO BÁSICO
		Clave del centro de trabajo (CCT): 15ETV0407M	
Sublocalidad: RANCHERIA DE DOLORES		Categoría: ESCUELA	
Categoría Administrativa: BARRIO		Turno: X	---
		Horario: 08:00 A 14:00	0
Dirección: FRONTERA S/N		Aulas: 3	0
		Alumnos: 56	0
		Docentes: 5	0
		Personal diverso: 0	0
		Número de internos: 0	0
	CP:52070	Instalaciones con las que cuenta: MODULO SANITARIO, DIRECCION, BIBLIOTECA Y BODEGA	




Municipio: XONACATLAN	042 Clave Municipio	Número consecutivo (identificador en el mapa) 51	MAPA 22 Número de Mapa
1.- DATOS GENERALES		2.- DATOS ESPECÍFICOS	
Fecha de la información: 20-SEPT-2019		Escolaridad: SECUNDARIA	
		Nombre: SOR JUANA INES DE LA CRUZ	
Localidad: SAN ANTONIO		Tipo: PÚBLICA	Nivel: MEDIO BÁSICO
		Clave del centro de trabajo (CCT): 15EES1048R	
Sublocalidad: SAN ANTONIO		Categoría: ESCUELA	
Categoría Administrativa: DELEGACION		Turno: X	---
		Horario: 07:00 A 13:10	0
Dirección: MORELOS No. 23		Aulas: 9	0
		Alumnos: 362	0
		Docentes: 21	0
		Personal diverso: 1	0
		Número de internos: 0	0
	CP:52060	Instalaciones con las que cuenta: MODULO SANITARIO, DIRECCION, SALON DE MEDIOS Y BIBLIOTECA	



Municipio: XONACATLAN	042 Clave Municipio	Número consecutivo (identificador en el mapa) 51	MAPA 22 Número de Mapa
1.- DATOS GENERALES		2.- DATOS ESPECÍFICOS	
Fecha de la información: 20-SEPT-2019		Escolaridad: SECUNDARIA	
Localidad: SAN ANTONIO		Nombre: SOR JUANA INES DE LA CRUZ	
Sublocalidad: SAN ANTONIO		Tipo: PÚBLICA	Nivel: MEDIO BÁSICO
Categoría Administrativa: DELEGACION		Clave del centro de trabajo (CCT): 15EES1596N	
Dirección: MORELOS No. 23		Categoría: ESCUELA	
		Turno: --- X ---	
		Horario: 0 0 0	
		Aulas: 0 6 0	
		Alumnos: 0 230 0	
		Docentes: 0 18 0	
		Personal diverso: 0 3 3	
		Número de internos 0	
	CP:52060	Instalaciones con las que cuenta: MODULO SANITARIO, DIRECCION, COCINA, LABORATORIO Y TECHUMBRE	



Municipio: XONACATLAN	042 Clave Municipio	Número consecutivo (identificador en el mapa) 52	MAPA 14 Número de Mapa
1.- DATOS GENERALES		2.- DATOS ESPECÍFICOS	
Fecha de la información: 20-SEPT-2019		Escolaridad: SECUNDARIA	
Localidad: SANTIAGO TEJOCOTILLOS		Nombre: ESCUELA TELESECUNDARIA JUAN FERNANDEZ ALBARRAN No. 0241	
Sublocalidad: CENTRO		Tipo: PÚBLICA	Nivel: MEDIO BÁSICO
Categoría Administrativa: DELEGACION		Clave del centro de trabajo (CCT): 15ETV0317U	
Dirección: AV. MEXICO No. 50		Categoría: ESCUELA	
		Turno: X --- ---	
		Horario: 08:00 A 14:00 0 0	
		Aulas: 12 0 0	
		Alumnos: 286 0 0	
		Docentes: 16 0 0	
		Personal diverso: 1 0 0	
		Número de internos 0	
	CP:52070	Instalaciones con las que cuenta: MODULO SANITARIO, DIRECCION	



Municipio: XONACATLAN	042 Clave Municipio	Número consecutivo (identificador en el mapa) 53	MAPA 27
1.- DATOS GENERALES		2.- DATOS ESPECÍFICOS	
Fecha de la información: 20-SEPT-2019	Localidad: SANTA MARIA ZOLOTEPEC	Escolaridad: SECUNDARIA	Nombre: ESTI No. 43 JOSE A. ALZATE
Sublocalidad: LA PRIMAVERA	Categoría Administrativa: BARRIO	Tipo: PÚBLICA	Nivel: MEDIO BÁSICO
Dirección: AVENIDA PRIMAVERA S/N	CP:52060	Clave del centro de trabajo (CCT): 15EST0038W	Categoría: ESCUELA
		Turno: X	--- ---
		Horario: 07:00 A 14:00	0 0
		Aulas: 11	0 0
		Alumnos: 283	0 0
		Docentes: 21	0 0
		Personal diverso: 2	0 0
		Número de internos: 0	
		Instalaciones con las que cuenta:	MODULO SANITARIO, DIRECCION, LABORATORIO Y TALLERES

Municipio: XONACATLAN	042 Clave Municipio	Número consecutivo (identificador en el mapa) 53	MAPA 27
1.- DATOS GENERALES		2.- DATOS ESPECÍFICOS	
Fecha de la información: 20-SEPT-2019	Localidad: SANTA MARIA ZOLOTEPEC	Escolaridad: PREPARATORIA	Nombre: TELEBACHILLERATO COMUNITARIO No. 507
Sublocalidad: LA PRIMAVERA	Categoría Administrativa: BARRIO	Tipo: PÚBLICA	Nivel: MEDIO BÁSICO
Dirección: AVENIDA PRIMAVERA S/N	CP:52070	Clave del centro de trabajo (CCT): 15ETK0507F	Categoría: ESCUELA
		Turno: ---	X ---
		Horario: 0	0 0
		Aulas: 0	2 0
		Alumnos: 0	55 0
		Docentes: 0	3 0
		Personal diverso: 0	0 0
		Número de internos: 0	
		Instalaciones con las que cuenta:	MODULO SANITARIO, AULA DE MEDIOS, DENTRO DE LAS INSTALACIONES DE LA ESTIC 43 JOSE ANTONIO ALZATE



Municipio: XONACATLAN	042 Clave Municipio	Número consecutivo (identificador en el mapa) 54	MAPA 33 Número de Mapa
1.- DATOS GENERALES		2.- DATOS ESPECÍFICOS	
Fecha de la información: 20-SEPT-2019	Localidad: XONACATLAN DE VICENCIO	Escolaridad: CAPACITACION PARA EL TRABAJO Nombre: MARIA ESTHER ZUNO DE ECHEVERRIA	Tipo: PÚBLICA Nivel: MEDIO SUPERIOR
Sublocalidad: CENTRO	Categoría Administrativa: CABECERA MUNICIPAL	Clave del centro de trabajo (CCT): 15EBA1968Z	Categoría: ESCUELA
Dirección: 5 DE MAYO No. 249	CP:52060	Turno: X --- ---	Horario: 10:00 A 13:00 0 0
		Aulas: 7 0 0	Alumnos: 135 0 0
		Docentes: 11 0 0	Personal diverso: 1 0 0
		Número de internos 0	Instalaciones con las que cuenta: MODULO SANITARIO, DIRECCION, SALÓN DE COCINA CON GAS LP

Municipio: XONACATLAN	042 Clave Municipio	Número consecutivo (identificador en el mapa) 54	MAPA 33 Número de Mapa
1.- DATOS GENERALES		2.- DATOS ESPECÍFICOS	
Fecha de la información: 20-SEPT-2019	Localidad: XONACATLAN DE VICENCIO	Escolaridad: CAPACITACION PARA EL TRABAJO Nombre: MARIA ESTHER ZUNO DE ECHEVERRIA	Tipo: PÚBLICA Nivel: MEDIO SUPERIOR
Sublocalidad: CENTRO	Categoría Administrativa: CABECERA MUNICIPAL	Clave del centro de trabajo (CCT): 15EBA1963E	Categoría: ESCUELA
Dirección: 5 DE MAYO No. 249	CP:52060	Turno: --- X ---	Horario: 0 0 0
		Aulas: 0 7 0	Alumnos: 0 120 0
		Docentes: 0 10 0	Personal diverso: 0 1 1
		Número de internos 0	Instalaciones con las que cuenta: MODULO SANITARIO, DIRECCION, SALÓN DE COCINA CON GAS LP



Municipio: XONACATLAN	042 Clave Municipio	Número consecutivo (identificador en el mapa) 55	MAPA 22 Número de Mapa
1.- DATOS GENERALES		2.- DATOS ESPECÍFICOS	
Fecha de la información: 20-SEPT-2019		Escolaridad: ESCUELA ATÍPICA	
Localidad: SAN ANTONIO		Nombre: CAM No. 3 GUILLERMO CORONADO	
Sublocalidad: SAN ANTONIO		Tipo: PÚBLICA	Nivel: BÁSICO
Categoría Administrativa: DELEGACION		Clave del centro de trabajo (CCT): 15EML0505X	
Dirección: EMILIANO ZAPATA S/N		Categoría: ESCUELA	
		Turno: X	---
		Horario: 08:00 A 13:00	0
		Aulas: 6	0
		Alumnos: 65	0
		Docentes: 13	0
		Personal diverso: 1	0
		Número de internos: 0	0
	CP:52060	Instalaciones con las que cuenta: MODULO SANITARIO, DIRECCION, MOTRICIDAD, COMPUTACIÓN Y SALÓN DE USOS MÚLTIPLES	




Municipio: XONACATLAN	042 Clave Municipio	Número consecutivo (identificador en el mapa) 56	MAPA 36 Número de Mapa
1.- DATOS GENERALES		2.- DATOS ESPECÍFICOS	
Fecha de la información: 20-SEPT-2019		Escolaridad: PREPARATORIA	
Localidad: XONACATLAN DE VICENCIO		Nombre: OFICIAL No. 3 DEL ESTADO	
Sublocalidad: LA JARDONA		Tipo: PÚBLICA	Nivel: MEDIO SUPERIOR
Categoría Administrativa: COLONIA		Clave del centro de trabajo (CCT): 15EBH0068V	
Dirección: TOLUCA NAUCALPAN KM14		Categoría: ESCUELA	
		Turno: X	---
		Horario: 07:00 A 14:00	0
		Aulas: 15	0
		Alumnos: 695	0
		Docentes: 47	0
		Personal diverso: 8	0
		Número de internos: 0	0
	CP:52060	Instalaciones con las que cuenta: AULA DE MEDIOS, LABORATORIO, MODULO SANITARIO, DIRECCION Y CAFETERÍA	



Municipio: <u>XONACATLAN</u>	<u>042</u> Clave Municipio	Número consecutivo (identificador en el mapa) 56	MAPA 36 Número de Mapa
1.- DATOS GENERALES		2.- DATOS ESPECÍFICOS	
Fecha de la información: 20-SEPT-2019		Escolaridad: PREPARATORIA	
		Nombre: OFICIAL No. 3 DEL ESTADO	
Localidad: XONACATLAN DE VICENCIO		Tipo: PÚBLICA	Nivel: MEDIO SUPERIOR
		Clave del centro de trabajo (CCT): 15EBH0292T	
Sublocalidad: LA JARDONA		Categoría: ESCUELA	
Categoría Administrativa: COLONIA		Turno: --- X ---	
		Horario: 0 0 0	
		Aulas: 0 15 0	
Dirección: TOLUCA NAUCALPAN KM 14		Alumnos: 0 521 0	
		Docentes: 0 53 0	
		Personal diverso: 0 8 8	
		Número de internos: 0	
	CP:52060	Instalaciones con las que cuenta: MODULO SANITARIO, DIRECCION, AULA DE MEDIOS, LABORATORIO Y CAFETERIA	



Municipio: <u>XONACATLAN</u>	<u>042</u> Clave Municipio	Número consecutivo (identificador en el mapa) 57	MAPA 33 Número de Mapa
1.- DATOS GENERALES		2.- DATOS ESPECÍFICOS	
Fecha de la información: 20-SEPT-2019		Escolaridad: UNIVERSIDAD	
		Nombre: UNIVERSIDAD DIGITAL DEL ESTADO DE MEXICO	
Localidad: XONACATLAN DE VICENCIO		Tipo: PÚBLICA	Nivel: SUPERIOR
		Clave del centro de trabajo (CCT): 205-BN0000	
Sublocalidad: CENTRO		Categoría: ESCUELA	
Categoría Administrativa: CABECERA MUNICIPAL		Turno: X --- ---	
		Horario: 07:00 A 13:00 0 0	
		Aulas: 4 0 0	
Dirección: GUSTAVO A VICENCIO S/N		Alumnos: 85 0 0	
		Docentes: 4 0 0	
		Personal diverso: 2 0 0	
		Número de internos: 0	
	CP:52060	Instalaciones con las que cuenta: MODULO SANITARIO, DIRECCION Y AULA DE MEDIOS	



Municipio: <u>XONACATLAN</u>	042 Clave Municipio	Número consecutivo (identificador en el mapa) 58	MAPA 32 Número de Mapa
1.- DATOS GENERALES		2.- DATOS ESPECÍFICOS	
Fecha de la información: 20-SEPT-2019		Escolaridad: CAPACITACION PARA EL TRABAJO	
Localidad: XONACATLAN DE VICENCIO		Nombre: INSTITUTO TECNICO DE COMPUTACION AVANZADA	
Sublocalidad: CENTRO		Tipo: PRIVADA	Nivel: MEDIO SUPERIOR
Categoría Administrativa: CABECERA MUNICIPAL		Clave del centro de trabajo (CCT): 15PBT1506L	
Dirección: VICENTE GUERRERO No. 18		Categoría: ESCUELA	
		Turno: X	---
		Horario: 07:00 A 18:00	0
		Aulas: 4	0
		Alumnos: 172	0
		Docentes: 14	0
		Personal diverso: 4	0
		Número de internos 0	
	CP:52060	Instalaciones con las que cuenta: MODULO SANITARIO, DIRECCION, SALA DE CÓMPUTO, SALA DE BELLEZA, LABORATORIO ENFERMERÍA Y COCINA	

Municipio: <u>XONACATLAN</u>	042 Clave Municipio	Número consecutivo (identificador en el mapa) 58	MAPA 32 Número de Mapa
1.- DATOS GENERALES		2.- DATOS ESPECÍFICOS	
Fecha de la información: 20-SEPT-2019		Escolaridad: UNIVERSIDAD	
Localidad: XONACATLAN DE VICENCIO		Nombre: ESCUELA DE CONTADURIA Y ADMINISTRACIÓN VILLANUEVA MONTAÑO	
Sublocalidad: CENTRO		Tipo: PRIVADA	Nivel: SUPERIOR
Categoría Administrativa: CABECERA MUNICIPAL		Clave del centro de trabajo (CCT): EN TRÁMITEQ	
Dirección: VICENTE GUERRERO No. 18 2° PISO		Categoría: ESCUELA	
		Turno: X	---
		Horario: 07:00 A 18:00	0
		Aulas: 11	0
		Alumnos: 75	0
		Docentes: 15	0
		Personal diverso: 3	0
		Número de internos 0	
	CP:52060	Instalaciones con las que cuenta: MODULO SANITARIO, DIRECCIÓN, AULA DE MEDIOS Y BODEGA	



Municipio: XONACATLAN	042 Clave Municipio	Número consecutivo (identificador en el mapa) 59	MAPA 33 Número de Mapa
1.- DATOS GENERALES		2.- DATOS ESPECÍFICOS	
Fecha de la información: 20-SEPT-2019		Escolaridad: ESTANCIA INFANTIL Nombre: LEONA VICARIO	
Localidad: XONACATLAN DE VICENCIO		Tipo: PÚBLICA Nivel: BÁSICO Clave del centro de trabajo (CCT): 15EDI2132Q Categoría: ESCUELA	
Sublocalidad: CENTRO		Turno: X --- ---	
Categoría Administrativa: CABECERA MUNICIPAL		Horario: 08:00 A 16:00 0 0	
Dirección: GUSTAVO A VICENCIO ORIENTE S/N		Aulas: 3 0 0	
CP:52060		Alumnos: 30 0 0	
		Docentes: 3 0 0	
		Personal diverso: 2 0 0	
		Número de internos 0	
		Instalaciones con las que cuenta: MODULO SANITARIO, DIRECCION	



Municipio: XONACATLAN	042 Clave Municipio	Número consecutivo (identificador en el mapa) 60	MAPA 32 Número de Mapa
1.- DATOS GENERALES		2.- DATOS ESPECÍFICOS	
Fecha de la información: 20-SEPT-2019		Escolaridad: ESTANCIA INFANTIL Nombre: LAS ABEJITAS	
Localidad: XONACATLAN DE VICENCIO		Tipo: PÚBLICA Nivel: BÁSICO Clave del centro de trabajo (CCT): S/D Categoría: ESCUELA	
Sublocalidad: CENTRO		Turno: X --- ---	
Categoría Administrativa: CABECERA MUNICIPAL		Horario: 08:00 A 16:00 0 0	
Dirección: FRANCISCO I MADERO No. 6		Aulas: 6 0 0	
CP:52060		Alumnos: 45 0 0	
		Docentes: 6 0 0	
		Personal diverso: 3 0 0	
		Número de internos 0	
		Instalaciones con las que cuenta: MODULO SANITARIO, DIRECCION, COCINA Y BODEGA	



Municipio: XONACATLAN	042 Clave Municipio	Número consecutivo (identificador en el mapa) 61	MAPA 33 Número de Mapa
1.- DATOS GENERALES		2.- DATOS ESPECÍFICOS	
Fecha de la información: 20-SEPT-2019	Localidad: XONACATLAN DE VICENCIO	Escolaridad: UNIVERSIDAD Nombre: CORPORATIVO INTERNACIONAL UNIVERSITARIO	
Sublocalidad: CENTRO	Categoría Administrativa: CABECERA MUNICIPAL	Tipo: PRIVADA Nivel: SUPERIOR Clave del centro de trabajo (CCT): S/D Categoría: ESCUELA	
Dirección: FRANCISCO SARABIA S/N ESQ GUSTAVO A. VICENCIO	CP:52060	Turno: X --- --- Horario: 07:00 A 14:00 0 0 Aulas: 6 0 0 Alumnos: 20 0 0 Docentes: 4 0 0 Personal diverso: 2 0 0 Número de internos 0	
		Instalaciones con las que cuenta: MODULO SANITARIO, DIRECCIÓN, AULA DE MEDIOS Y BODEGA	



Municipio: XONACATLAN	042 Clave Municipio	Número consecutivo (identificador en el mapa) 62	MAPA 4 Número de Mapa
1.- DATOS GENERALES		2.- DATOS ESPECÍFICOS	
Fecha de la información: 20-SEPT-2019	Localidad: SAN MIGUEL MIMIAPAN	Escolaridad: PREESCOLAR Nombre: NUEVO AMANECER	
Sublocalidad: EL POTRERO	Categoría Administrativa: BARRIO	Tipo: PÚBLICA Nivel: BÁSICO Clave del centro de trabajo (CCT): 15KIN0129N Categoría: ESCUELA	
Dirección: NUEVO AMANECER S/N	CP:52070	Turno: X --- --- Horario: 09:00 A 13:30 0 0 Aulas: 1 0 0 Alumnos: 9 0 0 Docentes: 1 0 0 Personal diverso: 0 0 0 Número de internos 0	
		Instalaciones con las que cuenta: MODULO SANITARIO	



Municipio: XONACATLAN	042 Clave Municipio	Número consecutivo (identificador en el mapa) 63	MAPA 24 Número de Mapa
1.- DATOS GENERALES		2.- DATOS ESPECÍFICOS	
Fecha de la información: 20-SEPT-2019	Localidad: SANTA MARIA ZOLOTEPEC	Escolaridad: SECUNDARIA Nombre: TELESECUNDARIA LIC. ADOLFO LOPEZ MATEOS	Tipo: PÚBLICA Nivel: MEDIO BÁSICO
Sublocalidad: CENTRO	Categoría Administrativa: DELEGACION	Clave del centro de trabajo (CCT): 15DTV0076N	Categoría: ESCUELA
Dirección: DEPORTIVA No. 207	CP:52060	Turno: X --- ---	Horario: 08:00 A 15:00 0 0
		Aulas: 12 0 0	Alumnos: 367 0 0
		Docentes: 12 0 0	Personal diverso: 5 0 0
		Número de internos: 0	Instalaciones con las que cuenta: MODULO SANITARIO, DIRECCION, BODEGA Y CAFETERÍA



Municipio: XONACATLAN	042 Clave Municipio	Número consecutivo (identificador en el mapa) 64	MAPA 14 Número de Mapa
1.- DATOS GENERALES		2.- DATOS ESPECÍFICOS	
Fecha de la información: 20-SEPT-2019	Localidad: SANTIAGO TEJOCOTILLOS	Escolaridad: PREESCOLAR Nombre: TELPOCHCALLI	Tipo: PÚBLICA Nivel: BÁSICO
Sublocalidad: CENTRO	Categoría Administrativa: DELEGACION	Clave del centro de trabajo (CCT): 15EJN1755R	Categoría: ESCUELA
Dirección: AV. LOMA BONITA S/N	CP:52070	Turno: X --- ---	Horario: 08:30 A 12:30 0 0
		Aulas: 2 0 0	Alumnos: 54 0 0
		Docentes: 2 0 0	Personal diverso: 1 0 0
		Número de internos: 0	Instalaciones con las que cuenta: MODULO SANITARIO, DIRECCION, DESAYUNADOR, COCINA, BODEGA



Municipio: XONACATLAN	042 Clave Municipio	Número consecutivo (identificador en el mapa) 65	MAPA 12
1.- DATOS GENERALES		2.- DATOS ESPECÍFICOS	
Fecha de la información: 20-SEPT-2019	Localidad: SANTA MARIA ZOLOTEPEC	Escolaridad: PREESCOLAR Nombre: CONAFE NIÑOS HEROES	
Sublocalidad: LA CAÑADA	Categoría Administrativa: BARRIO	Tipo: PÚBLICA Nivel: BÁSICO Clave del centro de trabajo (CCT): 15KJN1347Q Categoría: ESCUELA	
Dirección: AV. CAMPESTRE S/N	CP:52070	Turno: X --- --- Horario: 08:00 A 12:30 0 0 Aulas: 1 0 0 Alumnos: 6 0 0 Docentes: 1 0 0 Personal diverso: 0 0 0 Número de internos: 0	
		Instalaciones con las que cuenta: CASA PRESTADA CON UN CUARTO COMO MODULO SANITARIO	



Municipio: XONACATLAN	042 Clave Municipio	Número consecutivo (identificador en el mapa) 66	MAPA 12
1.- DATOS GENERALES		2.- DATOS ESPECÍFICOS	
Fecha de la información: 20-SEPT-2019	Localidad: SANTA MARIA ZOLOTEPEC	Escolaridad: PRIMARIA Nombre: JOSE VASCONCELOS	
Sublocalidad: LA CAÑADA	Categoría Administrativa: BARRIO	Tipo: PÚBLICA Nivel: BÁSICO Clave del centro de trabajo (CCT): 15DPR3158S Categoría: ESCUELA	
Dirección: AV. CAMPESTRE No. 18	CP:52070	Turno: X --- --- Horario: 08:00 A 13:00 0 0 Aulas: 6 0 0 Alumnos: 32 0 0 Docentes: 2 0 0 Personal diverso: 0 0 0 Número de internos: 0	
		Instalaciones con las que cuenta: MODULO SANITARIO, DIRECCION	



Municipio: XONACATLAN	042 Clave Municipio	Número consecutivo (identificador en el mapa) 67	MAPA 3 Número de Mapa
1.- DATOS GENERALES		2.- DATOS ESPECÍFICOS	
Fecha de la información: 20-SEPT-2019	Localidad: SAN MIGUEL MIMIAPAN	Escolaridad: PREESCOLAR	Nombre: CELSO VICENCIO
Sublocalidad: LA CUMBRE	Categoría Administrativa: BARRIO	Tipo: PÚBLICA	Nivel: BÁSICO
Dirección: DOMICILIO CONOCIDO S/N	CP:52070	Clave del centro de trabajo (CCT): 15KJN0536B	Categoría: ESCUELA
		Turno: X	--- ---
		Horario: 09:00 A 13:30	0 0
		Aulas: 3	0 0
		Alumnos: 30	0 0
		Docentes: 3	0 0
		Personal diverso: 0	0 0
		Número de internos: 0	
		Instalaciones con las que cuenta: MODULO SANITARIO, DIRECCION	



Municipio: XONACATLAN	042 Clave Municipio	Número consecutivo (identificador en el mapa) 68	MAPA 27 Número de Mapa
1.- DATOS GENERALES		2.- DATOS ESPECÍFICOS	
Fecha de la información: 20-SEPT-2019	Localidad: SANTA MARIA ZOLOTEPEC	Escolaridad: BACHILLERATO	Nombre: CBT XONACATLAN
Sublocalidad: MARGARITAS	Categoría Administrativa: COLONIA	Tipo: PÚBLICA	Nivel: MEDIO SUPERIOR
Dirección: DOMICILIO CONOCIDO S/N	CP:52060	Clave del centro de trabajo (CCT): 15ECT0119F	Categoría: ESCUELA
		Turno: X	--- ---
		Horario: 07:15 A 16:30	0 0
		Aulas: 6	0 0
		Alumnos: 257	0 0
		Docentes: 26	0 0
		Personal diverso: 3	0 0
		Número de internos: 0	
		Instalaciones con las que cuenta: MODULO SANITARIO, DIRECCION, LABORATORIO, BODEGA Y SALA DE CÓMPUTO	



Municipio: XONACATLAN	042 Clave Municipio	Número consecutivo (identificador en el mapa) 69	MAPA 36 Número de Mapa
1.- DATOS GENERALES		2.- DATOS ESPECÍFICOS	
Fecha de la información: 20-SEPT-2019		Escolaridad: BACHILLERATO	
Localidad: XONACATLAN DE VICENCIO		Nombre: CECYTEM XONACATLAN	
Sublocalidad: LA JARDONA		Tipo: PÚBLICA	Nivel: MEDIO SUPERIOR
Categoría Administrativa: COLONIA		Clave del centro de trabajo (CCT): 15ETC0037W	
Dirección: TOLUCA NAUCALPAN KM 43		Categoría: ESCUELA	
		Turno: X	---
		Horario: 07:00 A 19:20	0
		Aulas: 14	0
		Alumnos: 673	0
		Docentes: 35	0
		Personal diverso: 8	0
		Número de internos: 0	
	CP:52060	Instalaciones con las que cuenta: MODULO SANITARIO, DIRECCION, LABORATORIO, BILIOTECA Y AULA DE MEDIOS	




Municipio: XONACATLAN	042 Clave Municipio	Número consecutivo (identificador en el mapa) 70	MAPA 36 Número de Mapa
1.- DATOS GENERALES		2.- DATOS ESPECÍFICOS	
Fecha de la información: 20-SEPT-2019		Escolaridad: REHABILITACION INTEGRAL	
Localidad: XONACATLAN DE VICENCIO		Nombre: CAM No. 4 MARIA MONTESSORI	
Sublocalidad: LA JARDONA		Tipo: PÚBLICA	Nivel: BÁSICO
Categoría Administrativa: COLONIA		Clave del centro de trabajo (CCT): 15EML0583A	
Dirección: PANFILO H CASTILLO S/N		Categoría: ESCUELA	
		Turno: X	---
		Horario: 08:00 A 13:00	0
		Aulas: 6	0
		Alumnos: 60	0
		Docentes: 12	0
		Personal diverso: 3	0
		Número de internos: 0	
	CP:52060	Instalaciones con las que cuenta: MODULO SANITARIO, DIRECCION	



Municipio: XONACATLAN	042 Clave Municipio	Número consecutivo (identificador en el mapa) 71	MAPA 15 Número de Mapa
1.- DATOS GENERALES		2.- DATOS ESPECÍFICOS	
Fecha de la información: 20-SEPT-2019		Escolaridad: PREESCOLAR	
		Nombre: SOR JUANA INES DE LA CRUZ	
Localidad: SANTIAGO TEJOCOTILLOS		Tipo: PÚBLICA	Nivel: BÁSICO
		Clave del centro de trabajo (CCT): 15EJN3577L	
Sublocalidad: LA LOMA		Categoría: ESCUELA	
Categoría Administrativa: BARRIO		Turno: X	---
		Horario: 08:30 A 13:30	0
		Aulas: 3	0
		Alumnos: 74	0
		Docentes: 2	0
		Personal diverso: 1	0
		Número de internos: 0	
Dirección: AVENIDA MEXICO S/N		Instalaciones con las que cuenta: MODULO SANITARIO, DIRECCION Y PLANTA DE ENERGÍA	
	CP:52070		



Municipio: XONACATLAN	042 Clave Municipio	Número consecutivo (identificador en el mapa) 72	MAPA 27 Número de Mapa
1.- DATOS GENERALES		2.- DATOS ESPECÍFICOS	
Fecha de la información: 20-SEPT-2019		Escolaridad: PREESCOLAR	
		Nombre: MI BOMBÓN	
Localidad: SANTA MARIA ZOLOTEPEC		Tipo: PUBLICA	Nivel: BÁSICO
		Clave del centro de trabajo (CCT): S/D	
Sublocalidad: MARGARITAS		Categoría: ESCUELA	
Categoría Administrativa: COLONIA		Turno: X	---
		Horario: 07:00 A 17:00	0
		Aulas: 2	0
		Alumnos: 20	0
		Docentes: 3	0
		Personal diverso: 3	0
		Número de internos: 0	
Dirección: CALLE MARGARITAS S/N		Instalaciones con las que cuenta: MODULO SANITARIO, DIRECCION	
	CP:52060		



Municipio: XONACATLAN	042 Clave Municipio	Número consecutivo (identificador en el mapa) 73	MAPA 2 Número de Mapa
1.- DATOS GENERALES		2.- DATOS ESPECÍFICOS	
Fecha de la información: 20-SEPT-2019	Localidad: SAN MIGUEL MIMIAPAN	Escolaridad: PREPARATORIA Nombre: COBAEM PLANTEL 46	Tipo: PÚBLICA Nivel: MEDIO SUPERIOR
Sublocalidad: SAN PEDRO	Categoría Administrativa: BARRIO	Clave del centro de trabajo (CCT): 15ECB0057V	Categoría: ESCUELA
Dirección: AGUSTIN YAÑEZ S/N	CP:52070	Turno: X --- ---	Horario: 07:00 A 17:00 0 0
		Aulas: 7 0 0	Alumnos: 219 0 0
		Docentes: 19 0 0	Personal diverso: 9 0 0
		Número de internos: 0	Instalaciones con las que cuenta: MODULO SANITARIO, DIRECCION, SALA DE CÓMPUTO, LABORATORIO, BODEGA, CONSULTORIO MEDICO, CAFETERIA Y PAPELERIA



Municipio: XONACATLAN	042 Clave Municipio	Número consecutivo (identificador en el mapa) 74	MAPA 32 Número de Mapa
1.- DATOS GENERALES		2.- DATOS ESPECÍFICOS	
Fecha de la información: 20-SEPT-2019	Localidad: XONACATLAN DE VICENCIO	Escolaridad: PREESCOLAR Nombre: INSTITUTO CULTURAL AMERICA	Tipo: PRIVADA Nivel: BÁSICO
Sublocalidad: CENTRO	Categoría Administrativa: CABECERA MUNICIPAL	Clave del centro de trabajo (CCT): 15PJN2626C	Categoría: CENTRO EDUCATIVO
Dirección: PRIVADA 5 DE MAYO No. 105	CP:52060	Turno: X --- ---	Horario: 08:00 A 16:00 0 0
		Aulas: 12 0 0	Alumnos: 32 0 0
		Docentes: 8 0 0	Personal diverso: 3 0 0
		Número de internos: 0	Instalaciones con las que cuenta: MODULO SANITARIO, DIRECCION, LABORATORIO, BIBLIOTECA Y SALON DE USOS MULTIPLES



Municipio: XONACATLAN	042 Clave Municipio	Número consecutivo (identificador en el mapa) 74	MAPA 32 Número de Mapa
1.- DATOS GENERALES		2.- DATOS ESPECÍFICOS	
Fecha de la información: 20-SEPT-2019	Localidad: XONACATLAN DE VICENCIO	Escolaridad: PRIMARIA Nombre: INSTITUTO CULTURAL AMERICA	Tipo: PRIVADA Nivel: BÁSICO
Sublocalidad: CENTRO	Categoría Administrativa: CABECERA MUNICIPAL	Dirección: PRIVADA 5 DE MAYO No. 105	Clave del centro de trabajo (CCT): 15PPR3796U Categoría: CENTRO EDUCATIVO
CP:52060	Turno: X --- ---	Horario: 08:00 A 16:00	0 0
	Aulas: 12	Alumnos: 58	0 0
	Docentes: 8	Docentes: 8	0 0
	Personal diverso: 3	Personal diverso: 3	0 0
	Número de internos: 0	Instalaciones con las que cuenta: MODULO SANITARIO, DIRECCION, LABORATORIO, BIBLIOTECA Y SALON DE USOS MULTIPLES	

Municipio: XONACATLAN	042 Clave Municipio	Número consecutivo (identificador en el mapa) 74	MAPA 32 Número de Mapa
1.- DATOS GENERALES		2.- DATOS ESPECÍFICOS	
Fecha de la información: 20-SEPT-2019	Localidad: XONACATLAN DE VICENCIO	Escolaridad: SECUNDARIA Nombre: INSTITUTO CULTURAL AMERICA	Tipo: PRIVADA Nivel: MEDIO BÁSICO
Sublocalidad: CENTRO	Categoría Administrativa: CABECERA MUNICIPAL	Dirección: PRIVADA 5 DE MAYO No. 105	Clave del centro de trabajo (CCT): 15PE514661 Categoría: CENTRO EDUCATIVO
CP:52060	Turno: X --- ---	Horario: 08:00 A 16:00	0 0
	Aulas: 12	Alumnos: 33	0 0
	Docentes: 8	Docentes: 8	0 0
	Personal diverso: 3	Personal diverso: 3	0 0
	Número de internos: 0	Instalaciones con las que cuenta: MODULO SANITARIO, DIRECCION, LABORATORIO, BIBLIOTECA Y SALON DE USOS MULTIPLES	



Municipio: XONACATLAN	042 Clave Municipio	Número consecutivo (identificador en el mapa) 75	MAPA 30
		Número de Mapa	
1.- DATOS GENERALES		2.- DATOS ESPECÍFICOS	
Fecha de la información: 20-SEPT-2019		Escolaridad: UNIVERSIDAD	
		Nombre: UNIVERSIDAD POLITECNICA DE OTZOLOTEPEC	
Localidad: XONACATLAN DE VICENCIO		Tipo: PUBLICA	Nivel: SUPERIOR
		Clave del centro de trabajo (CCT): 15EPO0008T	
Sublocalidad: LA MANGA		Categoría: ESCUELA	
Categoría Administrativa: PARAJE		Turno: X	---
		Horario: 07:00 A 16:00	0
		Aulas: 26	0
		Alumnos: 1460	0
		Docentes: 49	0
		Personal diverso: 5	0
		Número de internos: 0	
Dirección: DOMICILIO CONOCIDO S/N		Instalaciones con las que cuenta: MODULO SANITARIO, DIRECCION, LABORATORIO, BIBLIOTECA Y SALON DE USOS MULTIPLES	
	CP:52060		





Mercados, Tianguis y Centrales de Abasto



MERCADOS, TIANGUIS Y CENTRALES DE ABASTO (4 Registros)

Municipio: <u>XONACATLAN</u> 042 CLAVE MUNICIPIO	Número consecutivo (identificador en el mapa) 1	MAPA 32 Número de Mapa
1.- DATOS GENERALES		2.- DATOS ESPECÍFICOS
Fecha de la información: FEBRERO DE 2019	Tipo: TIANGUIS	Nombre: NIÑOS HEROES Área: 1600mts ² Número de Establecimientos: 45 Horario: 06:00 A 19:00 HRS. Días Laborables: MIERCOLES Y DOMINGOS Venta Principal de: DIVERSOS Descripción del Lugar: TIANGUIS DE PUESTOS SEMIFIJOS QUE SE ESTABLECE LOS DAS DOMINGOS Y MIERCOLES
Localidad: XONACATLAN DE VICENCIO		
Sublocalidad: CENTRO		
Categoría Administrativa: CABECERA MUNICIPAL		
Dirección: NIÑOS HEROES S/N		
CP: 52060		



Municipio: <u>XONACATLAN</u> 042 CLAVE MUNICIPIO	Número consecutivo (identificador en el mapa) 2	MAPA 32 Número de Mapa
1.- DATOS GENERALES		2.- DATOS ESPECÍFICOS
Fecha de la información: FEBRERO DE 2019	Tipo: TIANGUIS	Nombre: VICENTE GUERRERO Área: 1500mts ² Número de Establecimientos: 135 Horario: 06:00 A 19:00 HRS. Días Laborables: MIERCOLES Y DOMINGOS Venta Principal de: DIVERSOS Descripción del Lugar: TIANGUIS DE PUESTOS SEMIFIJOS QUE SE ESTABLECE LOS DAS DOMINGOS Y MIERCOLES
Localidad: XONACATLAN DE VICENCIO		
Sublocalidad: CENTRO		
Categoría Administrativa: CABECERA MUNICIPAL		
Dirección: VICENTE GUERRERO S/N		
CP: 52060		



Municipio: XONACATLAN	042 CLAVE MUNICIPIO	Número consecutivo (identificador en el mapa) 3	MAPA 32 Número de Mapa
1.- DATOS GENERALES		2.- DATOS ESPECÍFICOS	
Fecha de la información: FEBRERO DE 2019		Tipo: TIANGUIS	
Localidad: XONACATLAN DE VICENCIO		Nombre: 9 DE ABRIL	
Sublocalidad: CENTRO		Área: 3000mts ²	
Categoría Administrativa: CABECERA MUNICIPAL		Número de Establecimientos: 159	
Dirección: VICENTE GUERRERO S/N		Horario: 06:00 A 19:00 HRS.	
CP:52060		Días Laborables: MIERCOLES Y DOMINGOS	
		Venta Principal de: DIVERSOS	
		Descripción del Lugar: TIANGUIS DE PUESTOS SEMIFIJOS QUE SE ESTABLECE LOS DAS DOMINGOS Y MIERCOLES	



Municipio: XONACATLAN	042 CLAVE MUNICIPIO	Número consecutivo (identificador en el mapa) 4	MAPA 32 Número de Mapa
1.- DATOS GENERALES		2.- DATOS ESPECÍFICOS	
Fecha de la información: FEBRERO DE 2019		Tipo: TIANGUIS	
Localidad: XONACATLAN DE VICENCIO		Nombre: TIANGUIS	
Sublocalidad: CENTRO		Área: 7000mts ²	
Categoría Administrativa: CABECERA MUNICIPAL		Número de Establecimientos: 218	
Dirección: SANTOS DEGOLLADO, NIÑOS HEROES		Horario: 06:00 A 19:00 HRS.	
CP:52060		Días Laborables: MIERCOLES Y DOMINGOS	
		Venta Principal de: DIVERSOS	
		Descripción del Lugar: TIANGUIS DE PUESTOS SEMIFIJOS QUE SE ESTABLECE LOS DAS DOMINGOS Y MIERCOLES	





Bares, Restaurantes y Centros Nocturnos



**FACTORES
SOCIO-ORGANIZATIVOS**

BARES, RESTAURANTES Y CENTROS NOCTURNOS (10 Registro)

Municipio: XONACATLAN	42	Número consecutivo (identificador en el mapa) 1	MAPA 35
	Clave Municipio		Número de Mapa
1.- DATOS GENERALES		2.- DATOS ESPECÍFICOS	
Fecha de la información: 04-OCT-2019		Nombre: DISCOTEQUE "LAS VEGAS"	
Localidad: SAN ANTONIO		Capacidad: 100 PERSONAS	
Sublocalidad: SAN ANTONIO		Días laborables: JUEVES A DOMINGO	
Categoría Administrativa: DELEGACIÓN		Horario: 17:00 A 2:00 HRS.	
Dirección: NAUCALPAN TOLUCA KM 46.5, ESQUINA CALLE MARIANO MATAMOROS 2° PISO		Combustibles	
CP: 52060		Nombre::	NO
		Tanques:	0
		Capacidad:	0
		Total (Lts):	0



Municipio: XONACATLAN	42	Número consecutivo (identificador en el mapa) 1	MAPA 35
	Clave Municipio		Número de Mapa
1.- DATOS GENERALES		2.- DATOS ESPECÍFICOS	
Fecha de la información: 04-OCT-2019		Nombre: RESTAURANTE "RESTAURANTE AZTECA"	
Localidad: SAN ANTONIO		Capacidad: 70 PERSONAS	
Sublocalidad: SAN ANTONIO		Días laborables: LUNES A DOMINGO	
Categoría Administrativa: DELEGACIÓN		Horario: 10:00 A 21:00 HRS.	
Dirección: NAUCALPAN TOLUCA KM 46.5, ESQUINA CALLE MARIANO MATAMORORS		Combustibles	
CP: 52060		Nombre::	GAS LP
		Tanques:	1
		Capacidad:	500
		Total (Lts):	500


Municipio: XONACATLAN	42 Clave Municipio	Número consecutivo (identificador en el mapa) 2	MAPA 18 Número de Mapa															
1.- DATOS GENERALES		2.- DATOS ESPECÍFICOS																
Fecha de la información: 04-OCT-2019		Nombre: RESTAURANTE "EL PARAISO"																
Localidad: SANTA MARIA ZOLOTEPEC		Capacidad 50 PERSONAS																
Sublocalidad: LA GARITA		Días laborables: LUNES A DOMINGO																
Categoría Administrativa: COLONIA		Horario: 08:00 A 02:00 HRS.																
Dirección: TOLUCA NAUCALPAN KM 38.2		<table border="1"> <thead> <tr> <th colspan="3">Combustibles</th> </tr> <tr> <th>Nombre::</th> <th>GAS LP</th> <th>NO</th> </tr> </thead> <tbody> <tr> <td>Tanques:</td> <td>1</td> <td>0</td> </tr> <tr> <td>Capacidad:</td> <td>500</td> <td>0</td> </tr> <tr> <td>Total (Lts):</td> <td>500</td> <td>0</td> </tr> </tbody> </table>		Combustibles			Nombre::	GAS LP	NO	Tanques:	1	0	Capacidad:	500	0	Total (Lts):	500	0
Combustibles																		
Nombre::	GAS LP	NO																
Tanques:	1	0																
Capacidad:	500	0																
Total (Lts):	500	0																
CP: 52070																		



Municipio: XONACATLAN	42 Clave Municipio	Número consecutivo (identificador en el mapa) 3	MAPA 17 Número de Mapa															
1.- DATOS GENERALES		2.- DATOS ESPECÍFICOS																
Fecha de la información: 04-OCT-2019		Nombre: RESTAURANTE "RESTAURANT EL 39"																
Localidad: SANTA MARIA ZOLOTEPEC		Capacidad 100 PERSONAS																
Sublocalidad: EL CALVARIO		Días laborables: LUNES A DOMINGO																
Categoría Administrativa: COLONIA		Horario: 10:00 A 02:00 HRS.																
Dirección: TOLUCA NAUCALPAN KM 39		<table border="1"> <thead> <tr> <th colspan="3">Combustibles</th> </tr> <tr> <th>Nombre::</th> <th>GAS LP</th> <th>NO</th> </tr> </thead> <tbody> <tr> <td>Tanques:</td> <td>1</td> <td>0</td> </tr> <tr> <td>Capacidad:</td> <td>500</td> <td>0</td> </tr> <tr> <td>Total (Lts):</td> <td>500</td> <td>0</td> </tr> </tbody> </table>		Combustibles			Nombre::	GAS LP	NO	Tanques:	1	0	Capacidad:	500	0	Total (Lts):	500	0
Combustibles																		
Nombre::	GAS LP	NO																
Tanques:	1	0																
Capacidad:	500	0																
Total (Lts):	500	0																
CP: 52070																		




Municipio: XONACATLAN	42	Número consecutivo (identificador en el mapa) 4	MAPA 2
	Clave Municipio		Número de Mapa
1.- DATOS GENERALES		2.- DATOS ESPECÍFICOS	
Fecha de la información: 04-OCT-2019		Nombre: RESTAURANTE "TRUCHAS EL SOL"	
Localidad: SAN MIGUEL MIMIAPAN		Capacidad: 100 PERSONAS	
Sublocalidad: SAN PEDRO		Días laborables: LUNES A DOMINGO	
Categoría Administrativa: BARRIO		Horario: 10:00 A 21:00 HRS.	
Dirección: GUSTAVO BAZ #700		Combustibles	
		Nombre:: GAS LP	GAS L.P.
		Tanques: 1	1
		Capacidad: 300	20
		Total (Lts): 300	20
	CP: 52070		




Municipio: XONACATLAN	42	Número consecutivo (identificador en el mapa) 5	MAPA 22
	Clave Municipio		Número de Mapa
1.- DATOS GENERALES		2.- DATOS ESPECÍFICOS	
Fecha de la información: 04-OCT-2019		Nombre: RESTAURANTE "RESTAURANT TAURUS"	
Localidad: SAN ANTONIO		Capacidad: 130 PERSONAS	
Sublocalidad: SAN ANTONIO		Días laborables: LUNES A DOMINGO	
Categoría Administrativa: DELEGACIÓN		Horario: 08:00 A 02:00 HRS.	
Dirección: VICENTE GUERRERO No. 217		Combustibles	
		Nombre:: GAS LP	NO
		Tanques: 1	0
		Capacidad: 500	0
		Total (Lts): 500	0
	CP: 52060		



Municipio: XONACATLAN	42 Clave Municipio	Número consecutivo (identificador en el mapa) 5	MAPA 22 Número de Mapa															
1.- DATOS GENERALES		2.- DATOS ESPECÍFICOS																
Fecha de la información: 04-OCT-2019		Nombre: DISCOTEQUE "SHERIFF DISCOTEQUE"																
Localidad: SAN ANTONIO		Capacidad 120 PERSONAS																
Sublocalidad: SAN ANTONIO		Días laborables: SABADOS Y DOMINGOS																
Categoría Administrativa: DELEGACIÓN		Horario: 06:00 A 02:00 HRS.																
Dirección: VICENTE GUERRERO No. 217 2° PISO		<table border="1"> <thead> <tr> <th colspan="3">Combustibles</th> </tr> </thead> <tbody> <tr> <td>Nombre::</td> <td>NO</td> <td>NO</td> </tr> <tr> <td>Tanques:</td> <td>0</td> <td>0</td> </tr> <tr> <td>Capacidad:</td> <td>0</td> <td>0</td> </tr> <tr> <td>Total (Lts):</td> <td>0</td> <td>0</td> </tr> </tbody> </table>		Combustibles			Nombre::	NO	NO	Tanques:	0	0	Capacidad:	0	0	Total (Lts):	0	0
Combustibles																		
Nombre::	NO	NO																
Tanques:	0	0																
Capacidad:	0	0																
Total (Lts):	0	0																
CP: 52060																		



Municipio: XONACATLAN	42 Clave Municipio	Número consecutivo (identificador en el mapa) 6	MAPA 33 Número de Mapa															
1.- DATOS GENERALES		2.- DATOS ESPECÍFICOS																
Fecha de la información: 04-OCT-2019		Nombre: RESTAURANTE "RESTAURANT BUENA TIERRA"																
Localidad: XONACATLAN DE VICENCIO		Capacidad 60 PERSONAS																
Sublocalidad: CENTRO		Días laborables: LUNES A SABADO																
Categoría Administrativa: CABECERA MUNICIPAL		Horario: 10:00 A 21:00 HRS.																
Dirección: FRANCISCO SARABIA S/N		<table border="1"> <thead> <tr> <th colspan="3">Combustibles</th> </tr> </thead> <tbody> <tr> <td>Nombre::</td> <td>GAS LP</td> <td>NO</td> </tr> <tr> <td>Tanques:</td> <td>1</td> <td>0</td> </tr> <tr> <td>Capacidad:</td> <td>300</td> <td>0</td> </tr> <tr> <td>Total (Lts):</td> <td>300</td> <td>0</td> </tr> </tbody> </table>		Combustibles			Nombre::	GAS LP	NO	Tanques:	1	0	Capacidad:	300	0	Total (Lts):	300	0
Combustibles																		
Nombre::	GAS LP	NO																
Tanques:	1	0																
Capacidad:	300	0																
Total (Lts):	300	0																
CP: 52060																		



Municipio: XONACATLAN	42 Clave Municipio	Número consecutivo (identificador en el mapa) 7	MAPA 32 Número de Mapa															
1.- DATOS GENERALES		2.- DATOS ESPECÍFICOS																
Fecha de la información: 04-OCT-2019		Nombre: RESTAURANTE "RESTAURANTE KANG-TAI"																
Localidad: XONACATLAN DE VICENCIO		Capacidad 50 PERSONAS																
Sublocalidad: CENTRO		Días laborables: LUNES A DOMINGO																
Categoría Administrativa: CABECERA MUNICIPAL		Horario: 10:00 A 22:00 HRS.																
Dirección: INDEPENDENCIA S/N		<table border="1"> <thead> <tr> <th colspan="3">Combustibles</th> </tr> <tr> <th>Nombre::</th> <th>GAS LP</th> <th>NO</th> </tr> </thead> <tbody> <tr> <td>Tanques:</td> <td>1</td> <td>0</td> </tr> <tr> <td>Capacidad:</td> <td>500</td> <td>0</td> </tr> <tr> <td>Total (Lts):</td> <td>500</td> <td>0</td> </tr> </tbody> </table>		Combustibles			Nombre::	GAS LP	NO	Tanques:	1	0	Capacidad:	500	0	Total (Lts):	500	0
Combustibles																		
Nombre::	GAS LP	NO																
Tanques:	1	0																
Capacidad:	500	0																
Total (Lts):	500	0																
CP: 52060																		



Municipio: XONACATLAN	42 Clave Municipio	Número consecutivo (identificador en el mapa) 8	MAPA 32 Número de Mapa															
1.- DATOS GENERALES		2.- DATOS ESPECÍFICOS																
Fecha de la información: 04-OCT-2019		Nombre: RESTAURANTE BAR "RESTAURANTE BAR LA HACIENDA"																
Localidad: XONACATLAN DE VICENCIO		Capacidad 100 PERSONAS																
Sublocalidad: CENTRO		Días laborables: JUEVES A DOMINGO																
Categoría Administrativa: CABECERA MUNICIPAL		Horario: 14:00 A 22:00 HRS.																
Dirección: MELCHOR OCAMPO OTE. # 3		<table border="1"> <thead> <tr> <th colspan="3">Combustibles</th> </tr> <tr> <th>Nombre::</th> <th>GAS LP</th> <th>NO</th> </tr> </thead> <tbody> <tr> <td>Tanques:</td> <td>1</td> <td>0</td> </tr> <tr> <td>Capacidad:</td> <td>500</td> <td>0</td> </tr> <tr> <td>Total (Lts):</td> <td>500</td> <td>0</td> </tr> </tbody> </table>		Combustibles			Nombre::	GAS LP	NO	Tanques:	1	0	Capacidad:	500	0	Total (Lts):	500	0
Combustibles																		
Nombre::	GAS LP	NO																
Tanques:	1	0																
Capacidad:	500	0																
Total (Lts):	500	0																
CP: 52060																		



Municipio: XONACATLAN	42 Clave Municipio	Número consecutivo (identificador en el mapa) 9	MAPA 34 Número de Mapa															
1.- DATOS GENERALES		2.- DATOS ESPECÍFICOS																
Fecha de la información: 04-OCT-2019		Nombre: BILLAR "BILLARES LEO"																
Localidad: XONACATLAN DE VICENCIO		Capacidad 60 PERSONAS																
Sublocalidad: CENTRO		Días laborables: LUNES A DOMINGO																
Categoría Administrativa: CABECERA MUNICIPAL		Horario: 13:00 A 24:00 HRS.																
Dirección: 16 DE SEPTIEMBRE S/N		<table border="1"> <thead> <tr> <th colspan="3">Combustibles</th> </tr> </thead> <tbody> <tr> <td>Nombre::</td> <td>NO</td> <td>NO</td> </tr> <tr> <td>Tanques:</td> <td>0</td> <td>0</td> </tr> <tr> <td>Capacidad:</td> <td>0</td> <td>0</td> </tr> <tr> <td>Total (Lts):</td> <td>0</td> <td>0</td> </tr> </tbody> </table>		Combustibles			Nombre::	NO	NO	Tanques:	0	0	Capacidad:	0	0	Total (Lts):	0	0
Combustibles																		
Nombre::	NO	NO																
Tanques:	0	0																
Capacidad:	0	0																
Total (Lts):	0	0																
CP: 52060																		



Municipio: XONACATLAN	42 Clave Municipio	Número consecutivo (identificador en el mapa) 10	MAPA 36 Número de Mapa															
1.- DATOS GENERALES		2.- DATOS ESPECÍFICOS																
Fecha de la información: 04-OCT-2019		Nombre: RESTAURANTE BAR "LA TUZITA"																
Localidad: XONACATLAN DE VICENCIO		Capacidad 100 PERSONAS																
Sublocalidad: LA JARDONA		Días laborables: LUNES A DOMINGO																
Categoría Administrativa: COLONIA		Horario: 14:00 A 22:00 HRS.																
Dirección: DOMICILIO CONOCIDO		<table border="1"> <thead> <tr> <th colspan="3">Combustibles</th> </tr> </thead> <tbody> <tr> <td>Nombre::</td> <td>GAS LP</td> <td>NO</td> </tr> <tr> <td>Tanques:</td> <td>1</td> <td>0</td> </tr> <tr> <td>Capacidad:</td> <td>300</td> <td>0</td> </tr> <tr> <td>Total (Lts):</td> <td>300</td> <td>0</td> </tr> </tbody> </table>		Combustibles			Nombre::	GAS LP	NO	Tanques:	1	0	Capacidad:	300	0	Total (Lts):	300	0
Combustibles																		
Nombre::	GAS LP	NO																
Tanques:	1	0																
Capacidad:	300	0																
Total (Lts):	300	0																
CP: 52060																		





Templos




**FACTORES
SOCIO-ORGANIZATIVOS**

TEMPLOS (30 Registros)


Municipio: <u>XONACATLAN</u> Clave Municipio: 042	Número consecutivo (identificador en el mapa): 1	MAPA 21 Número de Mapa
1.- DATOS GENERALES		2.- DATOS ESPECÍFICOS
Fecha de la información: 07-OCT-2019 Localidad: SAN ANTONIO Sublocalidad: SAN ANTONIO Categoría Administrativa: DELEGACION Dirección: SAN ANTONIO, S/N CP: 52060	Nombre del templo: SAN ANTONIO Religión: CATOLICA Capacidad: 250 PERSONAS	



Municipio: <u>XONACATLAN</u> Clave Municipio: 042	Número consecutivo (identificador en el mapa): 2	MAPA 31 Número de Mapa
1.- DATOS GENERALES		2.- DATOS ESPECÍFICOS
Fecha de la información: 07-OCT-2019 Localidad: XONACATLAN DE VICENCIO Sublocalidad: CENTRO Categoría Administrativa: CABECERA MUNICIPAL Dirección: DOLORES No. 68 CP: 52060	Nombre del templo: BETEL III Religión: EVANGELICA Capacidad: 280 PERSONAS	



Municipio: <u>XONACATLAN</u> Clave Municipio: 042	Número consecutivo (identificador en el mapa): 3	MAPA 22 Número de Mapa
1.- DATOS GENERALES		2.- DATOS ESPECÍFICOS
Fecha de la información: 07-OCT-2019 Localidad: SAN ANTONIO Sublocalidad: SAN ANTONIO Categoría Administrativa: DELEGACION Dirección: VICENTE GUERRERO S/N CP: 52060	Nombre del templo: VIRGEN DE GUADALUPE Religión: CATOLICA Capacidad: 60 PERSONAS	



Municipio: <u>XONACATLAN</u> Clave Municipio: 042	Número consecutivo (identificador en el mapa): 4	MAPA 32 Número de Mapa
1.- DATOS GENERALES		2.- DATOS ESPECÍFICOS
Fecha de la información: 07-OCT-2019 Localidad: XONACATLAN DE VICENCIO Sublocalidad: CENTRO Categoría Administrativa: CABECERA MUNICIPAL Dirección: FRANCISCO I MADERO S/N CP: 52060	Nombre del templo: DIVINO SALVADOR Religión: EVANGELICA PRESBITERIANA Capacidad: 350 PERSONAS	




Municipio: <u>XONACATLAN</u> Clave Municipio: 042	Número consecutivo (identificador en el mapa): 5	MAPA 32 Número de Mapa
1.- DATOS GENERALES		2.- DATOS ESPECÍFICOS
Fecha de la información: 07-OCT-2019 Localidad: XONACATLAN DE VICENCIO Sublocalidad: CENTRO Categoría Administrativa: CABECERA MUNICIPAL Dirección: PLAZA JUAREZ S/N CP: 52060	Nombre del templo: SAN FRANCISCO DE ASIS Religión: CATOLICA Capacidad: 500 PERSONAS	



Municipio: <u>XONACATLAN</u> Clave Municipio: 042	Número consecutivo (identificador en el mapa): 6	MAPA 34 Número de Mapa
1.- DATOS GENERALES		2.- DATOS ESPECÍFICOS
Fecha de la información: 07-OCT-2019 Localidad: XONACATLAN DE VICENCIO Sublocalidad: CENTRO Categoría Administrativa: CABECERA MUNICIPAL Dirección: 5 DE FEBRERO No. 352060 CP: 52060	Nombre del templo: JEHOVA NISSI Religión: CRISTIANA EVANGELICA Capacidad: 350 PERSONAS	



Municipio: <u>XONACATLAN</u> 042 Clave Municipio	Número consecutivo (identificador en el mapa) 7	MAPA 32 Número de Mapa
1.- DATOS GENERALES		2.- DATOS ESPECÍFICOS
Fecha de la información: 07-OCT-2019 Localidad: XONACATLAN DE VICENCIO Sublocalidad: CENTRO Categoría Administrativa: CABECERA MUNICIPAL Dirección: CARRILLO PUERTO S/N CP: 52060	Nombre del templo: JESUS EL BUEN PASTOR Religión: PRESBITERIANA Capacidad: 300 PERSONAS	




Municipio: <u>XONACATLAN</u> 042 Clave Municipio	Número consecutivo (identificador en el mapa) 8	MAPA 33 Número de Mapa
1.- DATOS GENERALES		2.- DATOS ESPECÍFICOS
Fecha de la información: 07-OCT-2019 Localidad: XONACATLAN DE VICENCIO Sublocalidad: CENTRO Categoría Administrativa: CABECERA MUNICIPAL Dirección: GUSTAVO A VICENCIO S/N CP: 52060	Nombre del templo: TEMPLO CRISTO Religión: CRISTIANA EVANGELICA Capacidad: 200 PERSONAS	



Municipio: <u>XONACATLAN</u> 042 Clave Municipio	Número consecutivo (identificador en el mapa) 9	MAPA 33 Número de Mapa
1.- DATOS GENERALES		2.- DATOS ESPECÍFICOS
Fecha de la información: 07-OCT-2019 Localidad: XONACATLAN DE VICENCIO Sublocalidad: CENTRO Categoría Administrativa: CABECERA MUNICIPAL Dirección: GUSTAVO A VICENCIO No. 214 CP: 52060	Nombre del templo: EBEN EZER Religión: EVANGELICA Capacidad: 200 PERSONAS	



Municipio: <u>XONACATLAN</u> Clave Municipio: 042	Número consecutivo (identificador en el mapa): 10	MAPA 33 Número de Mapa
1.- DATOS GENERALES		2.- DATOS ESPECÍFICOS
Fecha de la información: 07-OCT-2019 Localidad: XONACATLAN DE VICENCIO Sublocalidad: CENTRO Categoría Administrativa: CABECERA MUNICIPAL Dirección: INDEPENDENCIA No. 32 SUR CP: 52060	Nombre del templo: JESUCRISTO LA UNICA ESPERANZA Religión: EVANGELICA PENTECOSTES Capacidad: 200 PERSONAS	



Municipio: <u>XONACATLAN</u> Clave Municipio: 042	Número consecutivo (identificador en el mapa): 11	MAPA 37 Número de Mapa
1.- DATOS GENERALES		2.- DATOS ESPECÍFICOS
Fecha de la información: 07-OCT-2019 Localidad: XONACATLAN DE VICENCIO Sublocalidad: EMILIANO ZAPATA Categoría Administrativa: COLONIA Dirección: PONIENTE # 5 CP: 52060	Nombre del templo: EL MÉDICO Religión: PRESBITERIANA Capacidad: 50 PERSONAS	




Municipio: <u>XONACATLAN</u> Clave Municipio: 042	Número consecutivo (identificador en el mapa): 12	MAPA 37 Número de Mapa
1.- DATOS GENERALES		2.- DATOS ESPECÍFICOS
Fecha de la información: 07-OCT-2019 Localidad: XONACATLAN DE VICENCIO Sublocalidad: EMILIANO ZAPATA Categoría Administrativa: COLONIA Dirección: EMILIANO ZAPATA S/N CP: 52060	Nombre del templo: SANTA CRUZ Religión: CATOLICA Capacidad: 200 PERSONAS	



Municipio: <u>XONACATLAN</u> Clave Municipio: 042	Número consecutivo (identificador en el mapa): 13	MAPA 17 Número de Mapa
1.- DATOS GENERALES		2.- DATOS ESPECÍFICOS
Fecha de la información: 07-OCT-2019 Localidad: SANTA MARIA ZOLOTEPEC Sublocalidad: EL CALVARIO Categoría Administrativa: COLONIA Dirección: MARTIRES S/N CP: 52070	Nombre del templo: SANTA MARIA LA ASUNCION Religión: CATOLICA Capacidad: 500 PERSONAS	




Municipio: <u>XONACATLAN</u> Clave Municipio: 042	Número consecutivo (identificador en el mapa): 14	MAPA 27 Número de Mapa
1.- DATOS GENERALES		2.- DATOS ESPECÍFICOS
Fecha de la información: 07-OCT-2019 Localidad: SANTA MARIA ZOLOTEPEC Sublocalidad: MARGARITAS Categoría Administrativa: COLONIA Dirección: 5 DE MAYO S/N CP: 52060	Nombre del templo: SANTIAGO APOSTOL Religión: CATOLICA Capacidad: 180 PERSONAS	



Municipio: <u>XONACATLAN</u> Clave Municipio: 042	Número consecutivo (identificador en el mapa): 15	MAPA 1 Número de Mapa
1.- DATOS GENERALES		2.- DATOS ESPECÍFICOS
Fecha de la información: 07-OCT-2019 Localidad: SAN MIGUEL MIMIAPAN Sublocalidad: LOS MORILLOS Categoría Administrativa: BARRIO Dirección: CAMINO PRINCIPAL A LOS MORILLOS CP: 52070	Nombre del templo: CRISTO REY Religión: CATOLICA Capacidad: 150 PERSONAS	



Municipio: <u>XONACATLAN</u> Clave Municipio: 042	Número consecutivo (identificador en el mapa): 16	MAPA 2 Número de Mapa
1.- DATOS GENERALES		2.- DATOS ESPECÍFICOS
Fecha de la información: 07-OCT-2019 Localidad: SAN MIGUEL MIMIAPAN Sublocalidad: SAN PEDRO Categoría Administrativa: BARRIO Dirección: CAMINO A SAN PEDRO CP: 52070	Nombre del templo: SAN PEDRO Religión: CATOLICA Capacidad: 50 PERSONAS	




Municipio: <u>XONACATLAN</u> Clave Municipio: 042	Número consecutivo (identificador en el mapa): 17	MAPA 4 Número de Mapa
1.- DATOS GENERALES		2.- DATOS ESPECÍFICOS
Fecha de la información: 07-OCT-2019 Localidad: SAN MIGUEL MIMIAPAN Sublocalidad: EL POTRERO Categoría Administrativa: BARRIO Dirección: CAMINO A SANTA CRUZ CP: 52070	Nombre del templo: SAN JUAN EL POTRERO Religión: CATOLICA Capacidad: 150 PERSONAS	



Municipio: <u>XONACATLAN</u> Clave Municipio: 042	Número consecutivo (identificador en el mapa): 18	MAPA 6 Número de Mapa
1.- DATOS GENERALES		2.- DATOS ESPECÍFICOS
Fecha de la información: 07-OCT-2019 Localidad: SAN MIGUEL MIMIAPAN Sublocalidad: SANTA CRUZ Categoría Administrativa: BARRIO Dirección: CAMINO A SANTA CRUZ CP: 52070	Nombre del templo: SANTA CRUZ Religión: CATOLICA Capacidad: 100 PERSONAS	



Municipio: <u>XONACATLAN</u> Clave Municipio: 042	Número consecutivo (identificador en el mapa): 19	MAPA 5 Número de Mapa
1.- DATOS GENERALES		2.- DATOS ESPECÍFICOS
Fecha de la información: 07-OCT-2019 Localidad: SAN MIGUEL MIMIAPAN Sublocalidad: BARRIO DE GUADALUPE Categoría Administrativa: BARRIO Dirección: CALZADA GUADALUPE CP: 52070	Nombre del templo: NUESTRA SEÑORA DE GUADALUPE Religión: CATOLICA Capacidad: 300 PERSONAS	




Municipio: <u>XONACATLAN</u> Clave Municipio: 042	Número consecutivo (identificador en el mapa): 20	MAPA 8 Número de Mapa
1.- DATOS GENERALES		2.- DATOS ESPECÍFICOS
Fecha de la información: 07-OCT-2019 Localidad: SAN MIGUEL MIMIAPAN Sublocalidad: SAN MIGUEL Categoría Administrativa: BARRIO Dirección: DOMICILIO CONOCIDO S/N CP: 52070	Nombre del templo: PARROQUIA DE SAN MIGUEL ARCANGEL Religión: CATOLICA Capacidad: 400 PERSONAS	



Municipio: <u>XONACATLAN</u> Clave Municipio: 042	Número consecutivo (identificador en el mapa): 21	MAPA 14 Número de Mapa
1.- DATOS GENERALES		2.- DATOS ESPECÍFICOS
Fecha de la información: 07-OCT-2019 Localidad: SANTIAGO TEJOCOTILLOS Sublocalidad: CENTRO Categoría Administrativa: DELEGACION Dirección: AV DE LAS FLORES S/N CP: 52070	Nombre del templo: SANTIAGO APOSTOL Religión: CATOLICA Capacidad: 300 PERSONAS	



Municipio: <u>XONACATLAN</u> Clave Municipio: 042	Número consecutivo (identificador en el mapa): 22	MAPA 37 Número de Mapa
1.- DATOS GENERALES		2.- DATOS ESPECÍFICOS
Fecha de la información: 07-OCT-2019 Localidad: XONACATLAN DE VICENCIO Sublocalidad: EMILIANO ZAPATA Categoría Administrativa: COLONIA Dirección: EMILIANO ZAPATA No. 46 CP: 52070	Nombre del templo: EVANGELICO LA HERMOSA EL BUEN PASTOR Religión: EVANGELICA Capacidad: 200 PERSONAS	



Municipio: <u>XONACATLAN</u> Clave Municipio: 042	Número consecutivo (identificador en el mapa): 23	MAPA 37 Número de Mapa
1.- DATOS GENERALES		2.- DATOS ESPECÍFICOS
Fecha de la información: 07-OCT-2019 Localidad: XONACATLAN DE VICENCIO Sublocalidad: EMILIANO ZAPATA Categoría Administrativa: COLONIA Dirección: ORIENTE 4 No. 8 CP: 52070	Nombre del templo: CENTRO CRISTIANO EL TABERNACULO Religión: PENTECOSTES Capacidad: 200 PERSONAS	



Municipio: <u>XONACATLAN</u> Clave Municipio: 042	Número consecutivo (identificador en el mapa): 24	MAPA 2 Número de Mapa
1.- DATOS GENERALES		2.- DATOS ESPECÍFICOS
Fecha de la información: 07-OCT-2019 Localidad: SAN MIGUEL MIMIAPAN Sublocalidad: SAN PEDRO Categoría Administrativa: BARRIO Dirección: DOMICILIO CONOCIDO S/N CP: 52070	Nombre del templo: SAN JUDAS Religión: CATOLICA Capacidad: 200 PERSONAS	



Municipio: <u>XONACATLAN</u> Clave Municipio: 042	Número consecutivo (identificador en el mapa): 25	MAPA 24 Número de Mapa
1.- DATOS GENERALES		2.- DATOS ESPECÍFICOS
Fecha de la información: 07-OCT-2019 Localidad: SANTA MARIA ZOLOTEPEC Sublocalidad: CENTRO Categoría Administrativa: DELEGACION Dirección: INDEPENDENCIA # 216 CP: 52060	Nombre del templo: REDIME ZOLOTEPEC Religión: EVANGELICO Capacidad: 150 PERSONAS	



Municipio: <u>XONACATLAN</u> Clave Municipio: 042	Número consecutivo (identificador en el mapa): 26	MAPA 24 Número de Mapa
1.- DATOS GENERALES		2.- DATOS ESPECÍFICOS
Fecha de la información: 07-OCT-2019 Localidad: SANTA MARIA ZOLOTEPEC Sublocalidad: CENTRO Categoría Administrativa: DELEGACION Dirección: PRIV. HIDALGO S/N CP: 52060	Nombre del templo: SALON DEL REINO DE LOS TESTIGOS DE JEHOVÁ Religión: TESTIGOS DE JEHOVÁ Capacidad: 150 PERSONAS	



Municipio: <u>XONACATLAN</u> Clave Municipio: 042	Número consecutivo (identificador en el mapa): 27	MAPA 27 Número de Mapa
1.- DATOS GENERALES		2.- DATOS ESPECÍFICOS
Fecha de la información: 07-OCT-2019 Localidad: SANTA MARIA ZOLOTEPEC Sublocalidad: LA PRIMAVERA Categoría Administrativa: BARRIO Dirección: DEPORTIVA S/N CP: 52060	Nombre del templo: MISION FILADELFIA Religión: EVANGELICA Capacidad: 80 PERSONAS	



Municipio: <u>XONACATLAN</u> Clave Municipio: 042	Número consecutivo (identificador en el mapa): 28	MAPA 3 Número de Mapa
1.- DATOS GENERALES		2.- DATOS ESPECÍFICOS
Fecha de la información: 07-OCT-2019 Localidad: SAN MIGUEL MIMIAPAN Sublocalidad: LA CUMBRE Categoría Administrativa: BARRIO Dirección: EMILIANO ZAPATA S/N CP: 52070	Nombre del templo: LA SANTISIMA TRINIDAD Religión: CATOLICA Capacidad: 50 PERSONAS	



Municipio: <u>XONACATLAN</u> Clave Municipio: 042	Número consecutivo (identificador en el mapa): 29	MAPA 3 Número de Mapa
1.- DATOS GENERALES		2.- DATOS ESPECÍFICOS
Fecha de la información: 07-OCT-2019 Localidad: SAN MIGUEL MIMIAPAN Sublocalidad: LA CUMBRE Categoría Administrativa: BARRIO Dirección: AVENIDA MEXICO S/N CP: 52070	Nombre del templo: MONTE HOREB A.R. Religión: EVANGELICO Capacidad: 100 PERSONAS	



Municipio: <u>XONACATLAN</u> Clave Municipio: 042	Número consecutivo (identificador en el mapa): 30	MAPA 32 Número de Mapa
1.- DATOS GENERALES		2.- DATOS ESPECÍFICOS
Fecha de la información: 07-OCT-2019 Localidad: XONACATLAN DE VICENCIO Sublocalidad: CENTRO Categoría Administrativa: CABECERA MUNICIPAL Dirección: VENUSTIANO CARRANZA S/N CP: 52060	Nombre del templo: SALON DEL REINO DE LOS TESTIGOS DE JEHOVÁ Religión: TESTIGOS DE JEHOVÁ Capacidad: 150 PERSONAS	





Tiendas de Autoservicio y Departamentales



**FACTORES
SOCIO-ORGANIZATIVOS**

TIENDAS DE AUTOSERVICIO Y DEPARTAMENTALES (11 Registros)

Municipio: XONACATLAN	042 Clave Municipio	Número consecutivo (identificador en el mapa) 1	MAPA 32 Número de mapa
1.- DATOS GENERALES		2.- DATOS ESPECÍFICOS	
Fecha de la información: 15-OCT-2019		Tipo: TIENDA DE AUTOSERVICIO	
Localidad: XONACATLAN DE VICENCIO		Nombre: SUPER KOMPRAS	
Sublocalidad: CENTRO		Horario: 08:00 A 21:00 HRS.	
Categoría Administrativa: CABECERA MUNICIPAL		Establecimientos Internos	
		Tiendas: 0	
		Restaurantes: 0	
		Cines: 0	
		Bancos: 0	
		Otros: 0	
		Combustibles	
Dirección: FRANCISCO SARABIA # 12		Nombre: GAS LP	NO NO
		Tanques: 1	0 0
	CP: 52060	Capacidad: 300	0 0
		Total (Lts): 300	0 0



Municipio: XONACATLAN	042 Clave Municipio	Número consecutivo (identificador en el mapa) 2	MAPA 33 Número de mapa
1.- DATOS GENERALES		2.- DATOS ESPECÍFICOS	
Fecha de la información: 15-OCT-2019		Tipo: TIENDA DE AUTOSERVICIO	
Localidad: XONACATLAN DE VICENCIO		Nombre: LA PREFERIDA	
Sublocalidad: CENTRO		Horario: 09:00 A 19:00 HRS.	
Categoría Administrativa: CABECERA MUNICIPAL		Establecimientos Internos	
		Tiendas: 0	
		Restaurantes: 0	
		Cines: 0	
		Bancos: 0	
		Otros: 0	
		Combustibles	
Dirección: INDEPENDENCIA # 61		Nombre: NO	NO NO
		Tanques: 0	0 0
	CP: 52060	Capacidad: 0	0 0
		Total (Lts): 0	0 0



Municipio: XONACATLAN	042 Clave Municipio	Número consecutivo (identificador en el mapa) 3	MAPA 32 Número de mapa
1.- DATOS GENERALES		2.- DATOS ESPECÍFICOS	
Fecha de la información:	FEBRERO DEL 2019	Tipo:	TIENDA DE AUTOSERVICIO
Localidad:	XONACATLAN DE VICENCIO	Nombre:	TIENDA TRES B
Sublocalidad:	CENTRO	Horario:	07:00 A 21:00 HRS.
Categoría Administrativa:	CABECERA MUNICIPAL	Establecimientos Internos	
Dirección:	SANTOS DEGOLLADO S/N	Tiendas:	0
CP: 52060		Restaurantes:	0
		Cines:	0
		Otros:	0
		Bancos:	0
		Combustibles	
		Nombre:	NO NO NO
		Tanques:	0 0 0
		Capacidad:	0 0 0
		Total (Lts):	0 0 0



Municipio: XONACATLAN	042 Clave Municipio	Número consecutivo (identificador en el mapa) 4	MAPA 32 Número de mapa
1.- DATOS GENERALES		2.- DATOS ESPECÍFICOS	
Fecha de la información:	FEBRERO DEL 2019	Tipo:	TIENDA DE AUTOSERVICIO
Localidad:	XONACATLAN DE VICENCIO	Nombre:	BODEGA AURRERA
Sublocalidad:	CENTRO	Horario:	08:00 A 22:00 HRS.
Categoría Administrativa:	CABECERA MUNICIPAL	Establecimientos Internos	
Dirección:	VENUSTIANO CARRANZA No. 133	Tiendas:	0
CP: 52060		Restaurantes:	0
		Cines:	0
		Otros:	0
		Bancos:	0
		Combustibles	
		Nombre:	GAS LP GAS LP NO
		Tanques:	1 1 0
		Capacidad:	3210 5000 0
		Total (Lts):	3210 5000 0



Municipio: XONACATLAN		042		Número consecutivo (identificador en el mapa) 5		MAPA 23	
		Clave Municipio				Número de mapa	
1.- DATOS GENERALES				2.- DATOS ESPECÍFICOS			
Fecha de la información: FEBRERO DEL 2019				Tipo: TIENDA DE AUTOSERVICIO			
Localidad: SAN ANTONIO				Nombre: OXXO GAS XONACATLAN			
Sublocalidad: SAN ANTONIO				Horario: 10:00 A 22:00 HRS.			
Categoría Administrativa: DELEGACIÓN				Establecimientos Internos			
				Tiendas: 0			
				Restaurantes: 0			
				Cines: 0 Bancos: 0			
				Otros: 0			
Dirección: TOLUCA NAUCALPNA, S/N				Combustibles			
				Nombre: NO NO NO			
				Tanques: 0 0 0			
				Capacidad: 0 0 0			
				Total (Lts): 0 0 0			
CP: 52060							



Municipio: XONACATLAN		042		Número consecutivo (identificador en el mapa) 6		MAPA 33	
		Clave Municipio				Número de mapa	
1.- DATOS GENERALES				2.- DATOS ESPECÍFICOS			
Fecha de la información: FEBRERO DEL 2019				Tipo: TIENDA DE AUTOSERVICIO			
Localidad: XONACATLAN DE VICENCIO				Nombre: TIENDA OXXO VICTORIA			
Sublocalidad: CENTRO				Horario: 07:00 A 22:00 HRS.			
Categoría Administrativa: CABECERA MUNICIPAL				Establecimientos Internos			
				Tiendas: 0			
				Restaurantes: 0			
				Cines: 0 Bancos: 0			
				Otros: 0			
Dirección: INDEPENDENCIA # 41				Combustibles			
				Nombre: NO NO NO			
				Tanques: 0 0 0			
				Capacidad: 0 0 0			
				Total (Lts): 0 0 0			
CP: 52060							



Municipio: XONACATLAN	042 Clave Municipio	Número consecutivo (identificador en el mapa) 7	MAPA 33 Número de mapa
1.- DATOS GENERALES		2.- DATOS ESPECÍFICOS	
Fecha de la información: FEBRERO DEL 2019	Localidad: XONACATLAN DE VICENCIO	Tipo: TIENDA DE AUTOSERVICIO	
Sublocalidad: CENTRO	Categoría Administrativa: CABECERA MUNICIPAL	Nombre: SUPER NETO S.A. DE C.V.	
Dirección: INDEPENDENCIA No. 33	CP: 52060	Horario: 08:00 A 22:00 HRS.	
		Establecimientos Internos	
		Tiendas: 0	
		Restaurantes: 0	
		Cines: 0	
		Otros: 0	
		Bancos: 0	
		Combustibles	
		Nombre:	NO NO NO
		Tanques:	0 0 0
		Capacidad:	0 0 0
		Total (Lts):	0 0 0



Municipio: XONACATLAN	042 Clave Municipio	Número consecutivo (identificador en el mapa) 8	MAPA 33 Número de mapa
1.- DATOS GENERALES		2.- DATOS ESPECÍFICOS	
Fecha de la información: FEBRERO DEL 2019	Localidad: XONACATLAN DE VICENCIO	Tipo: TIENDA DE AUTOSERVICIO	
Sublocalidad: CENTRO	Categoría Administrativa: CABECERA MUNICIPAL	Nombre: NUEVA ELEKTRA DEL MILENIO S.A. DE C.V.	
Dirección: INDEPENDENCIA No. 4	CP: 52060	Horario: 08:00 A 22:00 HRS.	
		Establecimientos Internos	
		Tiendas: 0	
		Restaurantes: 0	
		Cines: 0	
		Otros: 1	
		Bancos: 0	
		Combustibles	
		Nombre:	NO NO NO
		Tanques:	0 0 0
		Capacidad:	0 0 0
		Total (Lts):	0 0 0



Municipio: XONACATLAN	042 Clave Municipio	Número consecutivo (identificador en el mapa) 9	MAPA 32 Número de mapa
1.- DATOS GENERALES		2.- DATOS ESPECÍFICOS	
Fecha de la información: FEBRERO DEL 2019		Tipo: TIENDA DE AUTOSERVICIO	
Localidad: XONACATLAN DE VICENCIO		Nombre: TIENDA OXXO PERLA	
Sublocalidad: CENTRO		Horario: 07:00 A 22:00 HRS.	
Categoría Administrativa: CABECERA MUNICIPAL		Establecimientos Internos	
		Tiendas: 0	
		Restaurantes: 0	
		Cines: 0	Bancos: 0
		Otros: 0	
		Combustibles	
Dirección: JUAREZ OTE. ESQ V. GUERRERO		Nombre: NO	NO
		Tanques: 0	0
	CP: 52060	Capacidad: 0	0
		Total (Lts): 0	0



Municipio: XONACATLAN	042 Clave Municipio	Número consecutivo (identificador en el mapa) 10	MAPA 32 Número de mapa
1.- DATOS GENERALES		2.- DATOS ESPECÍFICOS	
Fecha de la información: FEBRERO DEL 2019		Tipo: TIENDA DE AUTOSERVICIO	
Localidad: XONACATLAN DE VICENCIO		Nombre: SUPER DEL AHORRO S.A DE C.V.	
Sublocalidad: CENTRO		Horario: 09:00 A 19:00 HRS.	
Categoría Administrativa: CABECERA MUNICIPAL		Establecimientos Internos	
		Tiendas: 0	
		Restaurantes: 0	
		Cines: 0	Bancos: 0
		Otros: 0	
		Combustibles	
Dirección: NIÑOS HEORES S/N ESQ F. I. MADERO		Nombre: NO	NO
		Tanques: 0	0
	CP:	Capacidad: 0	0
		Total (Lts): 0	0



Municipio: XONACATLAN	042 Clave Municipio	Número consecutivo (identificador en el mapa) 11	MAPA 33 Número de mapa
1.- DATOS GENERALES		2.- DATOS ESPECÍFICOS	
Fecha de la información: FEBRERO DEL 2019		Tipo: TIENDA DE AUTOSERVICIO	
Localidad: XONACATLAN DE VICENCIO		Nombre: TIENDA TRES B	
Sublocalidad: CENTRO		Horario: 07:00 A 21:00 HRS.	
Categoría Administrativa: CABECERA MUNICIPAL		Establecimientos Internos	
		Tiendas: 0	
		Restaurantes: 0	
		Cines: 0	Bancos: 0
		Otros: 0	
		Combustibles	
Dirección: INDEPENDENCIA S/N		Nombre: NO	NO
		Tanques: 0	0
		Capacidad: 0	0
	CP: 52060	Total (Lts): 0	0





SECCIÓN VII SUBSISTEMA REGULADOR



VII.- SUBSISTEMA REGULADOR

Está constituido por la organización de instituciones, acciones, normas, programas y obras destinadas a proteger a los agentes afectables, a prevenir y controlar los efectos destructivos de los fenómenos o agentes perturbadores, para propiciar de manera eficaz la vuelta a la normalidad después de un desastre o catástrofe.

Los programas de Protección Civil se implementan en diferentes niveles de acción:

- Federal
- Estatal
- Municipal
- Interno
- Específico y
- Especial

La organización del sistema descansa en tres estructuras fundamentales:

Consultiva: integrada por los consejos nacional, estatal y municipal, con funciones de coordinación, consulta y toma de decisiones.

Ejecutiva: integrada por el presidente de la República y el Secretario de Gobernación (sus similares a nivel estatal y municipal), las unidades estatales y municipales; y las unidades internas de los organismos de la administración pública. La elaboración, integración, coordinación y operación de los diferentes programas a los distintos niveles son sus funciones principales.

Participativa: integrada por grupos voluntarios y población en general, quienes con su participación

social complementan el esquema de la estructura organizacional de la Protección Civil.

La determinación del sistema afectable está en función del diagnóstico de riesgos; como resultado de la identificación de los agentes perturbadores a los que está expuesta la población, sus bienes y el entorno en general.

El conocimiento de aquellas entidades que pueden ser afectadas por una calamidad es prioritario en la planeación de todos los programas en favor de la protección civil, para tal fin se requiere de información específica, como es: el número de personas que ocupan el inmueble, el lugar donde se encuentra ubicado, el equipo de seguridad con el que cuenta, etc. Variables que aportan el grado de vulnerabilidad al que está expuesta dicha entidad.

En la etapa de determinación de sistemas afectables se considera la mayor incidencia de los fenómenos perturbadores en la zona donde se encuentra ubicada la instalación a proteger, la determinación de los riesgos internos y externos, así como su probabilidad de ocurrencia, el análisis de los dispositivos de control y medidas de emergencia con los que cuenta para enfrentarlos.

Conjuntada la información se diseñan escenarios donde se pueden incluir los fenómenos perturbadores y la afectabilidad, de forma que se logre la construcción de modelos, bajo los cuales se involucran las condiciones a efectuarse y se determinan las acciones a emprender; de tal manera que la integración de programas y planes de prevención, atención y ejecución de acciones materiales a fin de prevenir, mitigar, atender y abatir las consecuencias destructivas de desastres, son las principales acciones del subsistema regulador.

REGISTROS ADMINISTRATIVOS DEL SUBSISTEMA REGULADOR



**Centros de Respuesta
Inmediata y Auxilio**



**FACTORES
SOCIO-ORGANIZATIVOS**

CENTROS DE RESPUESTA INMEDIATA Y AUXILIO (4 Registros)

Municipio: XONACATLAN Clave Municipio: 042	Número consecutivo (identificador en el Mapa): 1	MAPA 23 Número de Mapa																																																
1.- DATOS GENERALES		2.- DATOS ESPECÍFICOS																																																
Fecha de la información: FEBRERO DEL 2019	Nombre: COORDINACIÓN MUNICIPAL DE PROTECCIÓN CIVIL Y BOMBEROS XONACATLÁN																																																	
Localidad: SAN ANTONIO	Tipo de Centro: CENTRO DE AUXILIO																																																	
Sublocalidad: SAN ANTONIO	<table border="0"> <tr> <td colspan="2"><u>Recursos Humanos</u></td> <td colspan="2"><u>Recursos Materiales</u></td> </tr> <tr> <td>Médicos:</td> <td>0</td> <td>Ambulancias:</td> <td>2</td> </tr> <tr> <td>Enfermeras:</td> <td>0</td> <td>Helicópteros:</td> <td>0</td> </tr> <tr> <td>Rescatistas:</td> <td>6</td> <td>Patrullas:</td> <td>0</td> </tr> <tr> <td>Bomberos:</td> <td>2</td> <td>Motocicletas:</td> <td>0</td> </tr> <tr> <td>Policías:</td> <td>0</td> <td>Automóviles:</td> <td>0</td> </tr> <tr> <td>Militares:</td> <td>0</td> <td>Grúas:</td> <td>0</td> </tr> <tr> <td>Otros:</td> <td>3</td> <td>Camionetas:</td> <td>1</td> </tr> <tr> <td></td> <td></td> <td>Maquinaria pesada:</td> <td>0</td> </tr> <tr> <td></td> <td></td> <td>Equipo contra incendio:</td> <td>8</td> </tr> <tr> <td></td> <td></td> <td>Equipo Acuático:</td> <td>0</td> </tr> <tr> <td></td> <td></td> <td>Equipo de comunicación:</td> <td>4</td> </tr> </table>		<u>Recursos Humanos</u>		<u>Recursos Materiales</u>		Médicos:	0	Ambulancias:	2	Enfermeras:	0	Helicópteros:	0	Rescatistas:	6	Patrullas:	0	Bomberos:	2	Motocicletas:	0	Policías:	0	Automóviles:	0	Militares:	0	Grúas:	0	Otros:	3	Camionetas:	1			Maquinaria pesada:	0			Equipo contra incendio:	8			Equipo Acuático:	0			Equipo de comunicación:	4
<u>Recursos Humanos</u>		<u>Recursos Materiales</u>																																																
Médicos:	0	Ambulancias:	2																																															
Enfermeras:	0	Helicópteros:	0																																															
Rescatistas:	6	Patrullas:	0																																															
Bomberos:	2	Motocicletas:	0																																															
Policías:	0	Automóviles:	0																																															
Militares:	0	Grúas:	0																																															
Otros:	3	Camionetas:	1																																															
		Maquinaria pesada:	0																																															
		Equipo contra incendio:	8																																															
		Equipo Acuático:	0																																															
		Equipo de comunicación:	4																																															
Categoría Administrativa: DELEGACION	<u>Brigadas</u> Contra Incendio: 2 Búsqueda y rescate: 0 Acuática: 0 Alta Montaña: 0 Antibomba: 0																																																	
Dirección: VICENTE GUERRERO S/N CP:52060	<u>Otros:</u> Caballos: 0 Perros guía: 0																																																	



Municipio: <u>XONACATLAN</u>	<u>042</u> Clave Municipio	Número consecutivo (identificador en el Mapa) 2	<u>MAPA 32</u> Número de Mapa																																																
1.- DATOS GENERALES		2.- DATOS ESPECÍFICOS																																																	
Fecha de la información: FEBRERO DEL 2019		Nombre: COMISARIA DE SEGURIDAD PUBLICA MUNICIPAL																																																	
Localidad: XONACATLAN DE VICENCIO		Tipo de Centro: CENTRO DE AUXILIO																																																	
Sublocalidad: CENTRO		<table border="0"> <tr> <td colspan="2"><u>Recursos Humanos</u></td> <td colspan="2"><u>Recursos Materiales</u></td> </tr> <tr> <td>Médicos:</td> <td>0</td> <td>Ambulancias:</td> <td>0</td> </tr> <tr> <td>Enfermeras:</td> <td>0</td> <td>Helicópteros:</td> <td>0</td> </tr> <tr> <td>Rescatistas:</td> <td>0</td> <td>Patrullas:</td> <td>11</td> </tr> <tr> <td>Bomberos:</td> <td>0</td> <td>Motocicletas:</td> <td>4</td> </tr> <tr> <td>Policías:</td> <td>80</td> <td>Automóviles:</td> <td>0</td> </tr> <tr> <td>Militares:</td> <td>0</td> <td>Grúas:</td> <td>0</td> </tr> <tr> <td>Otros:</td> <td>0</td> <td>Camionetas:</td> <td>0</td> </tr> <tr> <td></td> <td></td> <td>Maquinaria pesada:</td> <td>0</td> </tr> <tr> <td></td> <td></td> <td>Equipo contra incendio:</td> <td>0</td> </tr> <tr> <td></td> <td></td> <td>Equipo Acuático:</td> <td>0</td> </tr> <tr> <td></td> <td></td> <td>Equipo de comunicación:</td> <td>0</td> </tr> </table>		<u>Recursos Humanos</u>		<u>Recursos Materiales</u>		Médicos:	0	Ambulancias:	0	Enfermeras:	0	Helicópteros:	0	Rescatistas:	0	Patrullas:	11	Bomberos:	0	Motocicletas:	4	Policías:	80	Automóviles:	0	Militares:	0	Grúas:	0	Otros:	0	Camionetas:	0			Maquinaria pesada:	0			Equipo contra incendio:	0			Equipo Acuático:	0			Equipo de comunicación:	0
<u>Recursos Humanos</u>		<u>Recursos Materiales</u>																																																	
Médicos:	0	Ambulancias:	0																																																
Enfermeras:	0	Helicópteros:	0																																																
Rescatistas:	0	Patrullas:	11																																																
Bomberos:	0	Motocicletas:	4																																																
Policías:	80	Automóviles:	0																																																
Militares:	0	Grúas:	0																																																
Otros:	0	Camionetas:	0																																																
		Maquinaria pesada:	0																																																
		Equipo contra incendio:	0																																																
		Equipo Acuático:	0																																																
		Equipo de comunicación:	0																																																
Categoría Administrativa: CABECERA MUNICIPAL																																																			
Dirección: PLAZA JUAREZ No. 1																																																			
CP:52060																																																			
<u>Brigadas</u>																																																			
Contra Incendio:	0	Búsqueda y rescate:	0																																																
Acuática:	0	Alta Montaña:	0																																																
Antibomba:	0																																																		
<u>Otros:</u>																																																			
Caballos:	0	Perros guía:	0																																																



Municipio: <u>XONACATLAN</u>	<u>042</u> Clave Municipio	Número consecutivo (identificador en el Mapa) 3	MAPA 32 Número de Mapa																																																																								
1.- DATOS GENERALES		2.- DATOS ESPECÍFICOS																																																																									
Fecha de la información: FEBRERO DEL 2019		Nombre: MODULO DE LA COMISION ESTATAL DE SEGURIDAD																																																																									
Localidad: XONACATLAN DE VICENCIO		Tipo de Centro: CENTRO DE AUXILIO																																																																									
Sublocalidad: CENTRO																																																																											
Categoría Administrativa: CABECERA MUNICIPAL																																																																											
Dirección: PLAZA JUAREZ No.1																																																																											
CP:52060																																																																											
		<table border="0"> <thead> <tr> <th colspan="2"><u>Recursos Humanos</u></th> <th colspan="2"><u>Recursos Materiales</u></th> </tr> </thead> <tbody> <tr> <td>Médicos:</td> <td>0</td> <td>Ambulancias:</td> <td>0</td> </tr> <tr> <td>Enfermeras:</td> <td>0</td> <td>Helicópteros:</td> <td>0</td> </tr> <tr> <td>Rescatistas:</td> <td>0</td> <td>Patrullas:</td> <td>0</td> </tr> <tr> <td>Bomberos:</td> <td>0</td> <td>Motocicletas:</td> <td>0</td> </tr> <tr> <td>Policías:</td> <td>0</td> <td>Automóviles:</td> <td>0</td> </tr> <tr> <td>Militares:</td> <td>0</td> <td>Grúas:</td> <td>0</td> </tr> <tr> <td>Otros:</td> <td>0</td> <td>Camionetas:</td> <td>0</td> </tr> <tr> <td></td> <td></td> <td>Maquinaria pesada:</td> <td>0</td> </tr> <tr> <td></td> <td></td> <td>Equipo contra incendio:</td> <td>0</td> </tr> <tr> <td></td> <td></td> <td>Equipo Acuático:</td> <td>0</td> </tr> <tr> <td></td> <td></td> <td>Equipo de comunicación:</td> <td>0</td> </tr> <tr> <td colspan="4"><u>Brigadas</u></td> </tr> <tr> <td>Contra Incendio:</td> <td>0</td> <td>Búsqueda y rescate:</td> <td>0</td> </tr> <tr> <td>Acuática:</td> <td>0</td> <td>Alta Montaña:</td> <td>0</td> </tr> <tr> <td>Antibomba:</td> <td>0</td> <td></td> <td></td> </tr> <tr> <td colspan="4"><u>Otros:</u></td> </tr> <tr> <td>Caballos:</td> <td>0</td> <td>Perros guía:</td> <td>0</td> </tr> </tbody> </table>		<u>Recursos Humanos</u>		<u>Recursos Materiales</u>		Médicos:	0	Ambulancias:	0	Enfermeras:	0	Helicópteros:	0	Rescatistas:	0	Patrullas:	0	Bomberos:	0	Motocicletas:	0	Policías:	0	Automóviles:	0	Militares:	0	Grúas:	0	Otros:	0	Camionetas:	0			Maquinaria pesada:	0			Equipo contra incendio:	0			Equipo Acuático:	0			Equipo de comunicación:	0	<u>Brigadas</u>				Contra Incendio:	0	Búsqueda y rescate:	0	Acuática:	0	Alta Montaña:	0	Antibomba:	0			<u>Otros:</u>				Caballos:	0	Perros guía:	0
<u>Recursos Humanos</u>		<u>Recursos Materiales</u>																																																																									
Médicos:	0	Ambulancias:	0																																																																								
Enfermeras:	0	Helicópteros:	0																																																																								
Rescatistas:	0	Patrullas:	0																																																																								
Bomberos:	0	Motocicletas:	0																																																																								
Policías:	0	Automóviles:	0																																																																								
Militares:	0	Grúas:	0																																																																								
Otros:	0	Camionetas:	0																																																																								
		Maquinaria pesada:	0																																																																								
		Equipo contra incendio:	0																																																																								
		Equipo Acuático:	0																																																																								
		Equipo de comunicación:	0																																																																								
<u>Brigadas</u>																																																																											
Contra Incendio:	0	Búsqueda y rescate:	0																																																																								
Acuática:	0	Alta Montaña:	0																																																																								
Antibomba:	0																																																																										
<u>Otros:</u>																																																																											
Caballos:	0	Perros guía:	0																																																																								



Municipio: XONACATLAN	042 Clave Municipio	Número consecutivo (identificador en el Mapa) 4	MAPA 25 Número de Mapa																																																
1.- DATOS GENERALES		2.- DATOS ESPECÍFICOS																																																	
Fecha de la información: FEBRERO DEL 2019		Nombre: MODULO 1 DE SEGURIDAD PUBLICA MUNICIPAL																																																	
Localidad: SANTA MARIA ZOLOTEPEC		Tipo de Centro: CENTRO DE AUXILIO																																																	
Sublocalidad: LA CORONA		<table border="0"> <tr> <td colspan="2"><u>Recursos Humanos</u></td> <td colspan="2"><u>Recursos Materiales</u></td> </tr> <tr> <td>Médicos:</td> <td>0</td> <td>Ambulancias:</td> <td>0</td> </tr> <tr> <td>Enfermeras:</td> <td>0</td> <td>Helicópteros:</td> <td>0</td> </tr> <tr> <td>Rescatistas:</td> <td>0</td> <td>Patrullas:</td> <td>1</td> </tr> <tr> <td>Bomberos:</td> <td>0</td> <td>Motocicletas:</td> <td>0</td> </tr> <tr> <td>Policías:</td> <td>4</td> <td>Automóviles:</td> <td>0</td> </tr> <tr> <td>Militares:</td> <td>0</td> <td>Grúas:</td> <td>0</td> </tr> <tr> <td>Otros:</td> <td>0</td> <td>Camionetas:</td> <td>0</td> </tr> <tr> <td></td> <td></td> <td>Maquinaria pesada:</td> <td>0</td> </tr> <tr> <td></td> <td></td> <td>Equipo contra incendio:</td> <td>0</td> </tr> <tr> <td></td> <td></td> <td>Equipo Acuático:</td> <td>0</td> </tr> <tr> <td></td> <td></td> <td>Equipo de comunicación:</td> <td>0</td> </tr> </table>		<u>Recursos Humanos</u>		<u>Recursos Materiales</u>		Médicos:	0	Ambulancias:	0	Enfermeras:	0	Helicópteros:	0	Rescatistas:	0	Patrullas:	1	Bomberos:	0	Motocicletas:	0	Policías:	4	Automóviles:	0	Militares:	0	Grúas:	0	Otros:	0	Camionetas:	0			Maquinaria pesada:	0			Equipo contra incendio:	0			Equipo Acuático:	0			Equipo de comunicación:	0
<u>Recursos Humanos</u>		<u>Recursos Materiales</u>																																																	
Médicos:	0	Ambulancias:	0																																																
Enfermeras:	0	Helicópteros:	0																																																
Rescatistas:	0	Patrullas:	1																																																
Bomberos:	0	Motocicletas:	0																																																
Policías:	4	Automóviles:	0																																																
Militares:	0	Grúas:	0																																																
Otros:	0	Camionetas:	0																																																
		Maquinaria pesada:	0																																																
		Equipo contra incendio:	0																																																
		Equipo Acuático:	0																																																
		Equipo de comunicación:	0																																																
Dirección: JUAREZ S/N		<u>Brigadas</u> Contra Incendio: 0 Búsqueda y rescate: 0 Acuática: 0 Alta Montaña: 0 Antibomba: 0 <u>Otros:</u> Caballos: 0 Perros guía: 0																																																	
CP:52070																																																			



Consecutivo 2




Infraestructura Básica y Servicios Vitales



**FACTORES
SOCIO-ORGANIZATIVOS**

INFRAESTRUCTURA BÁSICA Y SERVICIO VITALES (23 Registros)


Municipio: XONACATLAN	042 Clave Municipio	Número consecutivo (identificador en el mapa) 1	MAPA 27 Número de Mapa
1.- DATO GENERALES		2.- DATOS ESPECÍFICOS	
Fecha de la información: 03-OCT-2019 Localidad: SAN ANTONIO	Sublocalidad: SAN ANTONIO Categoría Administrativa: DELEGACION	Nombre: PLANTA TRATADORA DE AGUAS RESIDUALES Infraestructura: HIDRAULICA	Capacidad: 2 PERSONAS Niveles de la construcción 1 Número de Oficinas 0 Días laborables: TODOS LOS DIAS DE LA SEMANA
Dirección: DOMICILIO CONOCIDO	CP:52060	Horario: 24 HRS HRS.	




Municipio: XONACATLAN	042 Clave Municipio	Número consecutivo (identificador en el mapa) 2	MAPA 8 Número de Mapa
1.- DATO GENERALES		2.- DATOS ESPECÍFICOS	
Fecha de la información: 03-OCT-2019 Localidad: SAN MIGUEL MIMIAPAN	Sublocalidad: SAN MIGUEL Categoría Administrativa: BARRIO	Nombre: DELEGACION MUNICIPAL DE MIMIAPAN Infraestructura: SERVICIO ADMINISTRATIVO	Capacidad: 3 PERSONAS Niveles de la construcción 2 Número de Oficinas 4 Días laborables: LUNES A VIERNES
Dirección: AV. MORILLOS S/N	CP:52070	Horario: 09:00 A 17:00 HRS.	




Municipio: XONACATLAN	042 Clave Municipio	Número consecutivo (identificador en el mapa) 3	MAPA 13 Número de Mapa
1.- DATO GENERALES		2.- DATOS ESPECÍFICOS	
Fecha de la información: 03-OCT-2019 Localidad: SANTIAGO TEJOCOTILLOS	Sublocalidad: CENTRO Categoría Administrativa: DELEGACION	Nombre: DELEGACION MUNICIPAL DE SANTIAGO TEJOCOTILLOS Infraestructura: SERVICIO ADMINISTRATIVO	Capacidad: 2 PERSONAS Niveles de la construcción 1 Número de Oficinas 2 Días laborables: LUNES A VIERNES
Dirección: AV. MEXICO S/N	CP:52070	Horario: 09:00 A 11:00 HRS.	



Municipio: XONACATLAN	042 Clave Municipio	Número consecutivo (identificador en el mapa) 4	MAPA 24 Número de Mapa
1.- DATO GENERALES		2.- DATOS ESPECÍFICOS	
Fecha de la información: 03-OCT-2019 Localidad: SANTA MARIA ZOLOTEPEC Sublocalidad: CENTRO Categoría Administrativa: DELEGACION Dirección: VERACRUZ S/N CP:52070		Nombre: DELEGACION MUNICIPAL DE SANTA MARIA ZOLOTEPEC Infraestructura: SERVICIO ADMINISTRATIVO Capacidad: 3 PERSONAS Niveles de la construcción: 2 Número de Oficinas: 5 Días laborables: LUNES A VIERNES Horario: 09:00 A 18:00 HRS.	



Municipio: XONACATLAN	042 Clave Municipio	Número consecutivo (identificador en el mapa) 5	MAPA 32 Número de Mapa
1.- DATO GENERALES		2.- DATOS ESPECÍFICOS	
Fecha de la información: 03-OCT-2019 Localidad: XONACATLAN DE VICENCIO Sublocalidad: CENTRO Categoría Administrativa: CABECERA MUNICIPAL Dirección: PLAZA JUAREZ No. 1 CP:52060		Nombre: PALACIO MUNICIPAL Infraestructura: SERVICIO ADMINISTRATIVO Capacidad: 280 PERSONAS Niveles de la construcción: 2 Número de Oficinas: 40 Días laborables: LUNES A VIERNES Horario: 09:00 A 18:00 HRS.	



Municipio: XONACATLAN	042 Clave Municipio	Número consecutivo (identificador en el mapa) 6	MAPA 33 Número de Mapa
1.- DATO GENERALES		2.- DATOS ESPECÍFICOS	
Fecha de la información: 03-OCT-2019 Localidad: XONACATLAN DE VICENCIO Sublocalidad: CENTRO Categoría Administrativa: CABECERA MUNICIPAL Dirección: GUSTAVO A. VICENCIO S/N CP:52060		Nombre: DIF MUNICIPAL Infraestructura: SERVICIO ADMINISTRATIVO Capacidad: 35 PERSONAS Niveles de la construcción: 2 Número de Oficinas: 21 Días laborables: LUNES A VIERNES Horario: 08:00 A 18:00 HRS.	



Municipio: <u>XONACATLAN</u>	042 Clave Municipio	Número consecutivo (identificador en el mapa) 7	MAPA 22 Número de Mapa
1.- DATO GENERALES		2.- DATOS ESPECÍFICOS	
Fecha de la información: 03-OCT-2019 Localidad: SAN ANTONIO Sublocalidad: SAN ANTONIO Categoría Administrativa: DELEGACION Dirección: EMILIANO ZAPATA # 18 CP:52060		Nombre: CASA DE DÍA DEL ADULTO MAYOR Infraestructura: SERVICIO ADMINISTRATIVO Capacidad: 4 PERSONAS Niveles de la construcción 1 Número de Oficinas 1 Días laborables: LUNES A VIERNES Horario: 09:00 A 14:30 HRS.	



Municipio: <u>XONACATLAN</u>	042 Clave Municipio	Número consecutivo (identificador en el mapa) 8	MAPA 33 Número de Mapa
1.- DATO GENERALES		2.- DATOS ESPECÍFICOS	
Fecha de la información: 03-OCT-2019 Localidad: XONACATLAN DE VICENCIO Sublocalidad: CENTRO Categoría Administrativa: CABECERA MUNICIPAL Dirección: INDEPENDENCIA No. 4 CP:52060		Nombre: BANCO AZTECA DE IBM Infraestructura: SERVICIO ADMINISTRATIVO Capacidad: 9 PERSONAS Niveles de la construcción 1 Número de Oficinas 3 Días laborables: TODOS LOS DIAS DE LA SEMANA Horario: 09:00 A 21:00 HRS.	



Municipio: <u>XONACATLAN</u>	042 Clave Municipio	Número consecutivo (identificador en el mapa) 9	MAPA 33 Número de Mapa
1.- DATO GENERALES		2.- DATOS ESPECÍFICOS	
Fecha de la información: 03-OCT-2019 Localidad: XONACATLAN DE VICENCIO Sublocalidad: CENTRO Categoría Administrativa: CABECERA MUNICIPAL Dirección: INDEPENDENCIA No. 69 CP:52060		Nombre: BANCOMER SUCURSAL XONACATLAN Infraestructura: SERVICIO ADMINISTRATIVO Capacidad: 13 PERSONAS Niveles de la construcción 1 Número de Oficinas 4 Días laborables: LUNES A VIERNES Horario: 08:30 a 16:30 HRS.	



Municipio: XONACATLAN	042 Clave Municipio	Número consecutivo (identificador en el mapa) 10	MAPA 26 Número de Mapa
1.- DATO GENERALES		2.- DATOS ESPECÍFICOS	
Fecha de la información: 03-OCT-2019 Localidad: SANTA MARIA ZOLOTEPEC Sublocalidad: LOS LAURELES Categoría Administrativa: BARRIO Dirección: TOLUCA NAUCALPAN S/N CP:52060		Nombre: CARCAMO LOS LAURELES Infraestructura: HIDRAULICA Capacidad: 1 PERSONAS Niveles de la construcción 1 Número de Oficinas 0 Días laborables: TODOS LOS DIAS DE LA SEMANA Horario: 24 HRS HRS.	



Municipio: XONACATLAN	042 Clave Municipio	Número consecutivo (identificador en el mapa) 11	MAPA 27 Número de Mapa
1.- DATO GENERALES		2.- DATOS ESPECÍFICOS	
Fecha de la información: 03-OCT-2019 Localidad: SANTA MARIA ZOLOTEPEC Sublocalidad: LA PRIMAVERA Categoría Administrativa: BARRIO Dirección: CHICHICASTLE CP:52070		Nombre: POZO TLALOC I Infraestructura: HIDRAULICA Capacidad: 1 PERSONAS Niveles de la construcción 1 Número de Oficinas 0 Días laborables: TODOS LOS DIAS DE LA SEMANA Horario: 24 HRS HRS.	




Municipio: XONACATLAN	042 Clave Municipio	Número consecutivo (identificador en el mapa) 12	MAPA 20 Número de Mapa
1.- DATO GENERALES		2.- DATOS ESPECÍFICOS	
Fecha de la información: 03-OCT-2019 Localidad: SAN ANTONIO Sublocalidad: SAN ANTONIO Categoría Administrativa: DELEGACION Dirección: AMOMOLULCO IXTLAHUACA KM 19 CP:52060		Nombre: POZO 27 TLALOC I Infraestructura: HIDRAULICA Capacidad: 1 PERSONAS Niveles de la construcción 1 Número de Oficinas 0 Días laborables: TODOS LOS DIAS DE LA SEMANA Horario: 24 HRS HRS.	




Municipio: XONACATLAN	042 Clave Municipio	Número consecutivo (identificador en el mapa) 13	MAPA 31 Número de Mapa
1.- DATO GENERALES		2.- DATOS ESPECÍFICOS	
Fecha de la información: 03-OCT-2019 Localidad: XONACATLAN DE VICENCIO Sublocalidad: CENTRO Categoría Administrativa: CABECERA MUNICIPAL Dirección: 5 DE MAYO S/N CP: 52060		Nombre: TLALOC A POZO 24 Infraestructura: HIDRAULICA Capacidad: 1 PERSONAS Niveles de la construcción 1 Número de Oficinas 0 Días laborables: TODOS LOS DIAS DE LA SEMANA Horario: 24 HRS HRS.	



Municipio: XONACATLAN	042 Clave Municipio	Número consecutivo (identificador en el mapa) 14	MAPA 35 Número de Mapa
1.- DATO GENERALES		2.- DATOS ESPECÍFICOS	
Fecha de la información: 03-OCT-2019 Localidad: XONACATLAN DE VICENCIO Sublocalidad: EMILIANO ZAPATA Categoría Administrativa: COLONIA Dirección: AMOMOLULCO IXTLAHUACA KM 1752060 CP: 52060		Nombre: TLALOC A POZO 23 Infraestructura: HIDRAULICA Capacidad: 1 PERSONAS Niveles de la construcción 1 Número de Oficinas 0 Días laborables: TODOS LOS DIAS DE LA SEMANA Horario: 24 HRS HRS.	



Municipio: XONACATLAN	042 Clave Municipio	Número consecutivo (identificador en el mapa) 15	MAPA 35 Número de Mapa
1.- DATO GENERALES		2.- DATOS ESPECÍFICOS	
Fecha de la información: 03-OCT-2019 Localidad: SANTA MARIA ZOLOTEPEC Sublocalidad: 5 DE MAYO Categoría Administrativa: COLONIA Dirección: AMOMOLULCO IXTLAHUACA KM16 CP: 52060		Nombre: TLALOC I POZO 22 Infraestructura: HIDRAULICA Capacidad: 1 PERSONAS Niveles de la construcción 1 Número de Oficinas 0 Días laborables: TODOS LOS DIAS DE LA SEMANA Horario: 24 HRS HRS.	



Municipio: <u>XONACATLAN</u>	042 Clave Municipio	Número consecutivo (identificador en el mapa) 16	MAPA 35 Número de Mapa
1.- DATO GENERALES		2.- DATOS ESPECÍFICOS	
Fecha de la información: 03-OCT-2019 Localidad: SANTA MARIA ZOLOTEPEC Sublocalidad: 5 DE MAYO Categoría Administrativa: COLONIA Dirección: AMOMOLULCO IXTLAHUACA KM 15.5 CP:52060		Nombre: POZO RIO ZOLOTEPEC Infraestructura: HIDRAULICA Capacidad: 1 PERSONAS Niveles de la construcción 1 Número de Oficinas 0 Días laborables: TODOS LOS DIAS DE LA SEMANA Horario: 24 HRS HRS.	



Municipio: <u>XONACATLAN</u>	042 Clave Municipio	Número consecutivo (identificador en el mapa) 17	MAPA 33 Número de Mapa
1.- DATO GENERALES		2.- DATOS ESPECÍFICOS	
Fecha de la información: 03-OCT-2019 Localidad: XONACATLAN DE VICENCIO Sublocalidad: LA JARDONA Categoría Administrativa: COLONIA Dirección: TOLUCA NAUCALPAN KM 48 CP:52060		Nombre: TLALOC I POZO 26 Infraestructura: HIDRAULICA Capacidad: 1 PERSONAS Niveles de la construcción 1 Número de Oficinas 0 Días laborables: TODOS LOS DIAS DE LA SEMANA Horario: 24 HRS HRS.	




Municipio: <u>XONACATLAN</u>	042 Clave Municipio	Número consecutivo (identificador en el mapa) 18	MAPA 22 Número de Mapa
1.- DATO GENERALES		2.- DATOS ESPECÍFICOS	
Fecha de la información: 03-OCT-2019 Localidad: SAN ANTONIO Sublocalidad: SAN ANTONIO Categoría Administrativa: DELEGACION Dirección: VICENTE GUERRERO # 141 CP:52060		Nombre: DELEGACION MUNICIPAL DE SAN ANTONIO Infraestructura: SERVICIO ADMINISTRATIVO Capacidad: 2 PERSONAS Niveles de la construcción 2 Número de Oficinas 1 Días laborables: LUNES A VIERNES Horario: 09:00 A 18:00 HRS.	



Municipio: XONACATLAN	042 Clave Municipio	Número consecutivo (identificador en el mapa) 19	MAPA 22 Número de Mapa
1.- DATO GENERALES		2.- DATOS ESPECÍFICOS	
Fecha de la información: 03-OCT-2019 Localidad: SAN ANTONIO Sublocalidad: SAN ANTONIO Categoría Administrativa: DELEGACION Dirección: EMILIANO ZAPATA No. 40 CP: 52060		Nombre: MONASTERIO MARIA REYNA DE LAS MISIONES Infraestructura: SERVICIO ADMINISTRATIVO Capacidad: 11 PERSONAS Niveles de la construcción 2 Número de Oficinas 1 Días laborables: TODOS LOS DIAS DE LA SEMANA Horario: 24 HRS HRS.	



Municipio: XONACATLAN	042 Clave Municipio	Número consecutivo (identificador en el mapa) 20	MAPA 36 Número de Mapa
1.- DATO GENERALES		2.- DATOS ESPECÍFICOS	
Fecha de la información: 03-OCT-2019 Localidad: XONACATLAN DE VICENCIO Sublocalidad: LA JARDONA Categoría Administrativa: COLONIA Dirección: PANFILO H. CASTILLO, S/N CP: 52060		Nombre: JUZGADO CIVIL XONACATLAN Infraestructura: SERVICIO ADMINISTRATIVO Capacidad: 45 PERSONAS Niveles de la construcción 1 Número de Oficinas 3 Días laborables: LUNES A VIERNES Horario: 08:00 A 17:00 HRS.	



Municipio: XONACATLAN	042 Clave Municipio	Número consecutivo (identificador en el mapa) 21	MAPA 36 Número de Mapa
1.- DATO GENERALES		2.- DATOS ESPECÍFICOS	
Fecha de la información: 03-OCT-2019 Localidad: XONACATLAN DE VICENCIO Sublocalidad: LA JARDONA Categoría Administrativa: COLONIA Dirección: PANFILO H. CASTILLO, S/N CP: 52060		Nombre: CEDER 09 XONACATLAN Infraestructura: SERVICIO ADMINISTRATIVO Capacidad: 2 PERSONAS Niveles de la construcción 1 Número de Oficinas 1 Días laborables: LUNES, MIERCOLES, VIERNES Horario: 08:00 A 14:00 HRS.	



Municipio: XONACATLAN	042 Clave Municipio	Número consecutivo (identificador en el mapa) 22	MAPA 24 Número de Mapa
1.- DATO GENERALES		2.- DATOS ESPECÍFICOS	
Fecha de la información: 03-OCT-2019 Localidad: SANTA MARIA ZOLOTEPEC Sublocalidad: CENTRO Categoría Administrativa: DELEGACION Dirección: VERACRUZ ESQ. HIDALGO CP:52060		Nombre: CARCAMO CALLE VERACRUZ Infraestructura: HIDRAULICA Capacidad: 1 PERSONAS Niveles de la construcción: 1 Número de Oficinas: 1 Días laborables: TODOS LOS DIAS DE LA SEMANA Horario: 24 HRS HRS.	



Municipio: XONACATLAN	042 Clave Municipio	Número consecutivo (identificador en el mapa) 23	MAPA 28 Número de Mapa
1.- DATO GENERALES		2.- DATOS ESPECÍFICOS	
Fecha de la información: 03-OCT-2019 Localidad: SANTA MARIA ZOLOTEPEC Sublocalidad: LA HERRADURA Categoría Administrativa: BARRIO Dirección: CAMINO A SAN PEDRO S/N CP:52060		Nombre: CARCAMO LA HERRADURA Infraestructura: HIDRAULICA Capacidad: 1 PERSONAS Niveles de la construcción: 1 Número de Oficinas: 1 Días laborables: TODOS LOS DIAS DE LA SEMANA Horario: 24 HRS HRS.	






Instituciones de Salud, Laboratorios Clínicos y Consultorios Médicos



INSTITUCIONES DE SALUD Y CONSULTORIOS MÉDICOS (16 Registro)


Municipio: XONACATLAN Clave Municipio: 42	Número consecutivo (identificador en el mapa): 1	MAPA 33 Número de Mapa
1.- DATOS GENERALES		
Fecha de la información: 24-SEPT-2019 Localidad: XONACATLAN DE VICENCIO Sublocalidad: CENTRO Categoría Administrativa: CABECERA MUNICIPAL Dirección: GUSTAVO A VICENCIO # 17 CP:52060	2.- DATOS ESPECÍFICOS	
Nombre: ADA-YANATH LABORATORIO Institución: PRIVADO Nivel: 1ER <u>Servicios que ofrece</u> Consulta <input type="checkbox"/> Quirófano <input type="checkbox"/> Urgencias <input type="checkbox"/> Crematorio <input type="checkbox"/> Hospitalización <input type="checkbox"/> Laboratorio <input checked="" type="checkbox"/> Otros <input type="checkbox"/> Especifique: S/N		
<u>Recursos</u> Camas: 0 Médicos: 0 Enfermeras: 0 Ambulancias: 0		
Material radioactivo	Cantidad	Aplicación
NO	0	0



Municipio: XONACATLAN Clave Municipio: 42	Número consecutivo (identificador en el mapa): 2	MAPA 36 Número de Mapa
1.- DATOS GENERALES		
Fecha de la información: 24-SEPT-2019 Localidad: XONACATLAN DE VICENCIO Sublocalidad: LA JARDONA Categoría Administrativa: COLONIA Dirección: BENITO JUAREZ S/N CP:52060	2.- DATOS ESPECÍFICOS	
Nombre: MUNICIPAL DE XONACATLAN VICENTE GUERRERO BICENTENARIO HOSPITAL Institución: ISEM Nivel: 2DO <u>Servicios que ofrece</u> Consulta <input checked="" type="checkbox"/> Quirófano <input checked="" type="checkbox"/> Urgencias <input checked="" type="checkbox"/> Crematorio <input type="checkbox"/> Hospitalización <input checked="" type="checkbox"/> Laboratorio <input type="checkbox"/> Otros <input type="checkbox"/> Especifique: S/N		
<u>Recursos</u> Camas: 18 Médicos: 56 Enfermeras: 82 Ambulancias: 2		
Material radioactivo	Cantidad	Aplicación
NO	0	0




Municipio: XONACATLAN ⁴² Clave Municipio	Número consecutivo (identificador en el mapa) 3	MAPA 32 Número de Mapa
1.- DATOS GENERALES		
Fecha de la información: 24-SEPT-2019 Localidad: XONACATLAN DE VICENCIO Sublocalidad: CENTRO Categoría Administrativa: CABECERA MUNICIPAL Dirección: VICENTE GUERRERO No. 90 CP:52060	2.- DATOS ESPECÍFICOS	
Nombre: GARU LABORATORIO Nivel: 1ER Institución: PRIVADO <u>Servicios que ofrece</u> Consulta <input type="checkbox"/> Quirófano <input type="checkbox"/> Urgencias <input type="checkbox"/> Crematorio <input type="checkbox"/> Hospitalización <input type="checkbox"/> Laboratorio <input checked="" type="checkbox"/> Otros <input type="checkbox"/> Especifique: S/N <u>Recursos</u> Camas: 0 Médicos: 0 Enfermeras: 0 Ambulancias: 0		
Material radioactivo Cantidad Aplicación NO 0 0		



Municipio: XONACATLAN ⁴² Clave Municipio	Número consecutivo (identificador en el mapa) 4	MAPA 31 Número de Mapa
1.- DATOS GENERALES		
Fecha de la información: 24-SEPT-2019 Localidad: XONACATLAN DE VICENCIO Sublocalidad: CENTRO Categoría Administrativa: CABECERA MUNICIPAL Dirección: FRNACISCO I MADERO S/N CP:52060	2.- DATOS ESPECÍFICOS	
Nombre: XONACATLAN LABORATORIO Nivel: 1ER Institución: PRIVADO <u>Servicios que ofrece</u> Consulta <input type="checkbox"/> Quirófano <input type="checkbox"/> Urgencias <input type="checkbox"/> Crematorio <input type="checkbox"/> Hospitalización <input type="checkbox"/> Laboratorio <input checked="" type="checkbox"/> Otros <input type="checkbox"/> Especifique: S/N <u>Recursos</u> Camas: 0 Médicos: 0 Enfermeras: 0 Ambulancias: 0		
Material radioactivo Cantidad Aplicación NO 0 0		



Municipio: XONACATLAN Clave Municipio: 42	Número consecutivo (identificador en el mapa): 5 MAPA 32	Número de Mapa
1.- DATOS GENERALES		2.- DATOS ESPECÍFICOS
Fecha de la información: 24-SEPT-2019 Localidad: XONACATLAN DE VICENCIO Sublocalidad: CENTRO Categoría Administrativa: CABECERA MUNICIPAL Dirección: GUSTAVO BAZ No. 5 CP: 52060	Nombre: CLINICA EBEN EZER CENTRO DE SALUD Institución: PRIVADO Nivel: 1ER <u>Servicios que ofrece</u> Consulta <input checked="" type="checkbox"/> Quirófano <input type="checkbox"/> Urgencias <input checked="" type="checkbox"/> Crematorio <input type="checkbox"/> Hospitalización <input checked="" type="checkbox"/> Laboratorio <input type="checkbox"/> Otros <input type="checkbox"/> Especifique: S/N	<u>Recursos</u> Camas: 4 Médicos: 2 Enfermeras: 2 Ambulancias: 0
		Material radioactivo: NO Cantidad: 0 Aplicación: 0



Municipio: XONACATLAN Clave Municipio: 42	Número consecutivo (identificador en el mapa): 6 MAPA 33	Número de Mapa
1.- DATOS GENERALES		2.- DATOS ESPECÍFICOS
Fecha de la información: 24-SEPT-2019 Localidad: XONACATLAN DE VICENCIO Sublocalidad: CENTRO Categoría Administrativa: CABECERA MUNICIPAL Dirección: CALLEJON MARTIRES No. 2 CP: 52060	Nombre: CENTRO DE DIAGNOSTICO CLINICO ALFA LABORATORIO Institución: PRIVADO Nivel: 1ER <u>Servicios que ofrece</u> Consulta <input type="checkbox"/> Quirófano <input type="checkbox"/> Urgencias <input type="checkbox"/> Crematorio <input type="checkbox"/> Hospitalización <input type="checkbox"/> Laboratorio <input checked="" type="checkbox"/> Otros <input type="checkbox"/> Especifique: S/N	<u>Recursos</u> Camas: 0 Médicos: 1 Enfermeras: 0 Ambulancias: 0
		Material radioactivo: NO Cantidad: 0 Aplicación: 0



Municipio: XONACATLAN Clave Municipio: 42	Número consecutivo (identificador en el mapa): 7	MAPA 35 Número de Mapa
1.- DATOS GENERALES		
Fecha de la información: 24-SEPT-2019 Localidad: XONACATLAN DE VICENCIO Sublocalidad: CENTRO Categoría Administrativa: CABECERA MUNICIPAL Dirección: RAMOS MILLAN SUR No.1 CP:52060	2.- DATOS ESPECÍFICOS	
Nombre: SANATORIO SANTA ROAS		
CENTRO DE SALUD Nivel: 1ER Institución: PRIVADO		
<u>Servicios que ofrece</u>		
Consulta	<input checked="" type="checkbox"/>	<u>Recursos</u>
Quirófano	<input checked="" type="checkbox"/>	Camas: 3
Urgencias	<input checked="" type="checkbox"/>	Médicos: 1
Crematorio	<input type="checkbox"/>	Enfermeras: 2
Hospitalización	<input checked="" type="checkbox"/>	Ambulancias: 0
Laboratorio	<input type="checkbox"/>	
Otros	<input type="checkbox"/>	
Especifique: S/N		
Material radioactivo	Cantidad	Aplicación
NO	0	0




Municipio: XONACATLAN Clave Municipio: 42	Número consecutivo (identificador en el mapa): 8	MAPA 32 Número de Mapa
1.- DATOS GENERALES		
Fecha de la información: 24-SEPT-2019 Localidad: XONACATLAN DE VICENCIO Sublocalidad: CENTRO Categoría Administrativa: CABECERA MUNICIPAL Dirección: SANTOS DEGOLLADO No. 8 CP:52060	2.- DATOS ESPECÍFICOS	
Nombre: CLINICA DE ESPECIALIDADES XONACATLAN		
CENTRO DE SALUD Nivel: 1ER Institución: PRIVADO		
<u>Servicios que ofrece</u>		
Consulta	<input checked="" type="checkbox"/>	<u>Recursos</u>
Quirófano	<input checked="" type="checkbox"/>	Camas: 5
Urgencias	<input checked="" type="checkbox"/>	Médicos: 4
Crematorio	<input type="checkbox"/>	Enfermeras: 4
Hospitalización	<input checked="" type="checkbox"/>	Ambulancias: 0
Laboratorio	<input type="checkbox"/>	
Otros	<input type="checkbox"/>	
Especifique: S/N		
Material radioactivo	Cantidad	Aplicación
NO	0	0



Municipio: XONACATLAN Clave Municipio: 42	Número consecutivo (identificador en el mapa): 9	MAPA 33 Número de Mapa
1.- DATOS GENERALES		2.- DATOS ESPECÍFICOS
Fecha de la información: 24-SEPT-2019 Localidad: XONACATLAN DE VICENCIO Sublocalidad: CENTRO Categoría Administrativa: CABECERA MUNICIPAL Dirección: CALLEJON MARTIRES # 10 CP:52060	Nombre: CONSULTORIO DE IMAGEN DE ALTA ESPECIALIDAD LABORATORIO Institución: PRIVADO Nivel: 1ER Servicios que ofrece: Consulta <input type="checkbox"/> Quirófano <input type="checkbox"/> Urgencias <input type="checkbox"/> Crematorio <input type="checkbox"/> Hospitalización <input type="checkbox"/> Laboratorio <input checked="" type="checkbox"/> Otros <input type="checkbox"/> Especifique: S/N	Recursos: Camas: 0 Médicos: 3 Enfermeras: 0 Ambulancias: 0
		Material radioactivo
		NO
		Cantidad: 1
		Aplicación: 0



Municipio: XONACATLAN Clave Municipio: 42	Número consecutivo (identificador en el mapa): 10	MAPA 5 Número de Mapa
1.- DATOS GENERALES		2.- DATOS ESPECÍFICOS
Fecha de la información: 24-SEPT-2019 Localidad: SAN MIGUEL MIMIAPAN Sublocalidad: BARRIO DE GUADALUPE Categoría Administrativa: BARRIO Dirección: GUSTAVO BAZ S/N. CP:52070	Nombre: RURAL DESCONCENTRADO MIMIAPAN(ANEXO) CENTRO DE SALUD Institución: ISEM Nivel: 1ER Servicios que ofrece: Consulta <input checked="" type="checkbox"/> Quirófano <input type="checkbox"/> Urgencias <input type="checkbox"/> Crematorio <input type="checkbox"/> Hospitalización <input type="checkbox"/> Laboratorio <input type="checkbox"/> Otros <input type="checkbox"/> Especifique: S/N	Recursos: Camas: 1 Médicos: 2 Enfermeras: 2 Ambulancias: 0
		Material radioactivo
		NO
		Cantidad: 0
		Aplicación: 0



Municipio: XONACATLAN <small>42</small> <small>Clave Municipio</small>	Número consecutivo (identificador en el mapa) 11	MAPA 33 Número de Mapa
1.- DATOS GENERALES		
Fecha de la información: 24-SEPT-2019 Localidad: XONACATLAN DE VICENCIO Sublocalidad: CENTRO Categoría Administrativa: CABECERA MUNICIPAL Dirección: FRANCISCO SARABIA No. 45 SUR CP:52060	2.- DATOS ESPECÍFICOS	
Nombre: CLINICA 1ERO DE MAYO CENTRO DE SALUD Institución: PRIVADO Nivel: 1ER		
<u>Servicios que ofrece</u>		
Consulta	<input checked="" type="checkbox"/>	<u>Recursos</u>
Quirófano	<input checked="" type="checkbox"/>	Camas: 4
Urgencias	<input checked="" type="checkbox"/>	Médicos: 4
Crematorio	<input type="checkbox"/>	Enfermeras: 4
Hospitalización	<input checked="" type="checkbox"/>	Ambulancias: 0
Laboratorio	<input type="checkbox"/>	
Otros	<input type="checkbox"/>	
Especifique: S/N		
Material radioactivo	Cantidad	Aplicación
NO	0	0



Municipio: XONACATLAN <small>42</small> <small>Clave Municipio</small>	Número consecutivo (identificador en el mapa) 12	MAPA 33 Número de Mapa
1.- DATOS GENERALES		
Fecha de la información: 24-SEPT-2019 Localidad: XONACATLAN DE VICENCIO Sublocalidad: CENTRO Categoría Administrativa: CABECERA MUNICIPAL Dirección: C CUAHUTEMOC #50 CP:52060	2.- DATOS ESPECÍFICOS	
Nombre: CENTRO MÉDICO XONACATLÁN CENTRO DE SALUD Institución: PRIVADO Nivel: 1ER		
<u>Servicios que ofrece</u>		
Consulta	<input checked="" type="checkbox"/>	<u>Recursos</u>
Quirófano	<input checked="" type="checkbox"/>	Camas: 6
Urgencias	<input checked="" type="checkbox"/>	Médicos: 4
Crematorio	<input type="checkbox"/>	Enfermeras: 6
Hospitalización	<input checked="" type="checkbox"/>	Ambulancias: 0
Laboratorio	<input type="checkbox"/>	
Otros	<input type="checkbox"/>	
Especifique: S/N		
Material radioactivo	Cantidad	Aplicación
NO	0	0



Municipio: XONACATLAN Clave Municipio: 42	Número consecutivo (identificador en el mapa): 13 MAPA 33 Número de Mapa						
1.- DATOS GENERALES	2.- DATOS ESPECÍFICOS						
Fecha de la información: 24-SEPT-2019 Localidad: XONACATLAN DE VICENCIO Sublocalidad: CENTRO Categoría Administrativa: CABECERA MUNICIPAL Dirección: GUSTAVO A VICENCIO ESQ. CENTENARIO S/N CP:52060	Nombre: CONCENTRADO CON HOSPITAL XONACATLÁN CENTRO DE SALUD Institución: ISEM Nivel: 1ER Servicios que ofrece Recursos Consulta <input checked="" type="checkbox"/> Camas: 0 Quirófano <input type="checkbox"/> Médicos: 9 Urgencias <input checked="" type="checkbox"/> Enfermeras: 6 Crematorio <input type="checkbox"/> Ambulancias: 0 Hospitalización <input type="checkbox"/> Laboratorio <input type="checkbox"/> Otros <input type="checkbox"/> N Especifique: S/N						
	<table border="1"> <thead> <tr> <th>Material radioactivo</th> <th>Cantidad</th> <th>Aplicación</th> </tr> </thead> <tbody> <tr> <td>NO</td> <td>0</td> <td>0</td> </tr> </tbody> </table>	Material radioactivo	Cantidad	Aplicación	NO	0	0
Material radioactivo	Cantidad	Aplicación					
NO	0	0					



Municipio: XONACATLAN Clave Municipio: 42	Número consecutivo (identificador en el mapa): 14 MAPA 27 Número de Mapa						
1.- DATOS GENERALES	2.- DATOS ESPECÍFICOS						
Fecha de la información: 24-SEPT-2019 Localidad: SANTA MARIA ZOLOTEPEC Sublocalidad: MARGARITAS Categoría Administrativa: COLONIA Dirección: DOMICILIO CONOCIDO, S/N CP:52060	Nombre: RURAL DESCONCENTRADO ZOLOTEPEC CENTRO DE SALUD Institución: ISEM Nivel: 1ER Servicios que ofrece Recursos Consulta <input checked="" type="checkbox"/> Camas: 0 Quirófano <input type="checkbox"/> Médicos: 4 Urgencias <input type="checkbox"/> Enfermeras: 8 Crematorio <input type="checkbox"/> Ambulancias: 0 Hospitalización <input type="checkbox"/> Laboratorio <input type="checkbox"/> Otros <input type="checkbox"/> N Especifique: S/N						
	<table border="1"> <thead> <tr> <th>Material radioactivo</th> <th>Cantidad</th> <th>Aplicación</th> </tr> </thead> <tbody> <tr> <td>NO</td> <td>0</td> <td>0</td> </tr> </tbody> </table>	Material radioactivo	Cantidad	Aplicación	NO	0	0
Material radioactivo	Cantidad	Aplicación					
NO	0	0					



Municipio: XONACATLAN Clave Municipio: 42	Número consecutivo (identificador en el mapa): 15	MAPA 14 Número de Mapa
1.- DATOS GENERALES		
Fecha de la información: 24-SEPT-2019 Localidad: SANTIAGO TEJOCOTILLOS Sublocalidad: CENTRO Categoría Administrativa: DELEGACION Dirección: AV, MEXICO S/N CP:52070	2.- DATOS ESPECÍFICOS	
Nombre: RURAL DESCONCENTRADO TEJOCOTILLOS		
CENTRO DE SALUD Nivel: 1ER Institución: ISEM		
Servicios que ofrece		
Consulta	<input checked="" type="checkbox"/>	Recursos
Quirófano	<input type="checkbox"/>	Camas: 0
Urgencias	<input type="checkbox"/>	Médicos: 1
Crematorio	<input type="checkbox"/>	Enfermeras: 1
Hospitalización	<input type="checkbox"/>	Ambulancias: 0
Laboratorio	<input type="checkbox"/>	
Otros	<input type="checkbox"/>	
Especifique: S/N		
Material radioactivo	Cantidad	Aplicación
NO	0	0



Municipio: XONACATLAN Clave Municipio: 42	Número consecutivo (identificador en el mapa): 16	MAPA 8 Número de Mapa
1.- DATOS GENERALES		
Fecha de la información: 24-SEPT-2019 Localidad: SAN MIGUEL MIMIAPAN Sublocalidad: SAN MIGUEL Categoría Administrativa: DELEGACION Dirección: GUSTAVO BAZ S/N, ESQ CON PRIVADA CP:52070	2.- DATOS ESPECÍFICOS	
Nombre: RURAL DESCONCENTRADO MIMIAPAN		
CENTRO DE SALUD Nivel: 1ER Institución: ISEM		
Servicios que ofrece		
Consulta	<input checked="" type="checkbox"/>	Recursos
Quirófano	<input type="checkbox"/>	Camas: 1
Urgencias	<input type="checkbox"/>	Médicos: 2
Crematorio	<input type="checkbox"/>	Enfermeras: 2
Hospitalización	<input type="checkbox"/>	Ambulancias: 0
Laboratorio	<input type="checkbox"/>	
Otros	<input type="checkbox"/>	
Especifique: S/N		
Material radioactivo	Cantidad	Aplicación
NO	0	0





Refugios Temporales



**FACTORES
SOCIO-ORGANIZATIVOS**

REFUGIOS TEMPORALES (6 Registro)

Municipio: XONACATLÁN Clave Municipio: 042	Número consecutivo (identificador en el mapa): 1	Número de Mapa
1.- DATOS GENERALES		2.- DATOS ESPECÍFICOS
Fecha de la información: 11-OCT-2019	Tipo: IGLESIA	
Localidad: XONACATLÁN DE VICENCIO	Inmueble: TEMPLO	
Sublocalidad: CENTRO	Nombre: PARROQUIA SAN FRANCISCO DE ASIS	
Categoría Administrativa: CABECERA MUNICIPAL	Capacidad: 800 PERSONAS	
Dirección: PLAZA JUAREZ S/N	Servicios:	
CP:52060	AGUA: <input checked="" type="checkbox"/>	DESCRIPCIÓN
	BAÑOS: <input checked="" type="checkbox"/>	
	COCINA: <input checked="" type="checkbox"/>	
	Condiciones del lugar: ADAPTABLE PARA LA EMERGENCIA	




Municipio: XONACATLÁN Clave Municipio: 042	Número consecutivo (identificador en el mapa): 2	Número de Mapa
1.- DATOS GENERALES		2.- DATOS ESPECÍFICOS
Fecha de la información: 11-OCT-2019	Tipo: CASA DE CULTURA	
Localidad: XONACATLÁN DE VICENCIO	Inmueble: AUDITORIO, OFICINAS	
Sublocalidad: CENTRO	Nombre: CASA DE CULTURA XONACATLAN	
Categoría Administrativa: CABECERA MUNICIPAL	Capacidad: 500 PERSONAS	
Dirección: 16 DE SEPTIEMBRE S/N	Servicios:	
CP:52060	AGUA: <input checked="" type="checkbox"/>	DESCRIPCIÓN
	BAÑOS: <input checked="" type="checkbox"/>	
	COCINA: <input checked="" type="checkbox"/>	
	Condiciones del lugar: ADAPTABLE PARA LA EMERGENCIA	



Municipio: XONACATLÁN	042 Clave Municipio	Número consecutivo (identificador en el mapa) 3	Número de Mapa							
1.- DATOS GENERALES		2.- DATOS ESPECÍFICOS								
Fecha de la información: 11-OCT-2019 Localidad: XONACATLÁN DE VICENCIO Sublocalidad: CENTRO Categoría Administrativa: CABECERA MUNICIPAL Dirección: GUSTAVO A VICENCIO S/N CP:52060		Tipo: AUDITORIO Inmueble: AUDITORIO Nombre: AUDITORIO MUNICIPAL Capacidad: 500 PERSONAS Servicios: <table border="1"> <tr> <td>AGUA:</td> <td>X</td> <td rowspan="3">DESCRIPCIÓN</td> </tr> <tr> <td>BAÑOS:</td> <td>X</td> </tr> <tr> <td>COCINA:</td> <td>X</td> </tr> </table> Condiciones del lugar: ADAPTABLE PARA LA EMERGENCIA		AGUA:	X	DESCRIPCIÓN	BAÑOS:	X	COCINA:	X
AGUA:	X	DESCRIPCIÓN								
BAÑOS:	X									
COCINA:	X									



Municipio: XONACATLAN	042 Clave Municipio	Número consecutivo (identificador en el mapa) 4	Número de Mapa							
1.- DATOS GENERALES		2.- DATOS ESPECÍFICOS								
Fecha de la información: 11-OCT-2019 Localidad: SANTA MARIA ZOLOTEPEC Sublocalidad: LA JOYA Categoría Administrativa: COLONIA Dirección: 5 DE MAYO S/N CP:52060		Tipo: IGLESIA Inmueble: TEMPLO Nombre: SANTIAGO APOSTOL Capacidad: 250 PERSONAS Servicios: <table border="1"> <tr> <td>AGUA:</td> <td>X</td> <td rowspan="3">DESCRIPCIÓN</td> </tr> <tr> <td>BAÑOS:</td> <td>X</td> </tr> <tr> <td>COCINA:</td> <td>X</td> </tr> </table> Condiciones del lugar: ADAPTABLE PARA LA EMERGENCIA		AGUA:	X	DESCRIPCIÓN	BAÑOS:	X	COCINA:	X
AGUA:	X	DESCRIPCIÓN								
BAÑOS:	X									
COCINA:	X									



Municipio: XONACATLAN	042 Clave Municipio	Número consecutivo (identificador en el mapa) 5	Número de Mapa
1.- DATOS GENERALES		2.- DATOS ESPECÍFICOS	
Fecha de la información: 11-OCT-2019	Localidad: SANTA MARIA ZOLOTEPEC	Tipo: AUDITORIO	Inmueble: AUDITORIO
Sublocalidad: CENTRO	Categoría Administrativa: COLONIA	Nombre: AUDITORIO DELEGACIONAL	Capacidad: 200 PERSONAS
Dirección: VERACRUZ S/N	CP:52060	Servicios:	CONDICIONES DEL LUGAR: ADAPTABLE PARA LA EMERGENCIA
		AGUA: <input checked="" type="checkbox"/>	DESCRIPCIÓN
		BAÑOS: <input checked="" type="checkbox"/>	
		COCINA: <input checked="" type="checkbox"/>	



Municipio: XONACATLÁN	042 Clave Municipio	Número consecutivo (identificador en el mapa) 6	Número de Mapa
1.- DATOS GENERALES		2.- DATOS ESPECÍFICOS	
Fecha de la información: 11-OCT-2019	Localidad: XONACATLÁN DE VICENCIO	Tipo: IGLESIA	Inmueble: TEMPLO
Sublocalidad: CENTRO	Categoría Administrativa: CABECERA MUNICIPAL	Nombre: IGLESIA NACIONAL PRESBITERIANA EL DIVINO SALVADOR	Capacidad: 350 PERSONAS
Dirección: FRANCISCO I MADERO S/N	CP:52060	Servicios:	CONDICIONES DEL LUGAR: ADAPTABLE PARA LA EMERGENCIA
		AGUA: <input checked="" type="checkbox"/>	DESCRIPCIÓN
		BAÑOS: <input checked="" type="checkbox"/>	
		COCINA: <input checked="" type="checkbox"/>	





Inventario de Recursos y teléfonos de Emergencia



INVENTARIO DE RECURSOS

La población municipal en caso de alguna eventualidad cuenta con el gran apoyo del Ayuntamiento, así como de todas las instancias de seguridad y auxilio, mismas que ponen a su disposición los recursos tanto humanos como materiales, convencidos que trabajando de manera conjunta se logrará brindar más seguridad y apoyo a la población.

DEPENDENCIA	RESPONSABLE	TELÉFONO	RECURSOS
Protección Civil Municipal Xonacatlán	L. en P.C. y E. Armando Avalos Arciga	7192888014	2 ambulancias 1 unidad de respuesta inmediata tipo pick up. 1 Estación Infraestructura de Protección Civil y Bomberos
Seguridad Pública Municipal Xonacatlán	C. Marcelino Gutierrez Díaz	7192860455	12 patrullas. 4 motocicletas.
Sistema para el Desarrollo Integral de la Familia Xonacatlán	TLC Jessica Martínez Díaz	7192861275	1 ambulancia para traslados programados.

TELÉFONOS DE EMERGENCIA

Para dar respuesta inmediata a todas aquellas situaciones de desorden ante la presencia de los agentes perturbadores es necesario contar con directorios de todas aquellas instancias de prevención y auxilio, en esta sección se cuenta con directorios en los niveles municipal y estatal.

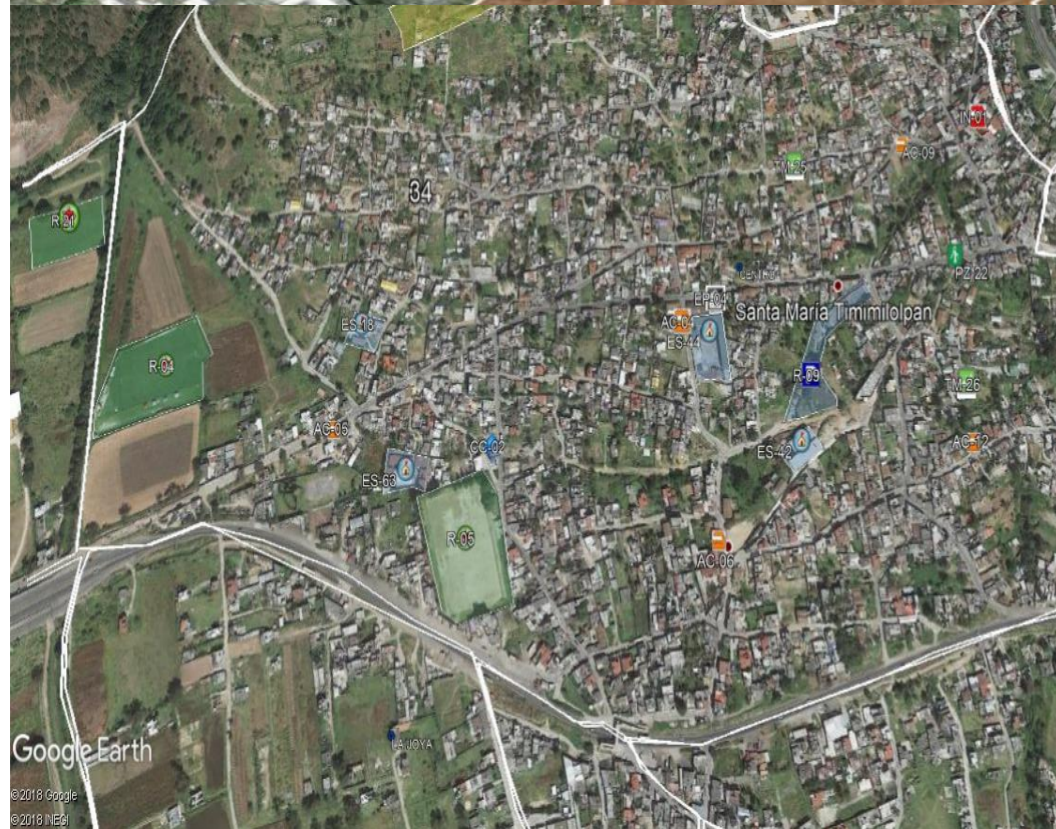
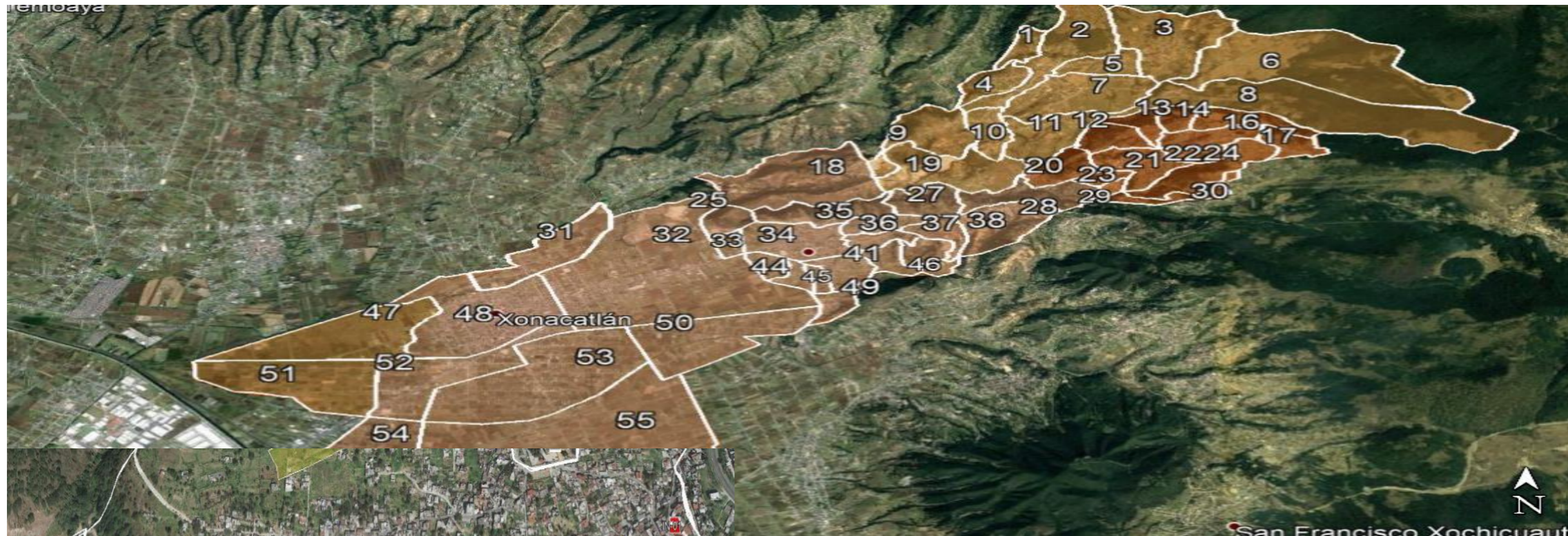
CENTROS REGIONALES DE OPERACIONES DE PROTECCIÓN CIVIL EN EL ESTADO DE MÉXICO	NUMERO TELEFÓNICO
Amecameca	01 (597) 9-78-28-23
Nezahualcóyotl	01 (55) 57-97-77-30
Naucalpan	01 (55) 53-58-13-78 01 (55) 53-58-21-36
Toluca	01 (722) 2-15-01-15 01 (722) 2-13-41-47 01-800-713-41-47
Tultepec	01 (55) 58-92-56-53

TELÉFONOS DE EMERGENCIA
911

DIRECTORIO ESTATAL DE ATENCIÓN CIUDADANA	
DEPENDENCIA	NUMERO TELEFÓNICO
Policía Federal de Caminos	01(722) 2-70-30-10 01(722) 2-70-30-09
Policía Estatal	066 01(722) 2-79-62-00 01(722) 2-79-62-50
Junta de Caminos	01(722) 3-84-20-00
Locatel Estado de México	01(722) 2-14-24-25
Bomberos Toluca	066 01(722) 2-17-58-88
CAEM	01(722)2-26-29-12

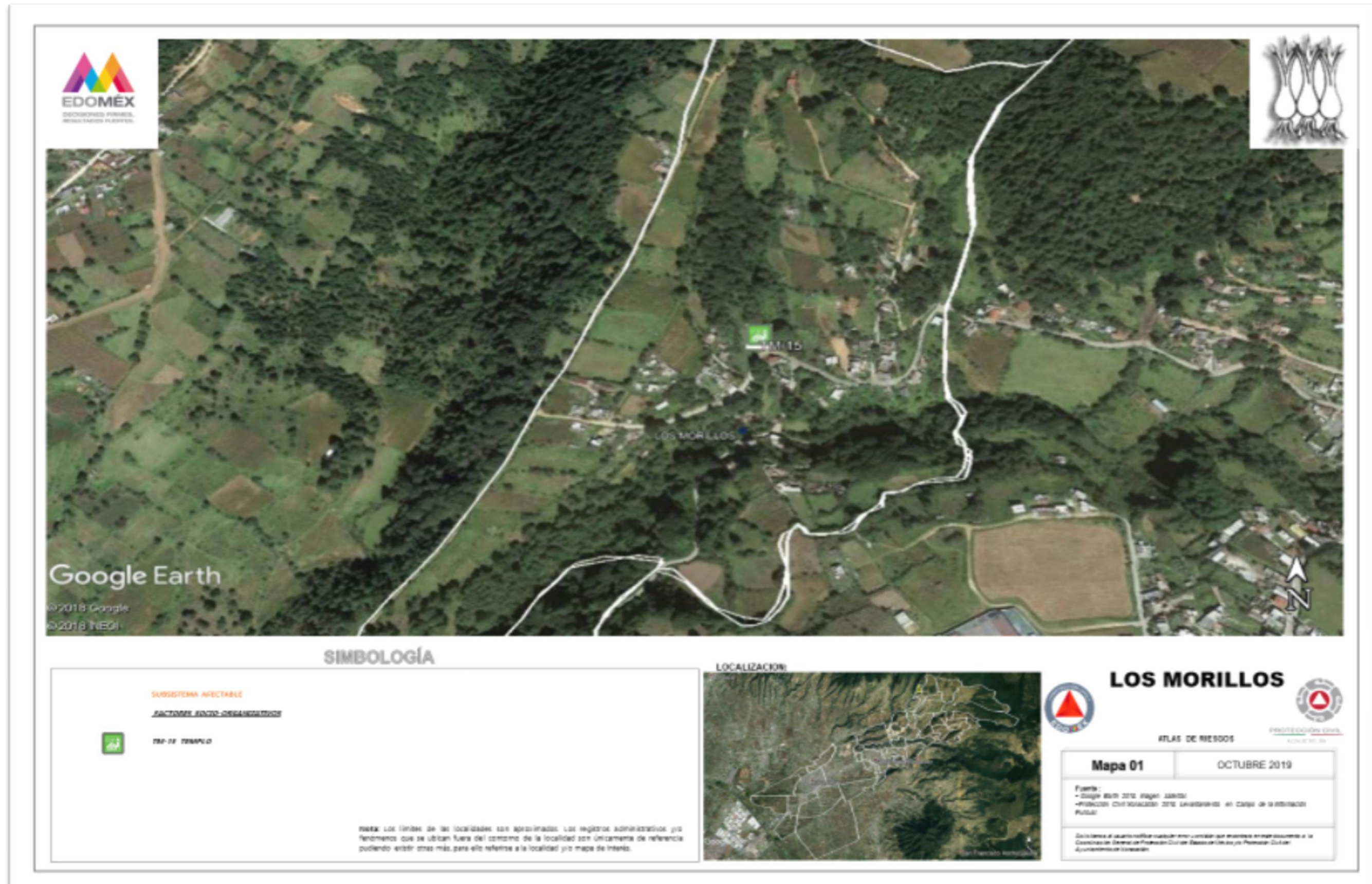
TELÉFONOS DE EMERGENCIA			
EMERGENCIAS	CENTROS DE ATENCIÓN	DENUNCIAS Y DELITOS	TURISMO
040 Información	070 01 800 696 9696 Centro de Atención Telefónica)	01 800 712 6927 Denuncias Telefónicas (Procuraduría General de Justicia del Estado de México)	01 800 903 9200 Seguridad Turística
060 Centro de Emergencias Toluca	01 800 720 0202 Quejas y Sugerencias (SAMTEL)	01 800 710 2498 Denuncias Actos contra Infantes ¡Denuncia la Prostitución Infantil y el Tráfico de Infantes!	01 800 987 8224 Infotur (Secretaría de Turismo)
066 Coordinación de Servicios de Llamadas de Emergencia	01 800 221 3109 NIÑO EL (DIFEM)	01 800 10 84 053 Línea sin Violencia (CEMYBS)	078 Ángeles Verdes (Jefatura de Servicios de Auxilio Turístico)
065 Cruz Roja	01 800 710 2496 01 800 710 2502 De Joven a Joven (DIFEM)	01 800 911 2511 Vida sin Violencia (INMUJERES)	
01 800 713 4147 LOCATEL	01 800 712 0886 Tel-SIDA	01 800 018 7878 Teléfono verde (Restauración y Fomento Forestal)	
01 800 590 1700 Incendios Forestales	01 800 111 6000 Chambatel	01 800 232 0835 ECOTEL	
071 Comisión de Electricidad			

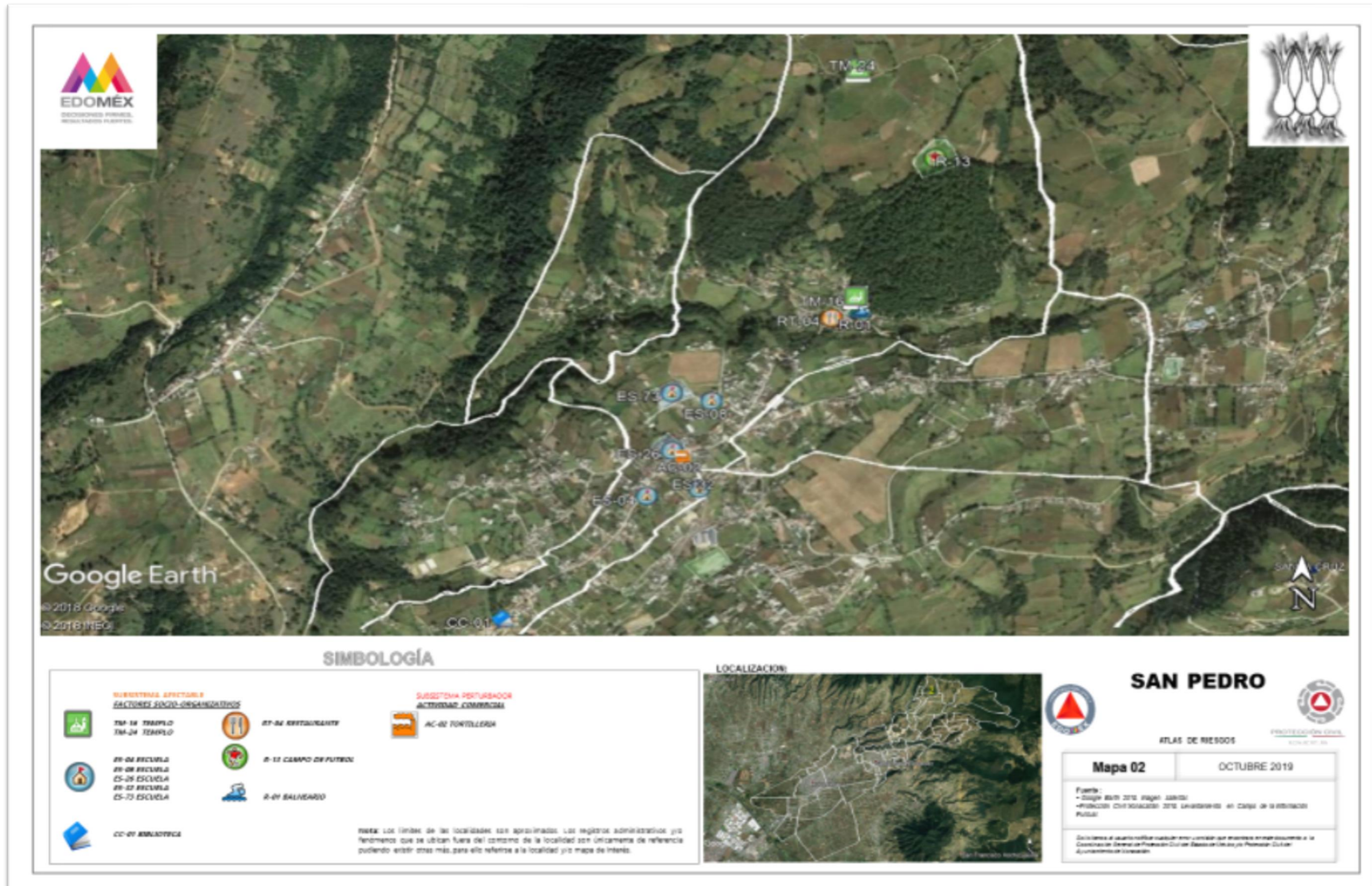
DIRECTORIO ESTATAL DE SERVICIOS DE SALUD	
DEPENDENCIA	NUMERO TELEFÓNICO
Hospital Adolfo López Mateos	01(722) 2-17-35-45 01(722) 2-17-35-25
Hospital Nicolás San Juan	01(722) 2-73-03-41 01(722) 2-72-03-42
Hospital del Niño DIF	01(722) 2-17-40-44 01(722) 2-17-40-43
Clínica ISSSTE	01(722) 2-17-45-04 01(722) 2-17-45-68 01(722) 2-17-14-71
Hospital de la Mujer DIF	01(722) 2-17-28-11 01(722) 2-17-29-22
Centro Médico de Toluca	01(722) 2-32-22-22
Clínica 220 IMSS	01(722) 2-17-07-33 01(722) 2-19-63-65 01(722) 2-17-35-25
Clínica 222 IMSS Gineco-Obstetricia	01(722) 2-14-01-11
ISSEMYM Centro Médico	01(722) 2-75-63-17 01(722) 2-75-63-00
ISSEMyM Trauma (Alameda)	01(722) 2-14-97-77
ISSEMyM Materno Infantil	01(722) 2-71-61-68 01(722) 2-72-61-89
IMSS N-11	01(722) 2-11-60-87
Cruz Roja Toluca	065 01(722) 2-17-33-33 01(722) 2-17-25-40
Bomberos Toluca	066 01(722) 2-17-58-88
Servicio de Urgencias del Estado de México	066 01(722) 2-72-01-22 01(722) 2-72-01-35 01(722) 2-72-01-25
CAEM	01(722)2-26-29-12

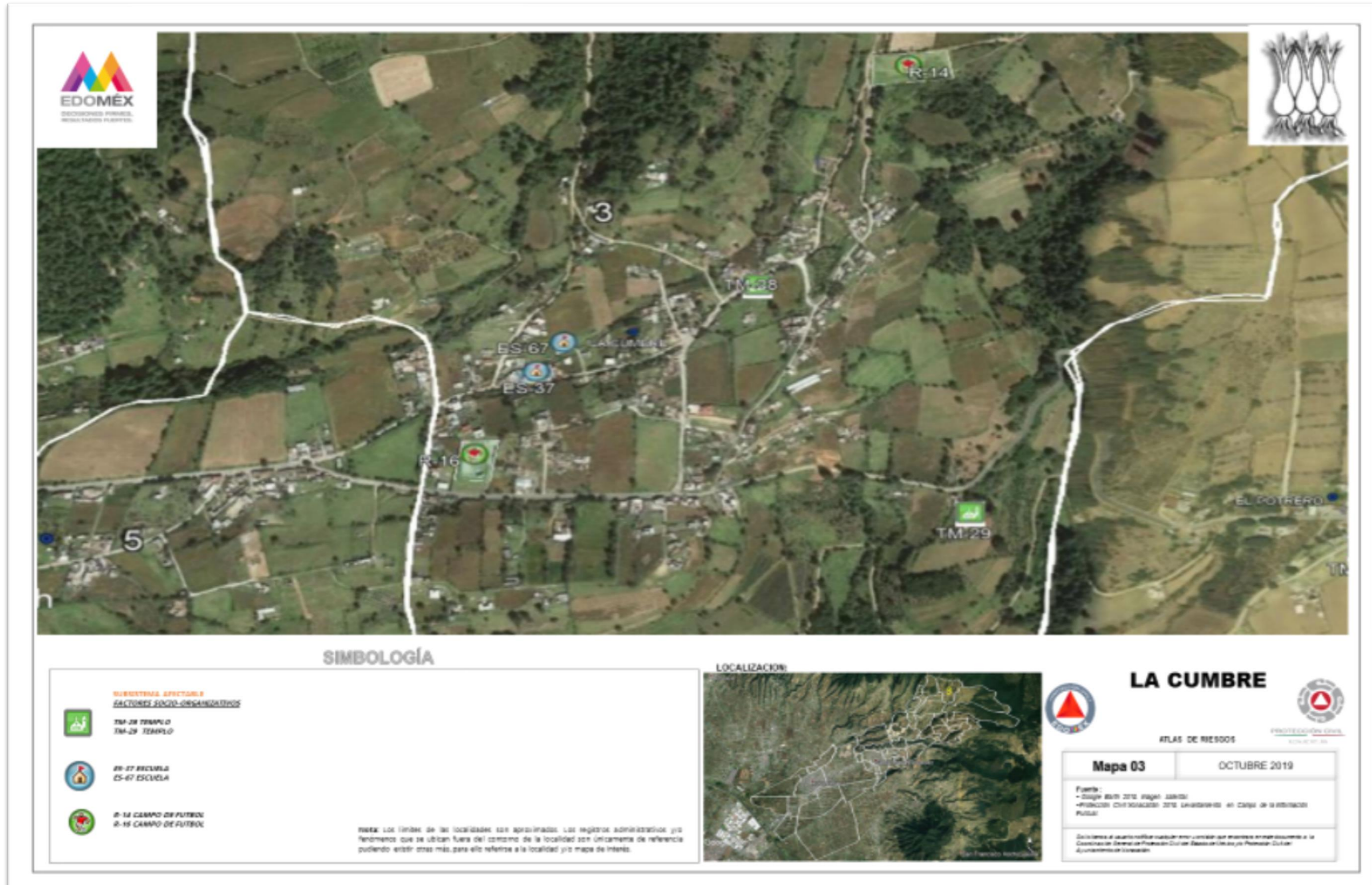


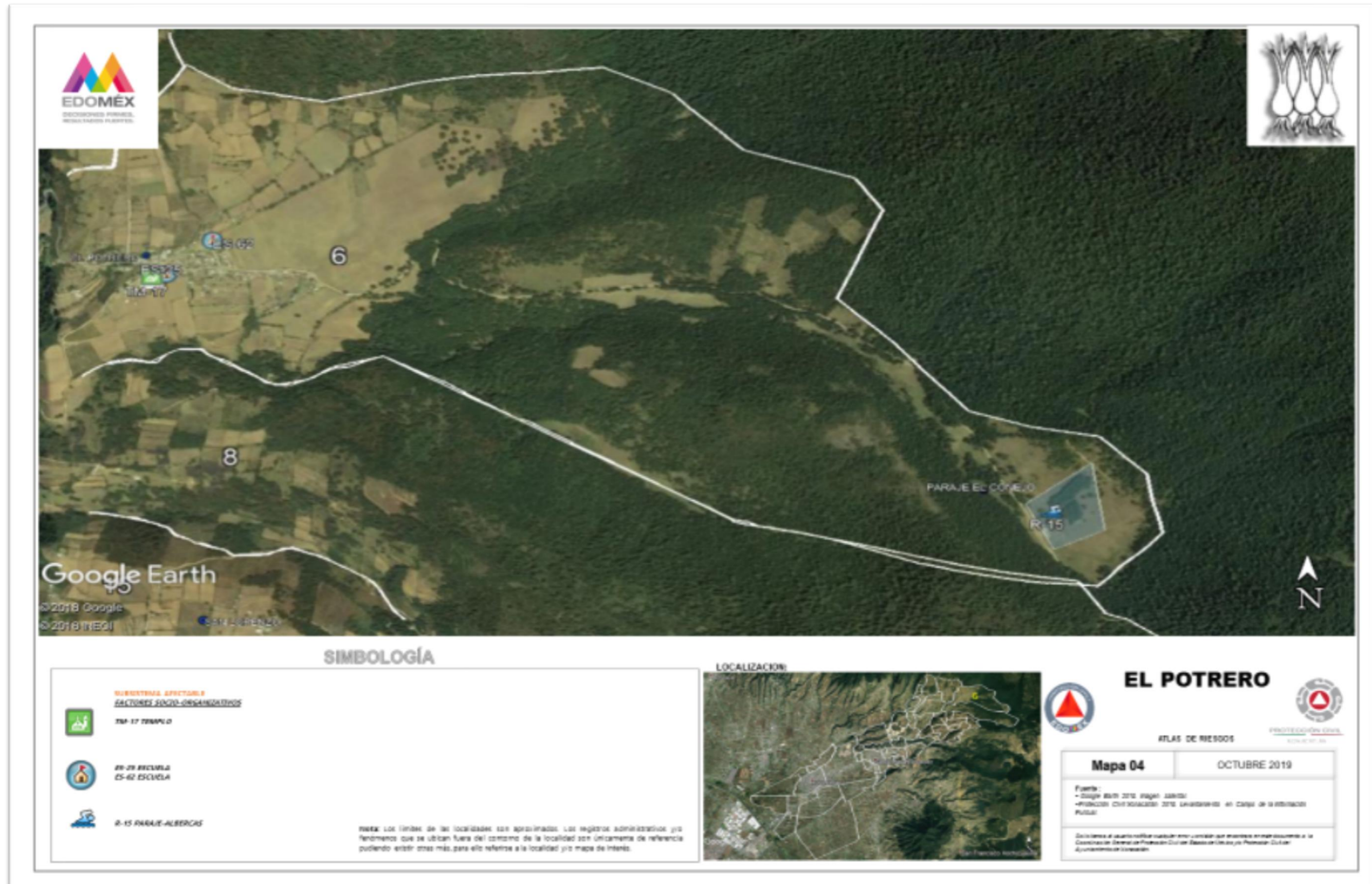
SECCIÓN VIII MAPAS DE REFERENCIA GEOGRÁFICA

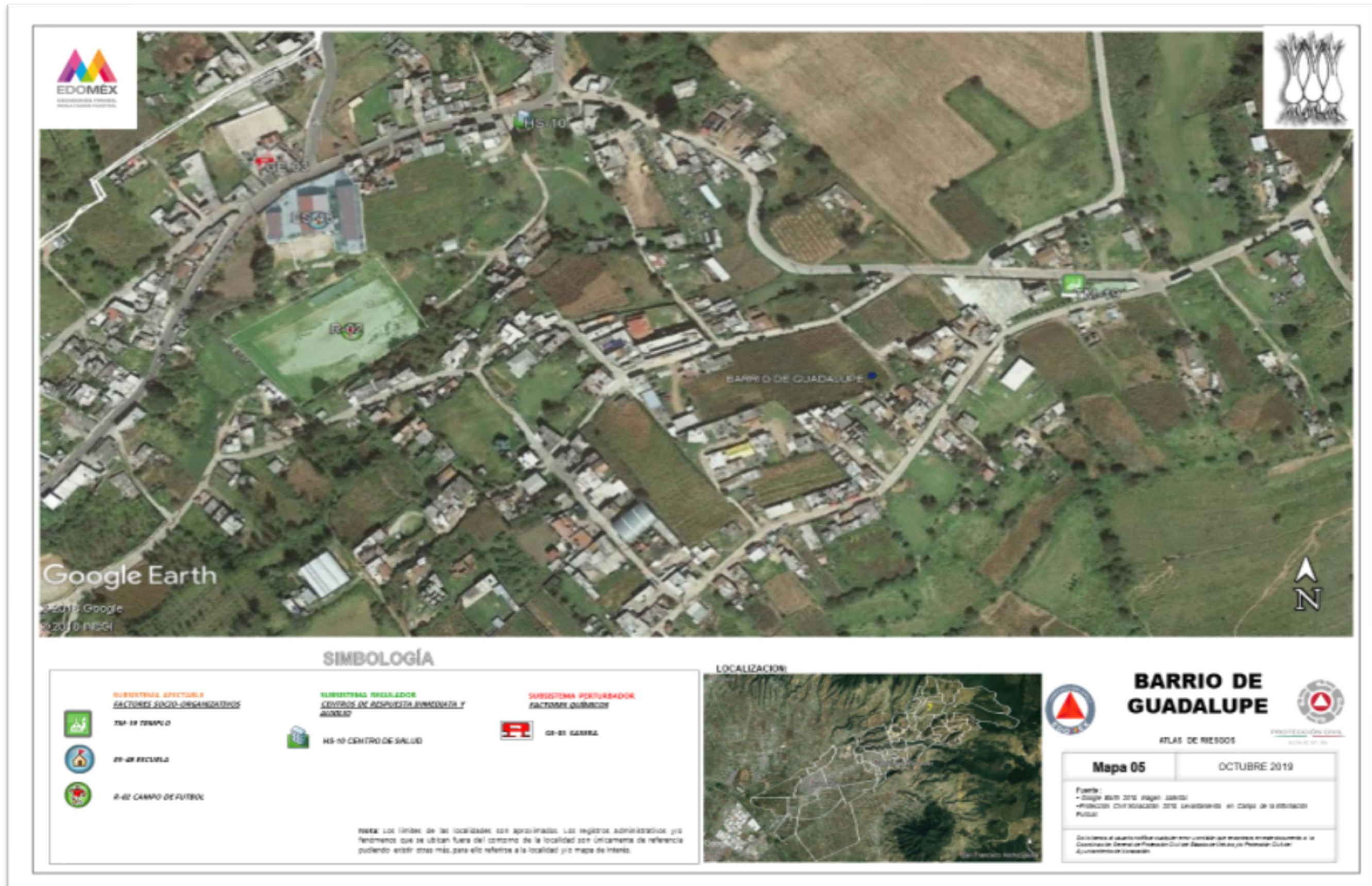


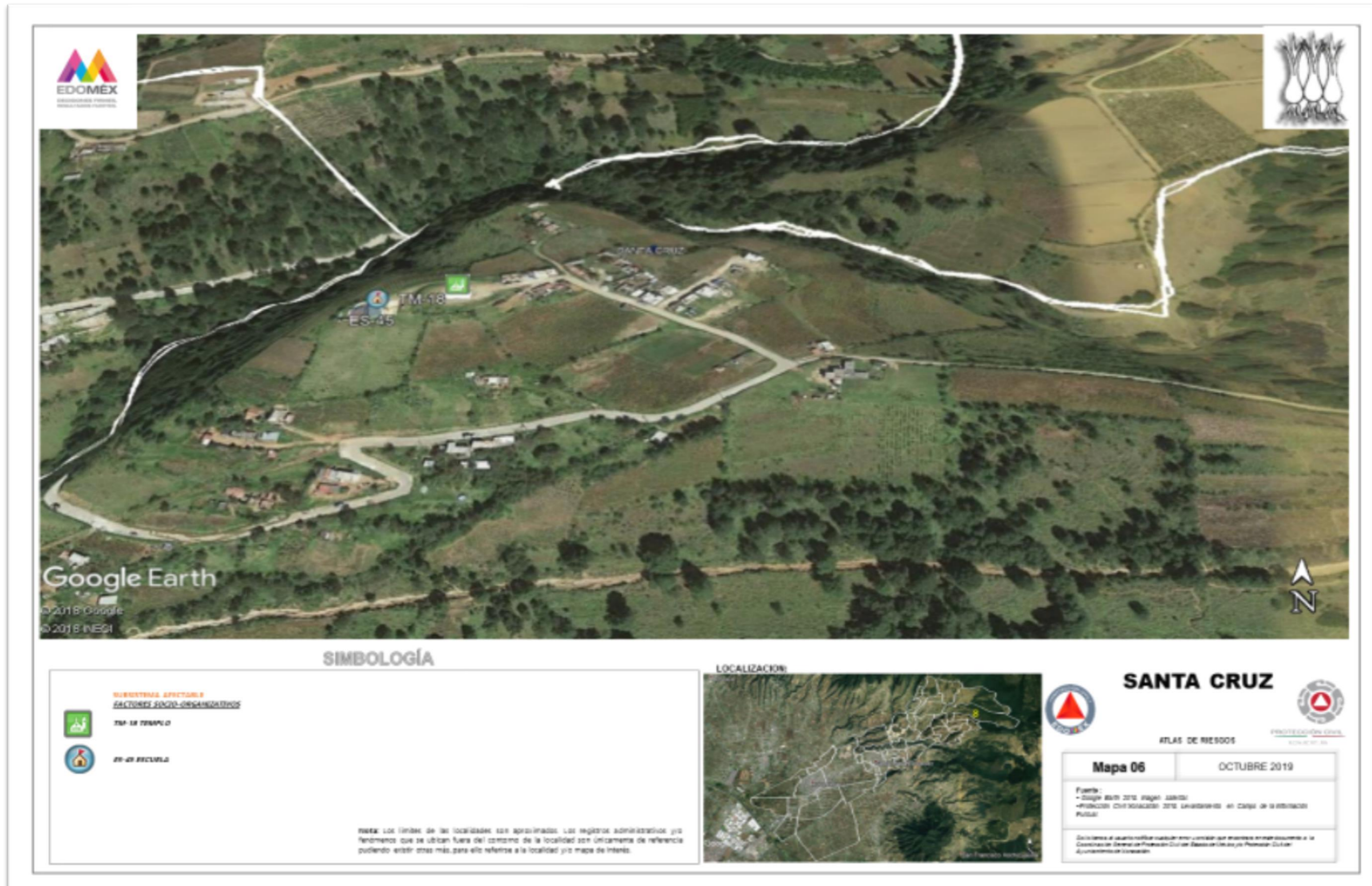


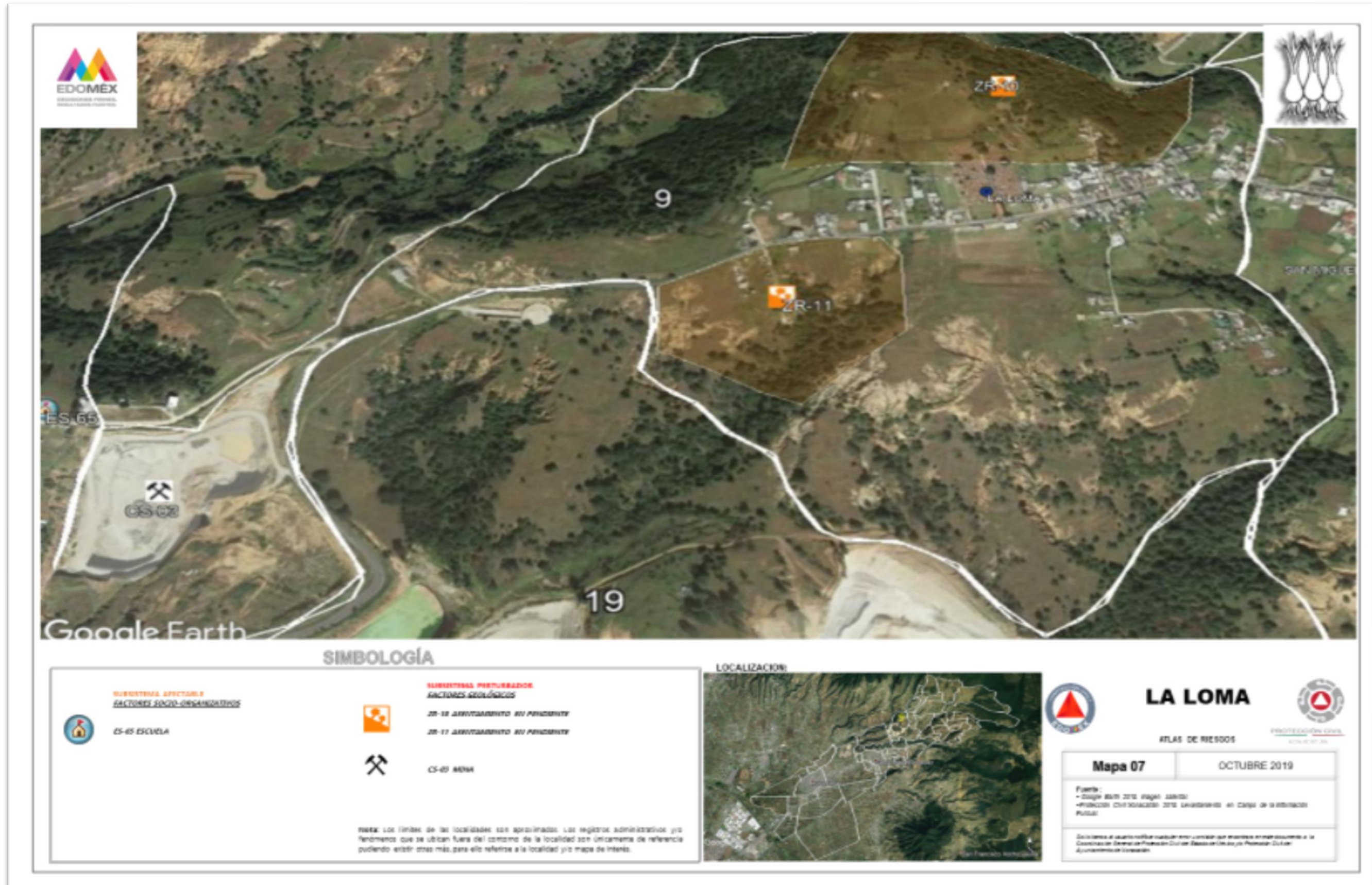


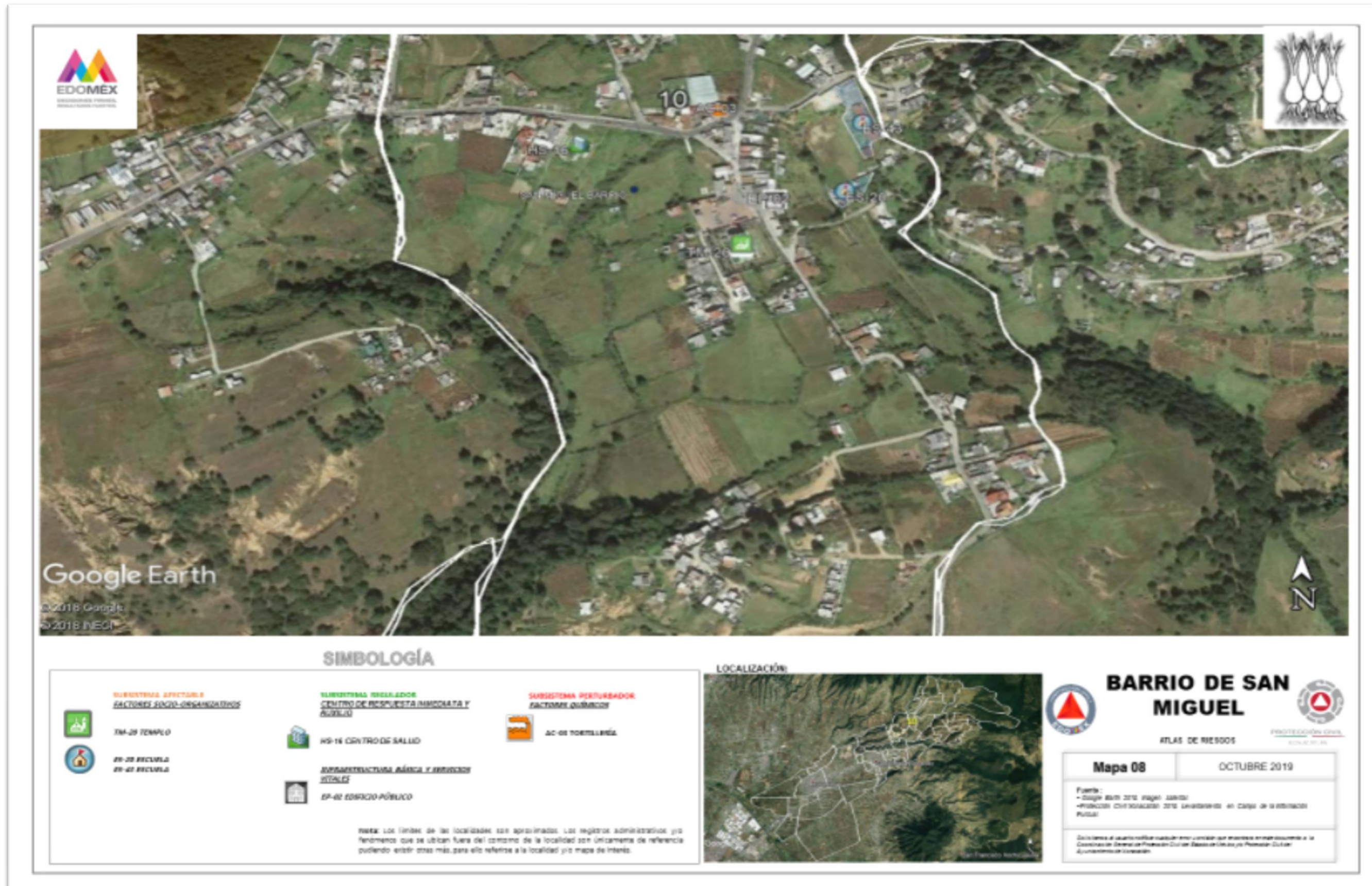


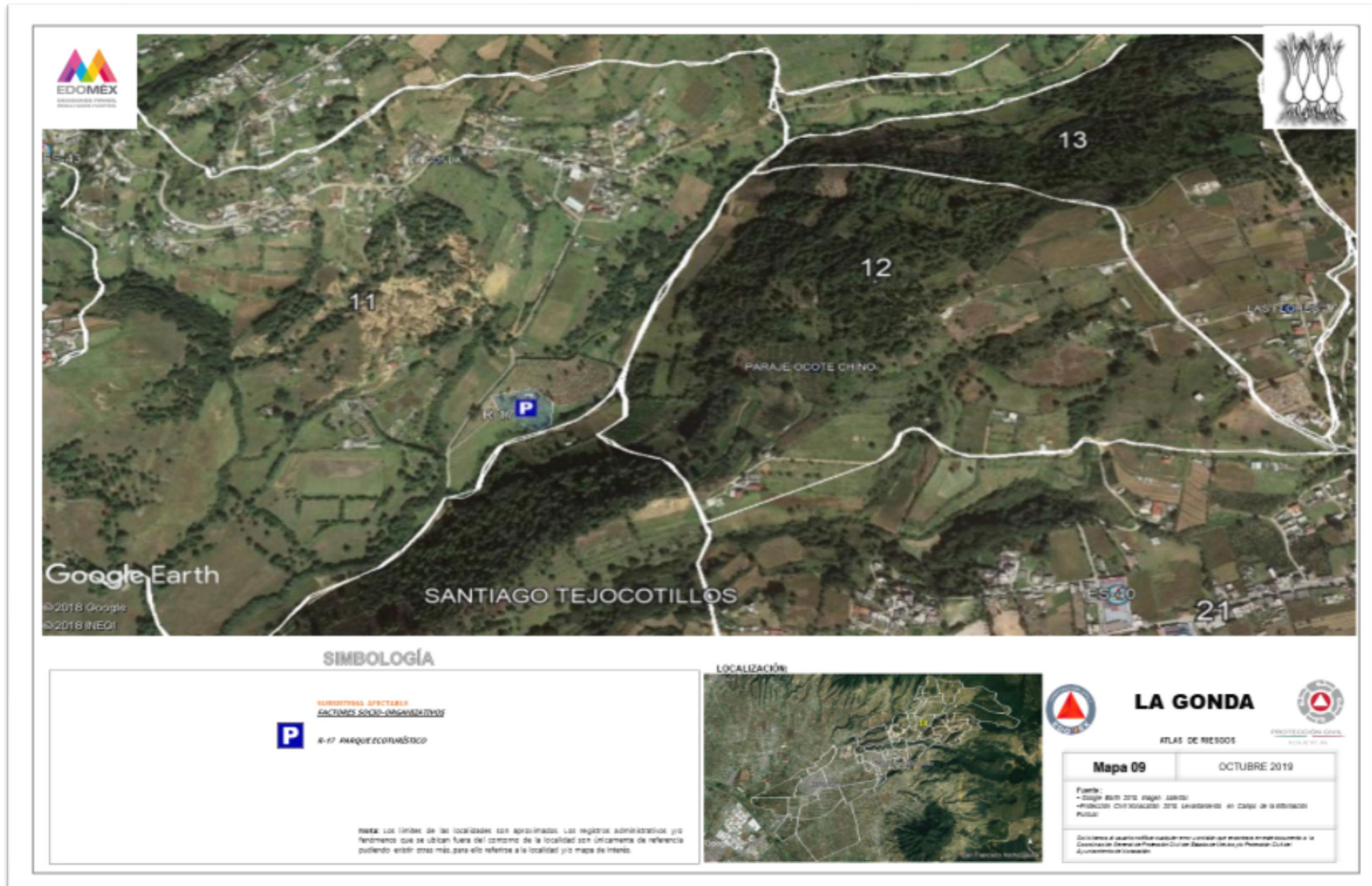


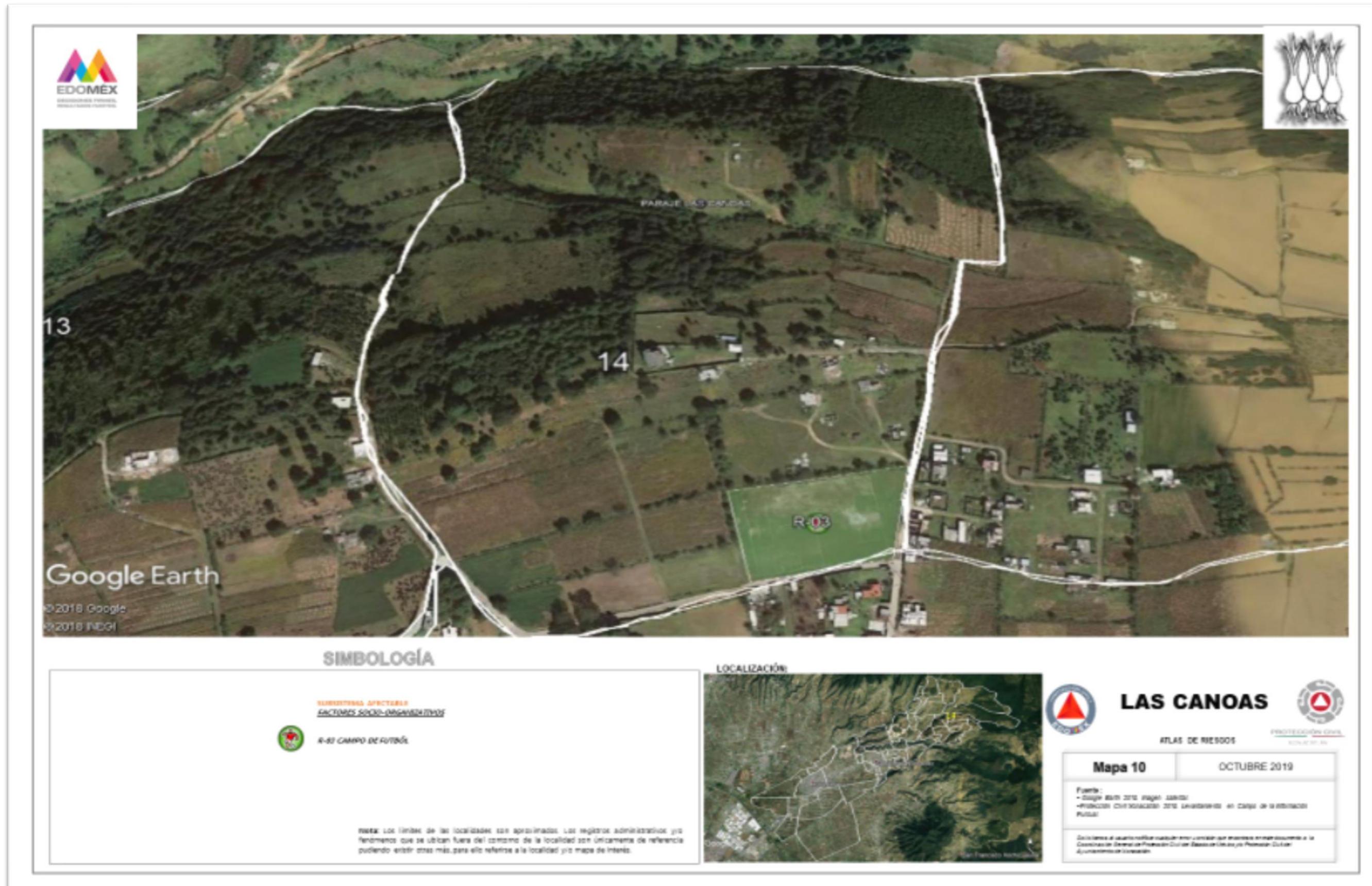


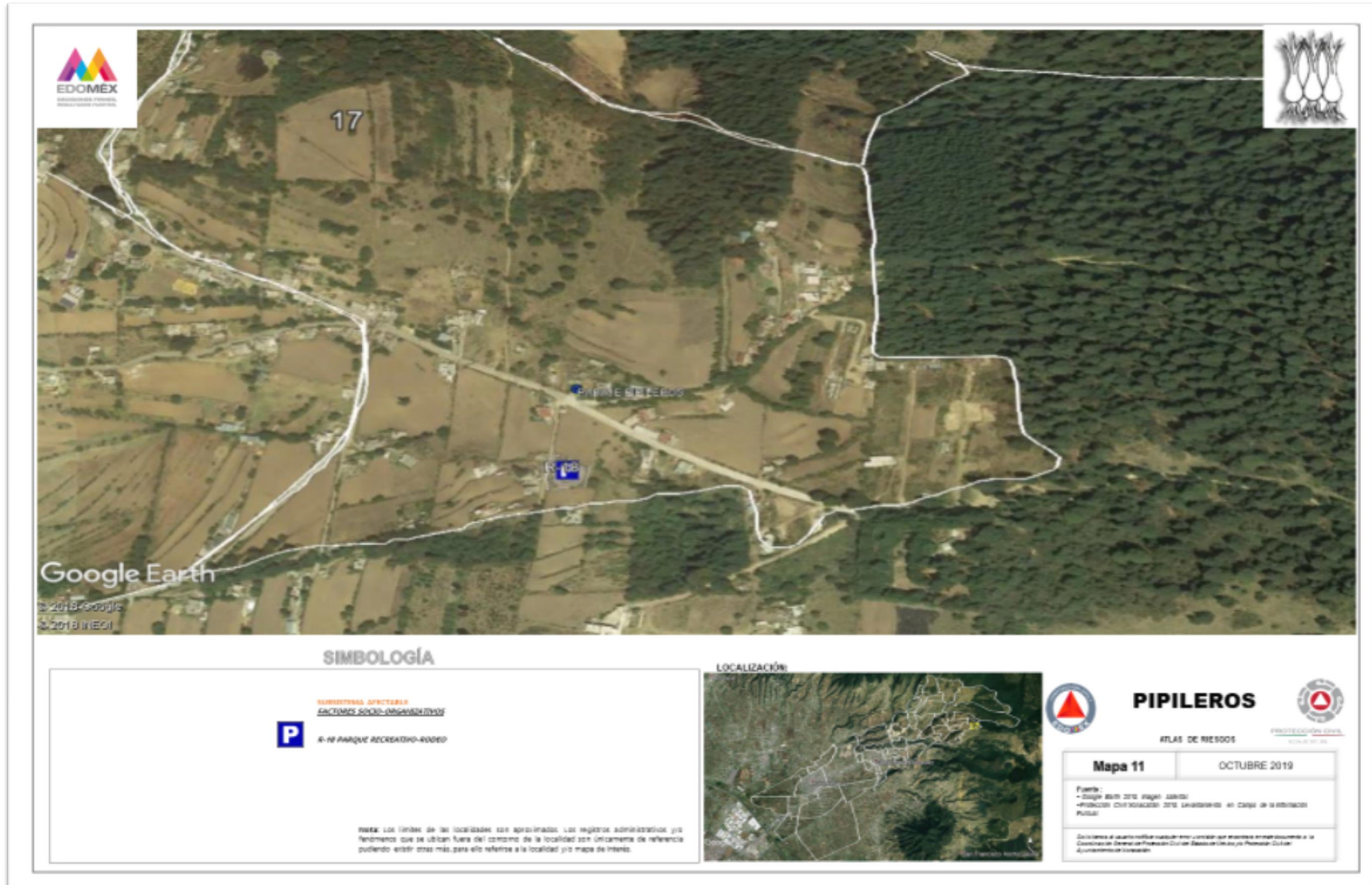












SIMBOLOGÍA

- **SURBENTAS AFECTABLES**
FACTORES SOCIO-AMBIENTALES
- P **ÁREA PARQUE RECREATIVO-RODIO**

Nota: Los límites de las localidades son aproximados. Los registros administrativos y/o fenómenos que se ubican fuera del contorno de la localidad son únicamente de referencia pudiendo existir otros más para ello referirse a la localidad y/o mapa de interés.

LOCALIZACIÓN:



PIPILEROS



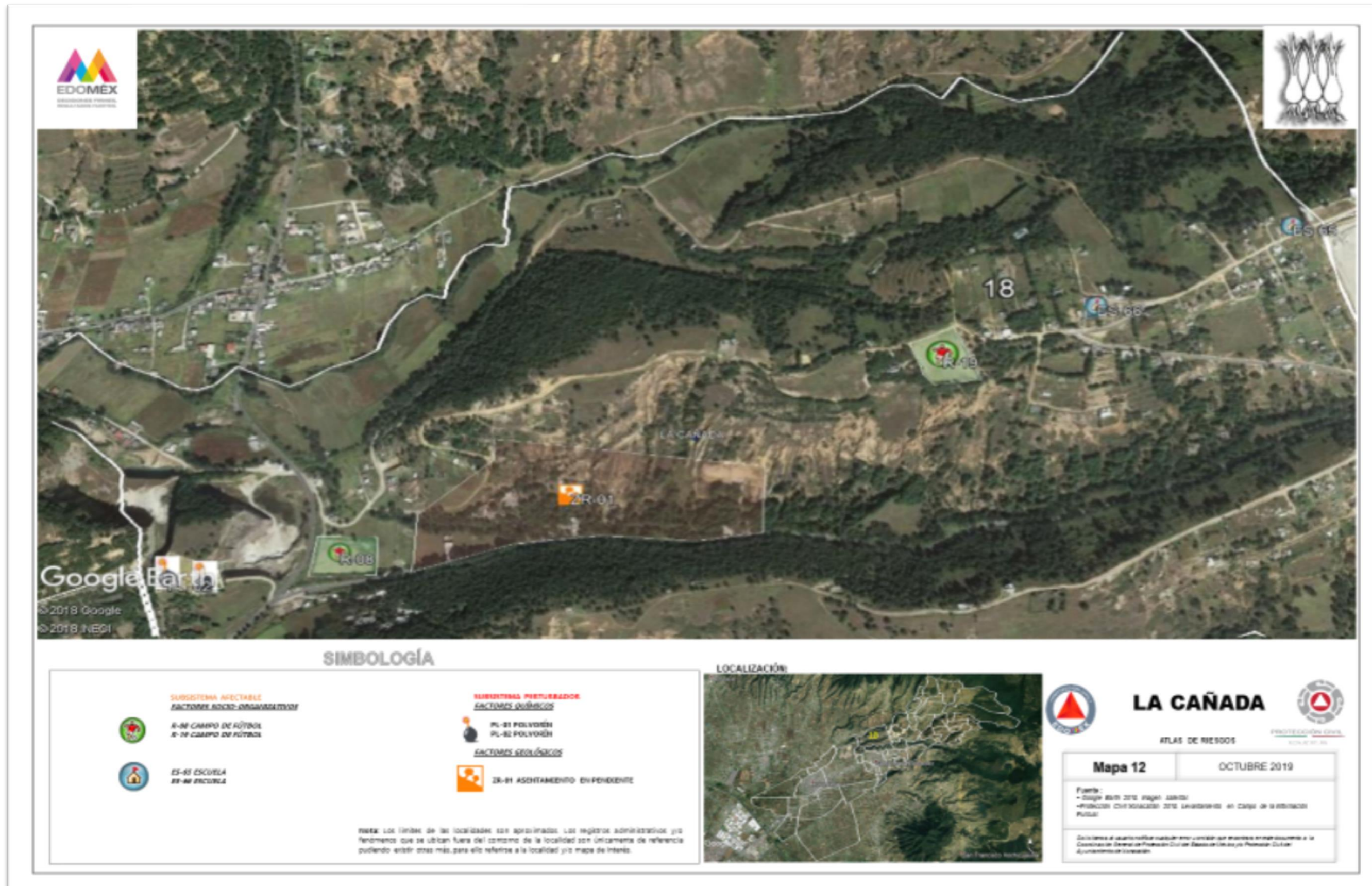
ATLAS DE RIESGOS


Mapa 11

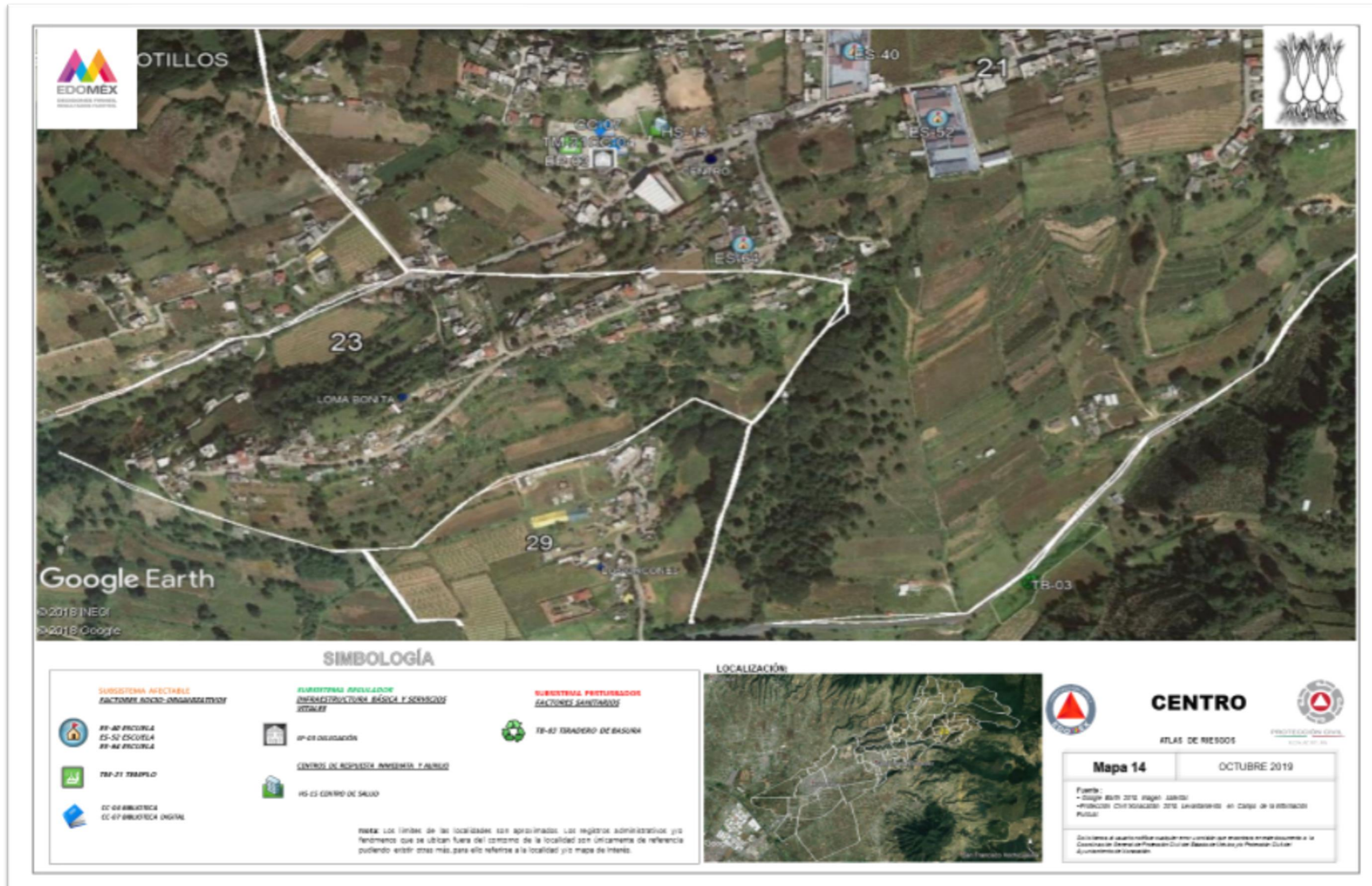
OCTUBRE 2019

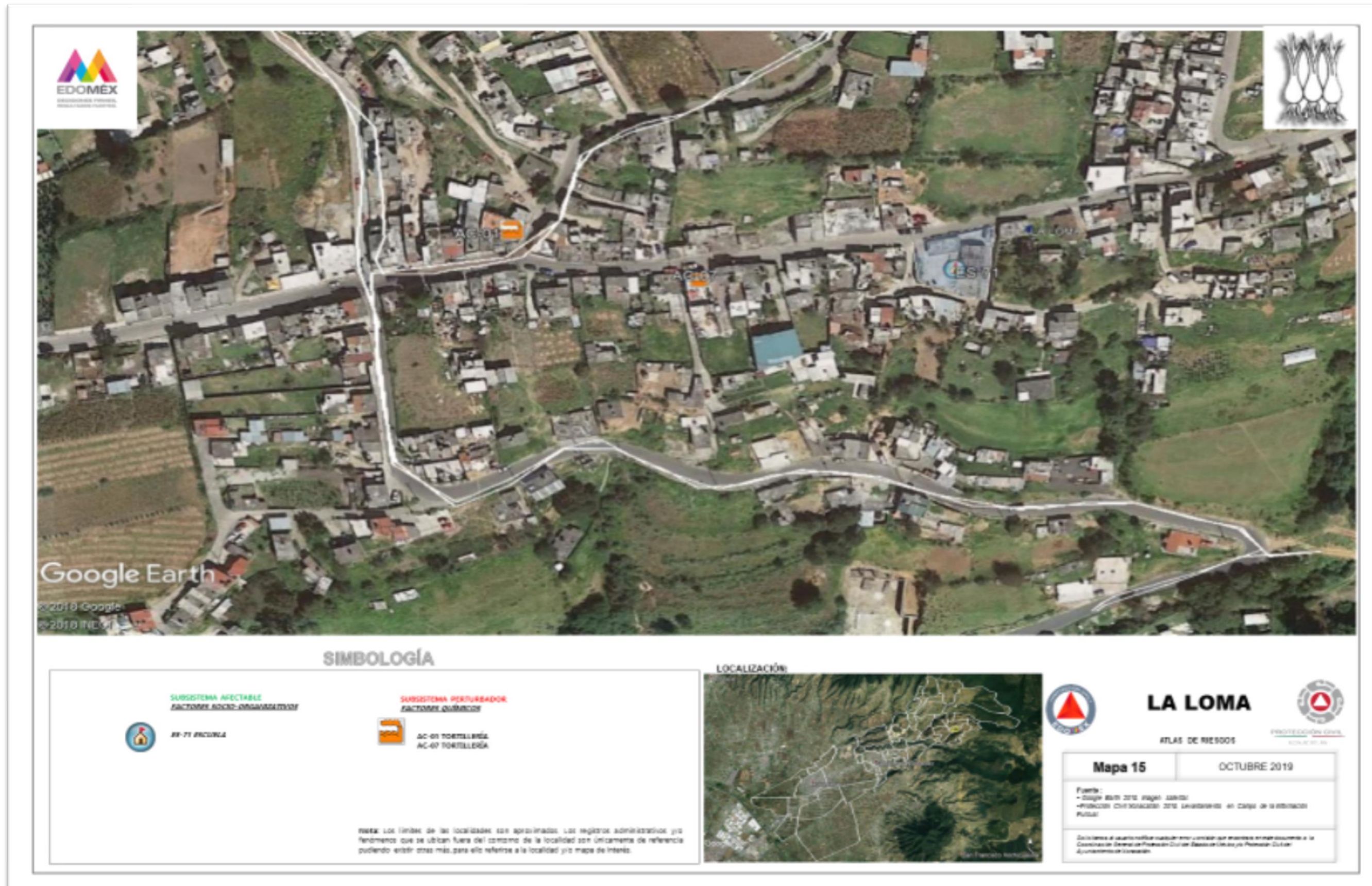
Fuente:
- Google Earth 2019 (imagen satelital)
- PROTECCIÓN CIVIL XONACATLÁN 2019 (levantamiento en campo de la información Puntos)

Se autoriza el uso no comercial cualquier contenido que encuentre en este documento a la Coordinación General de Protección Civil del Estado de México y al Ayuntamiento de Xonacatlán.

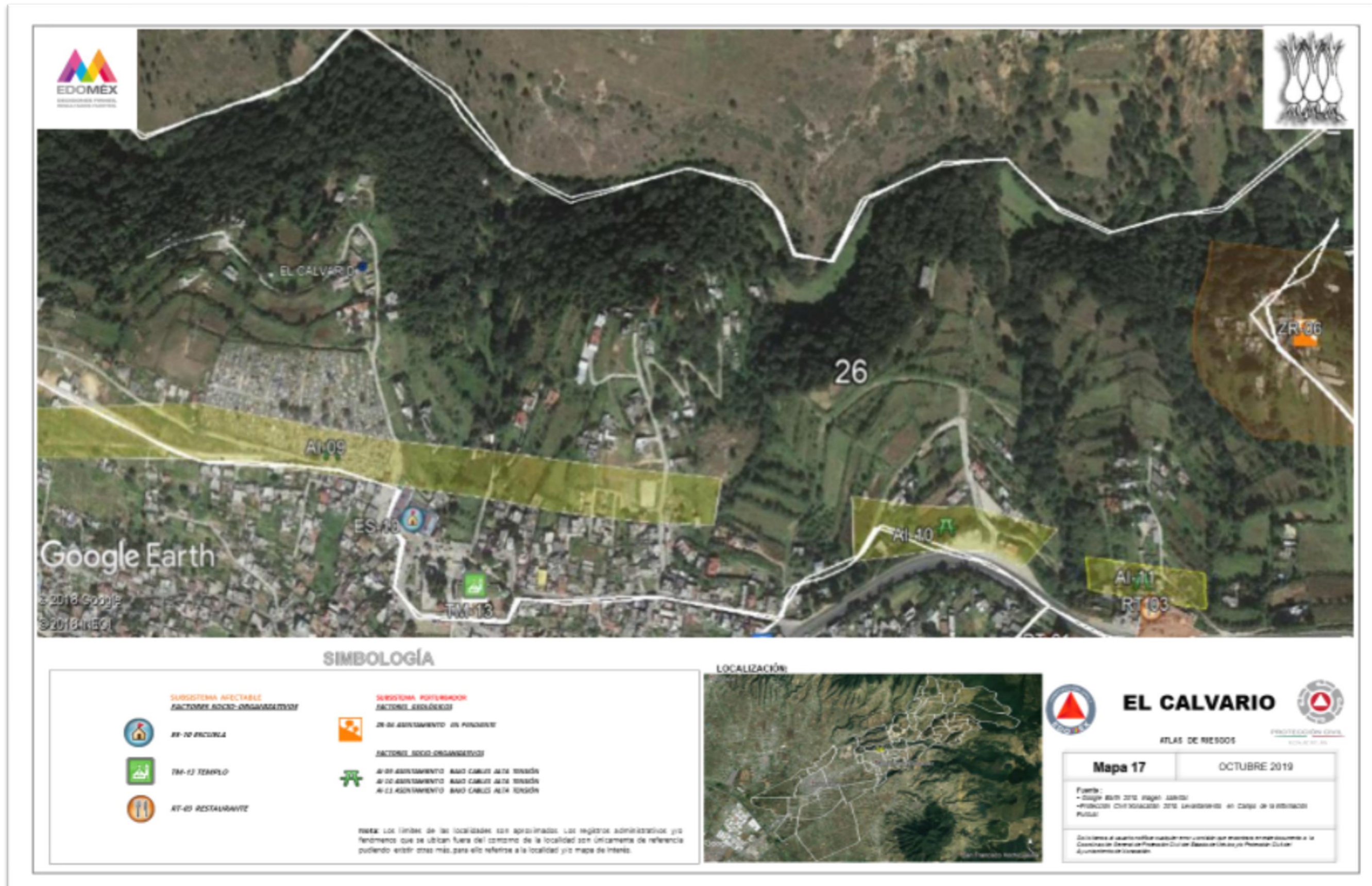


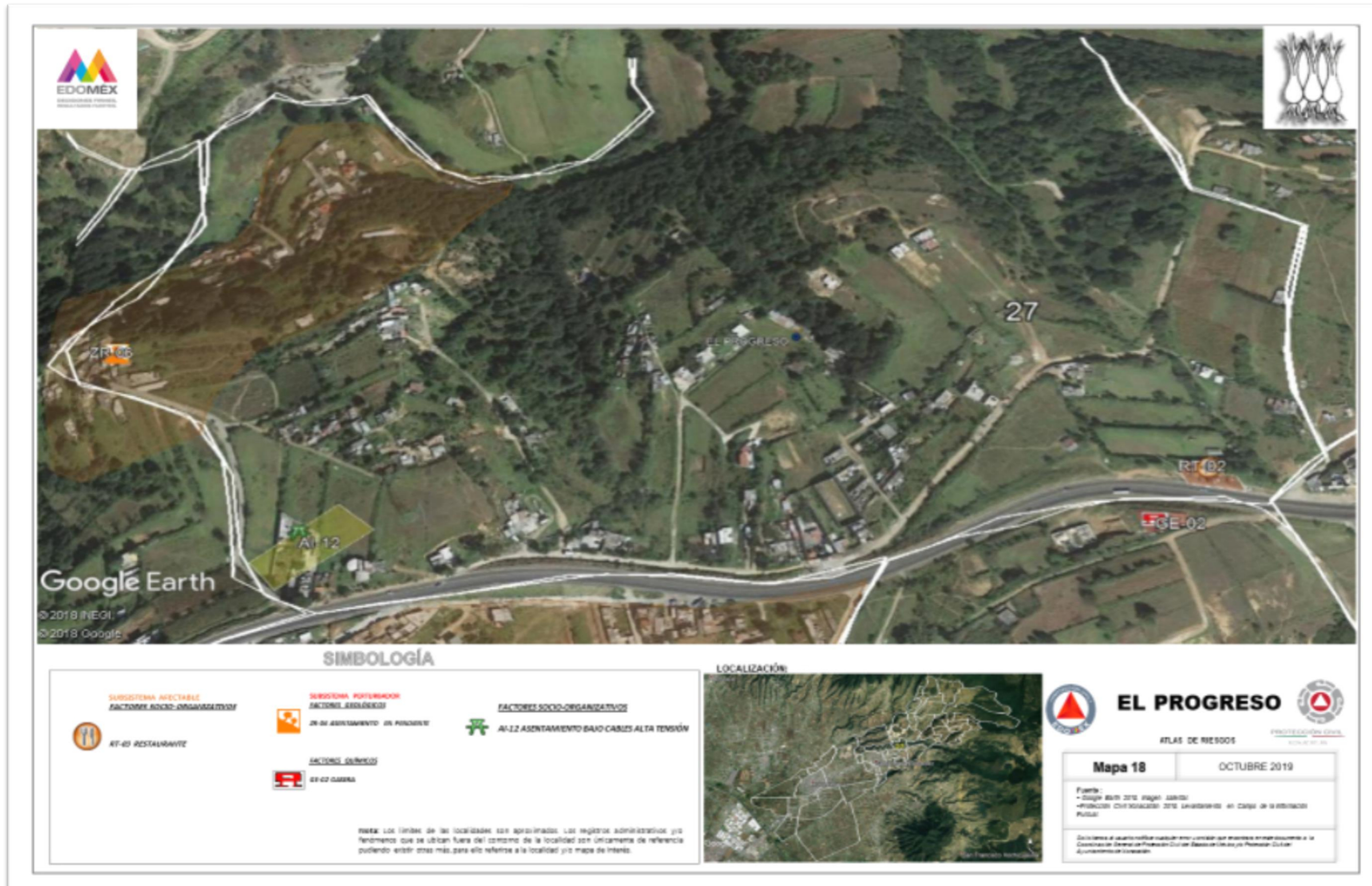


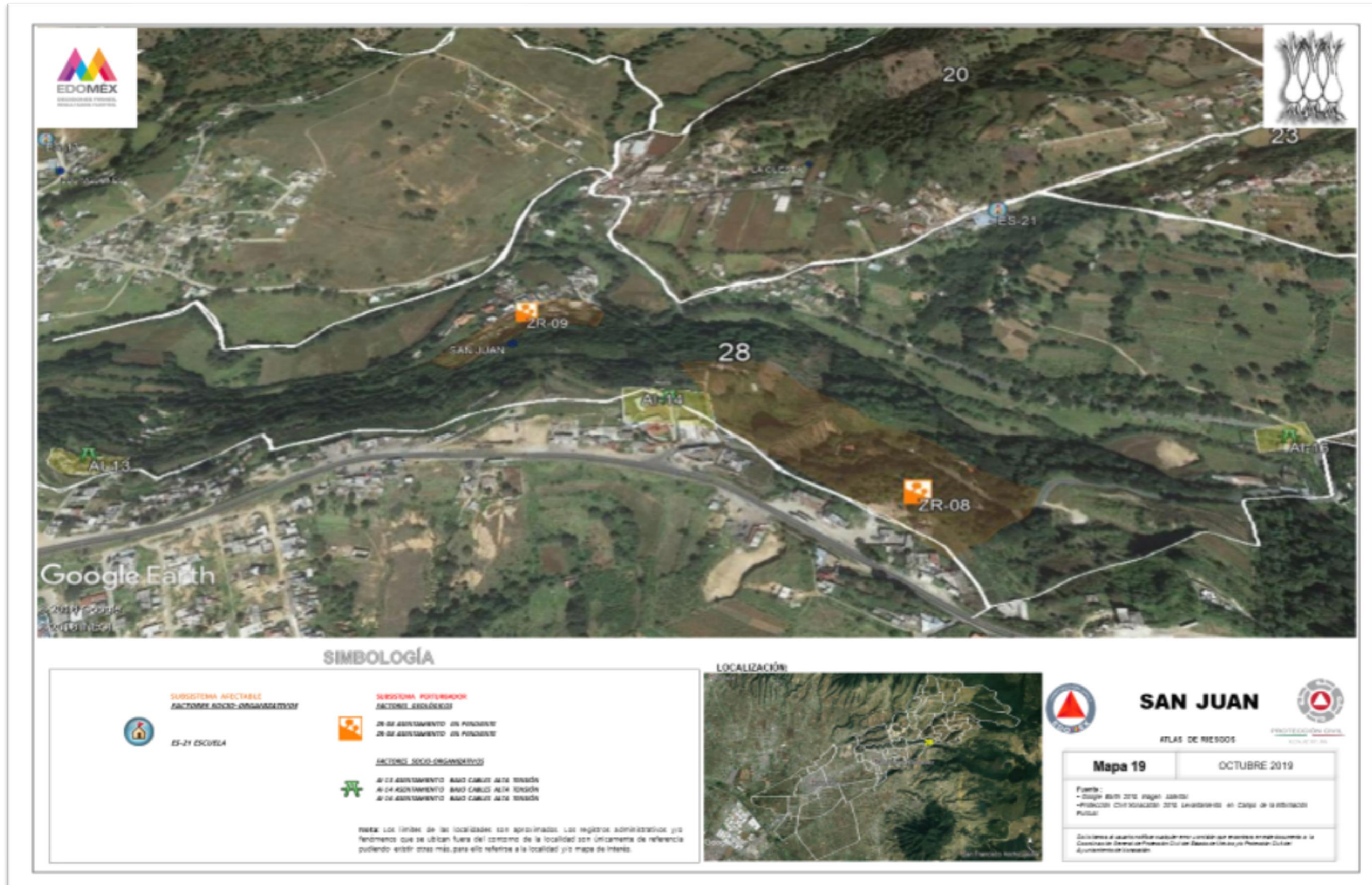


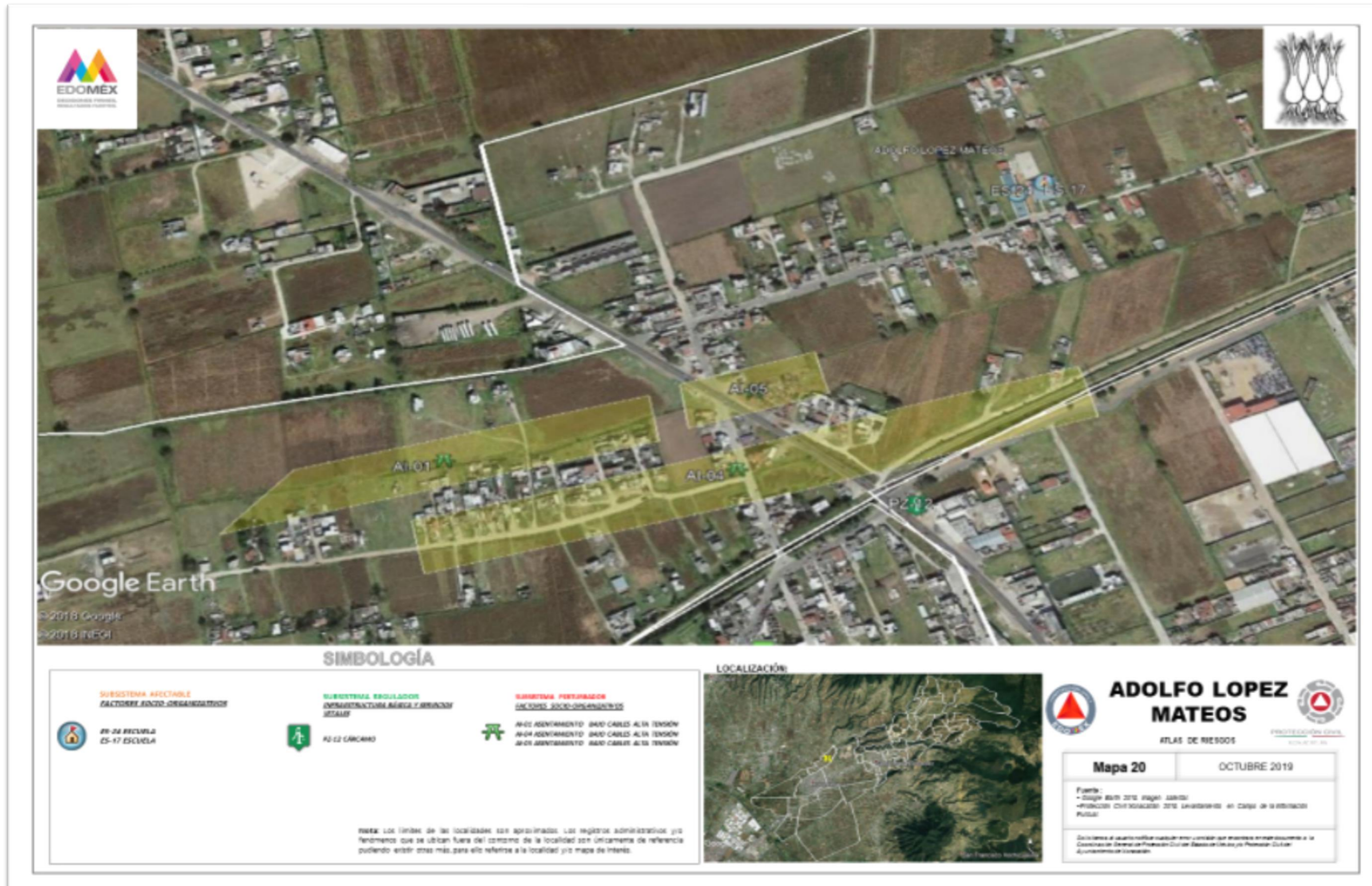


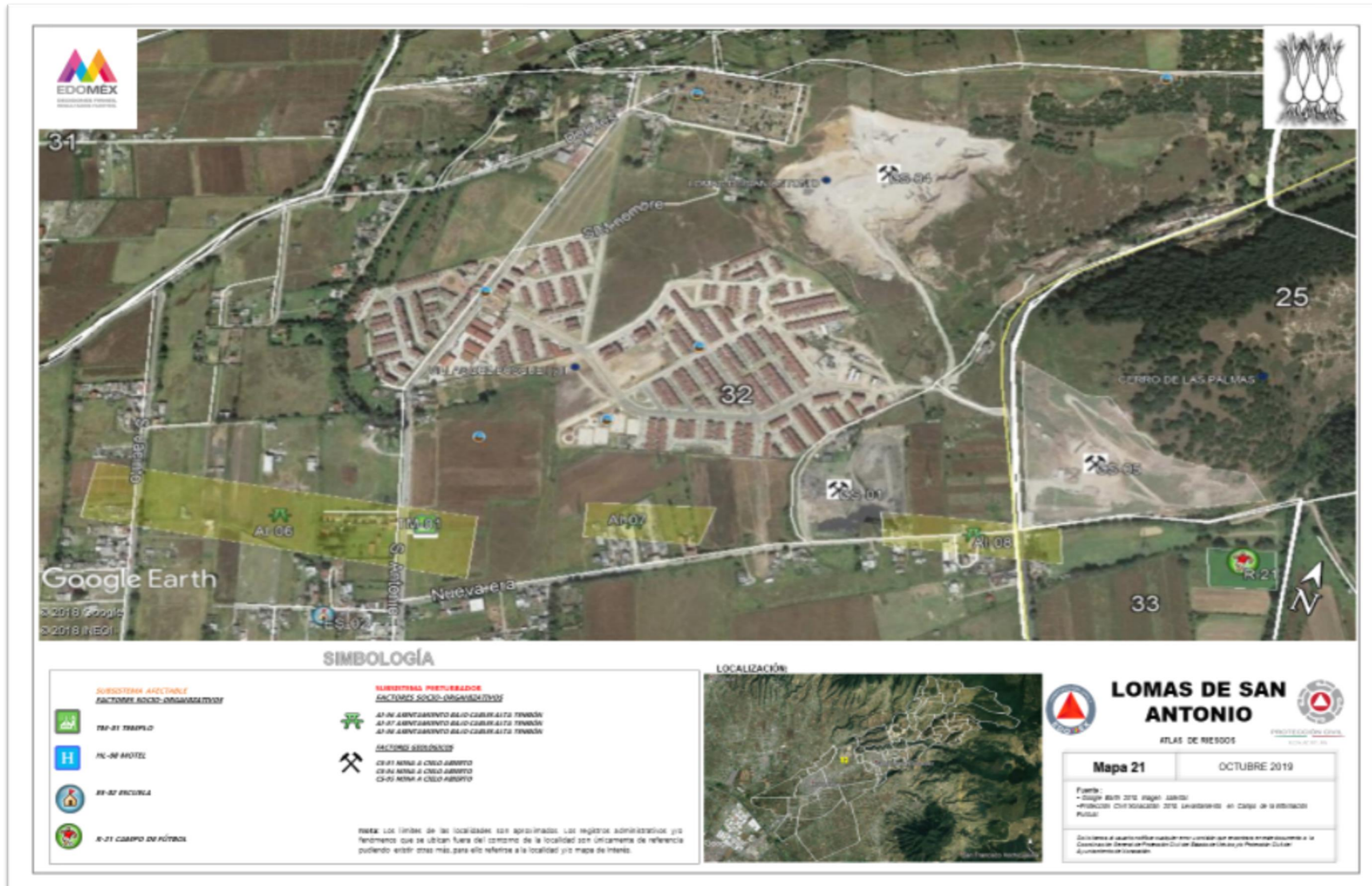


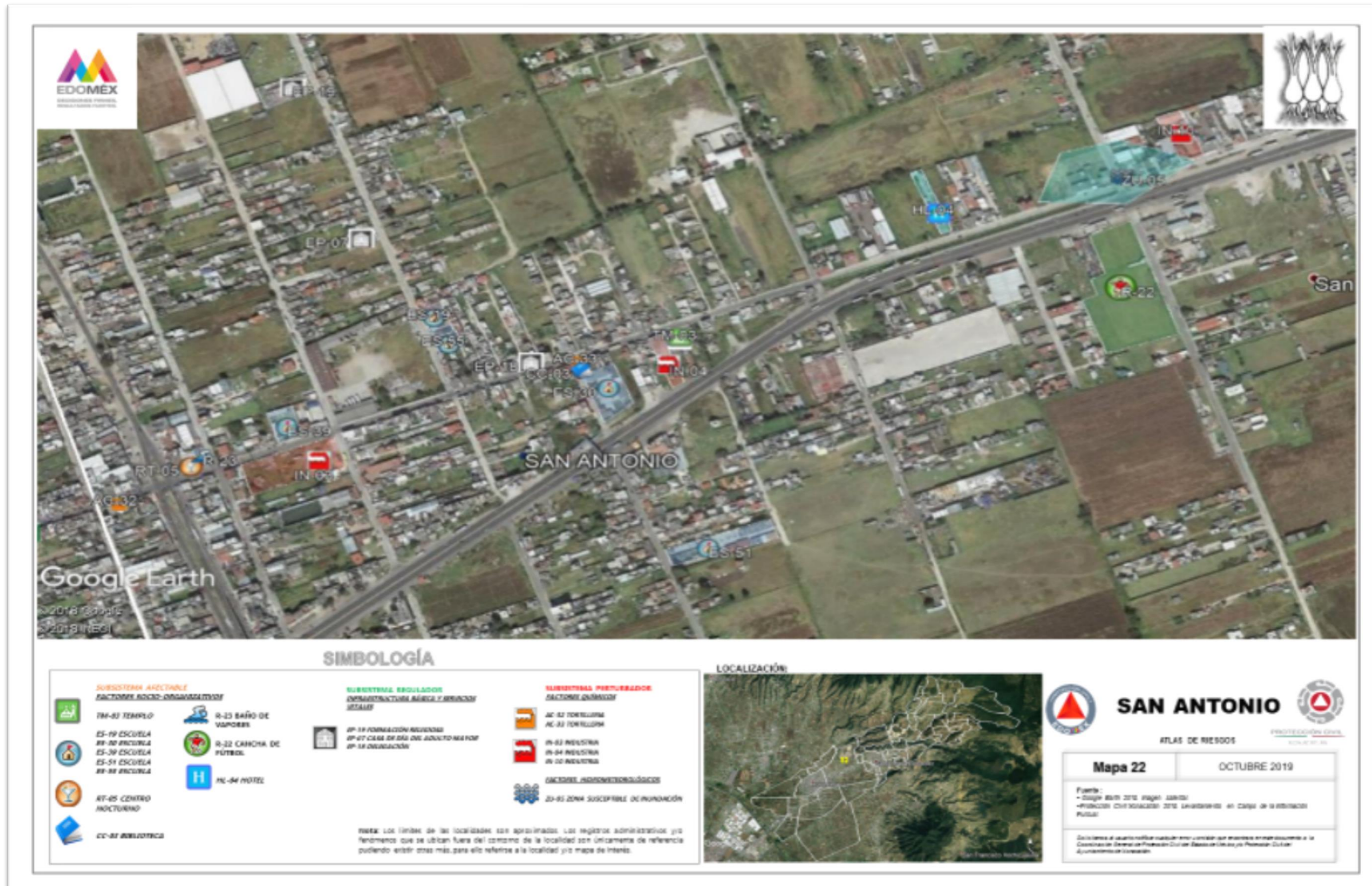




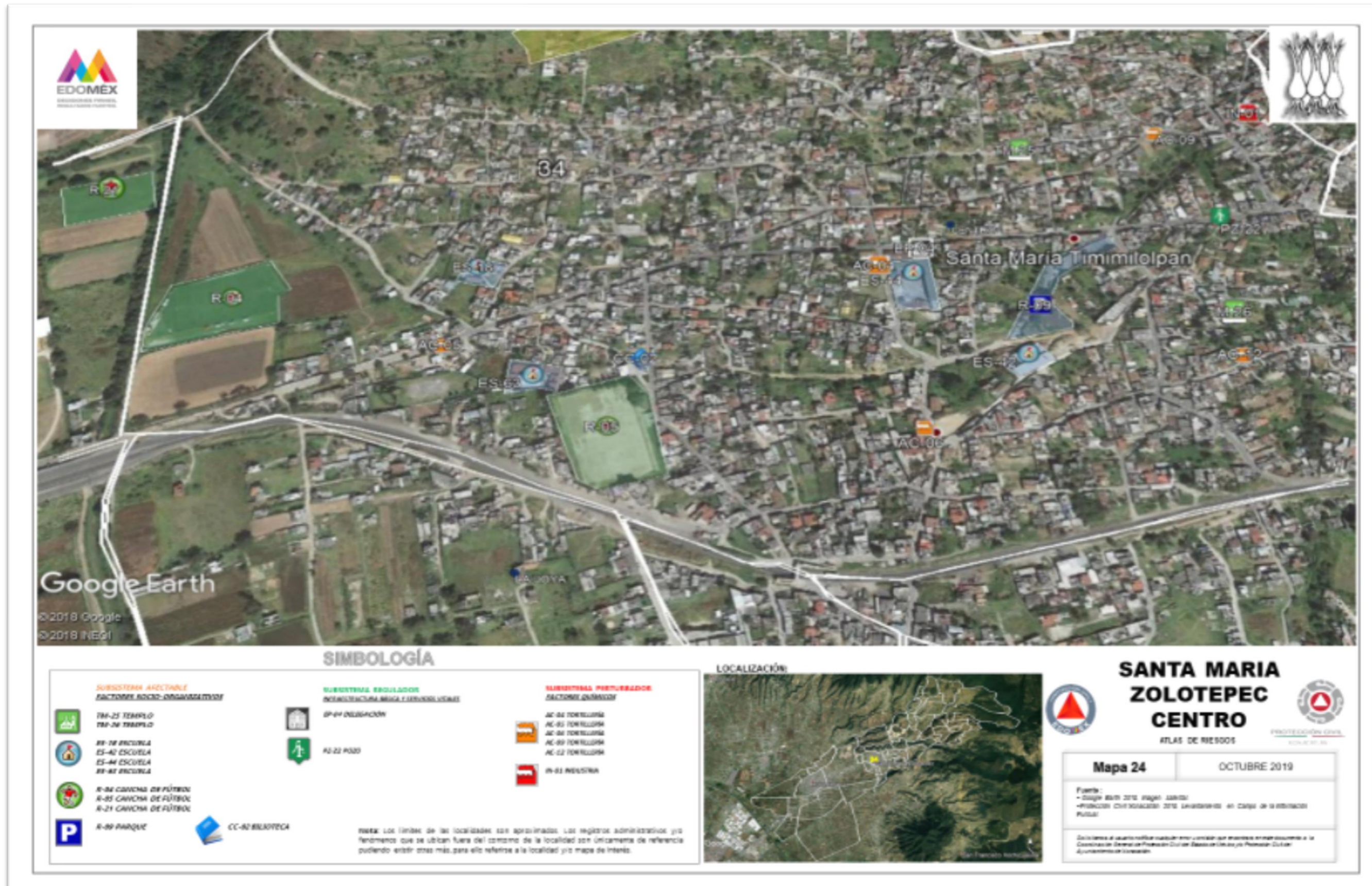


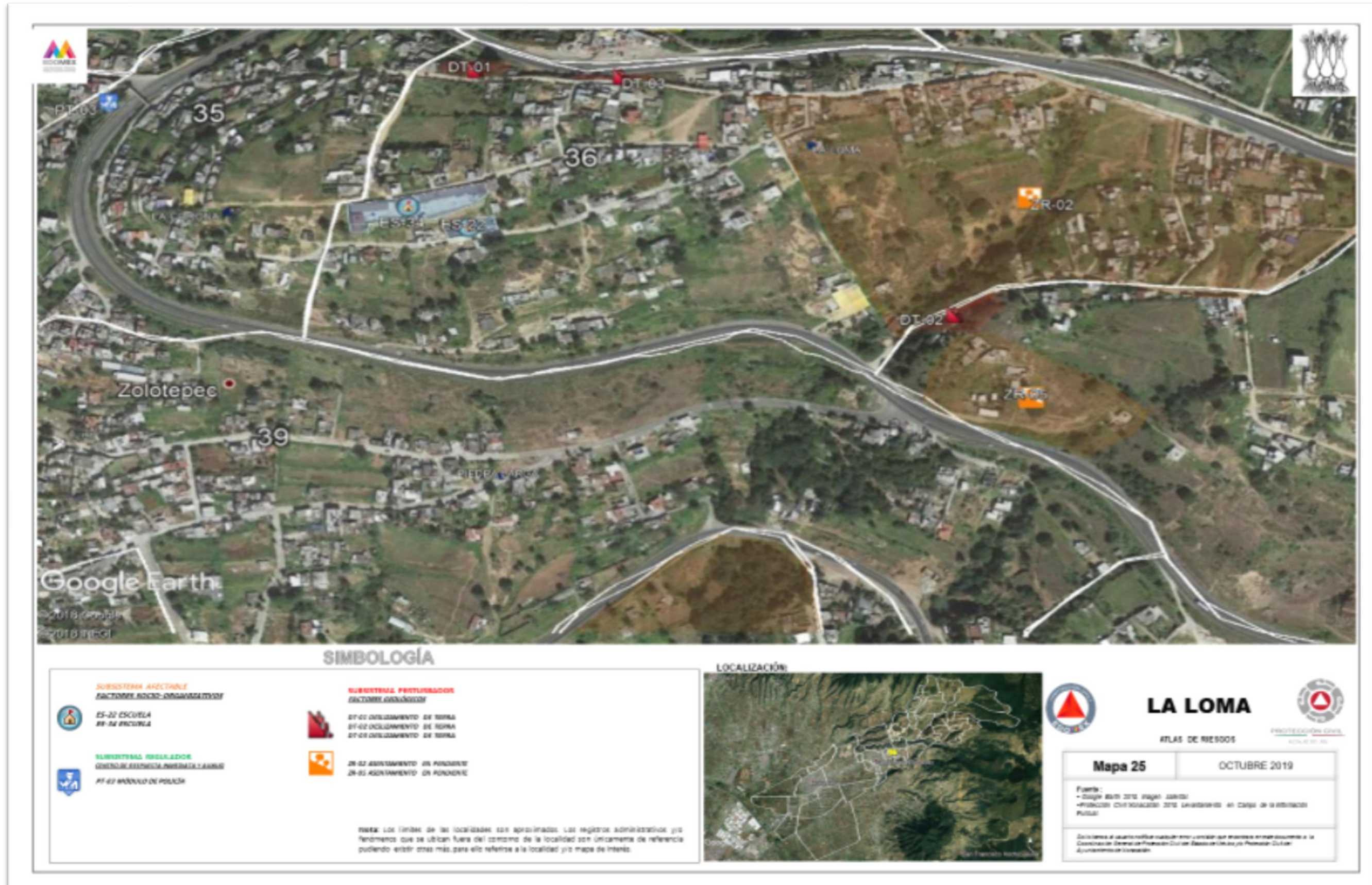




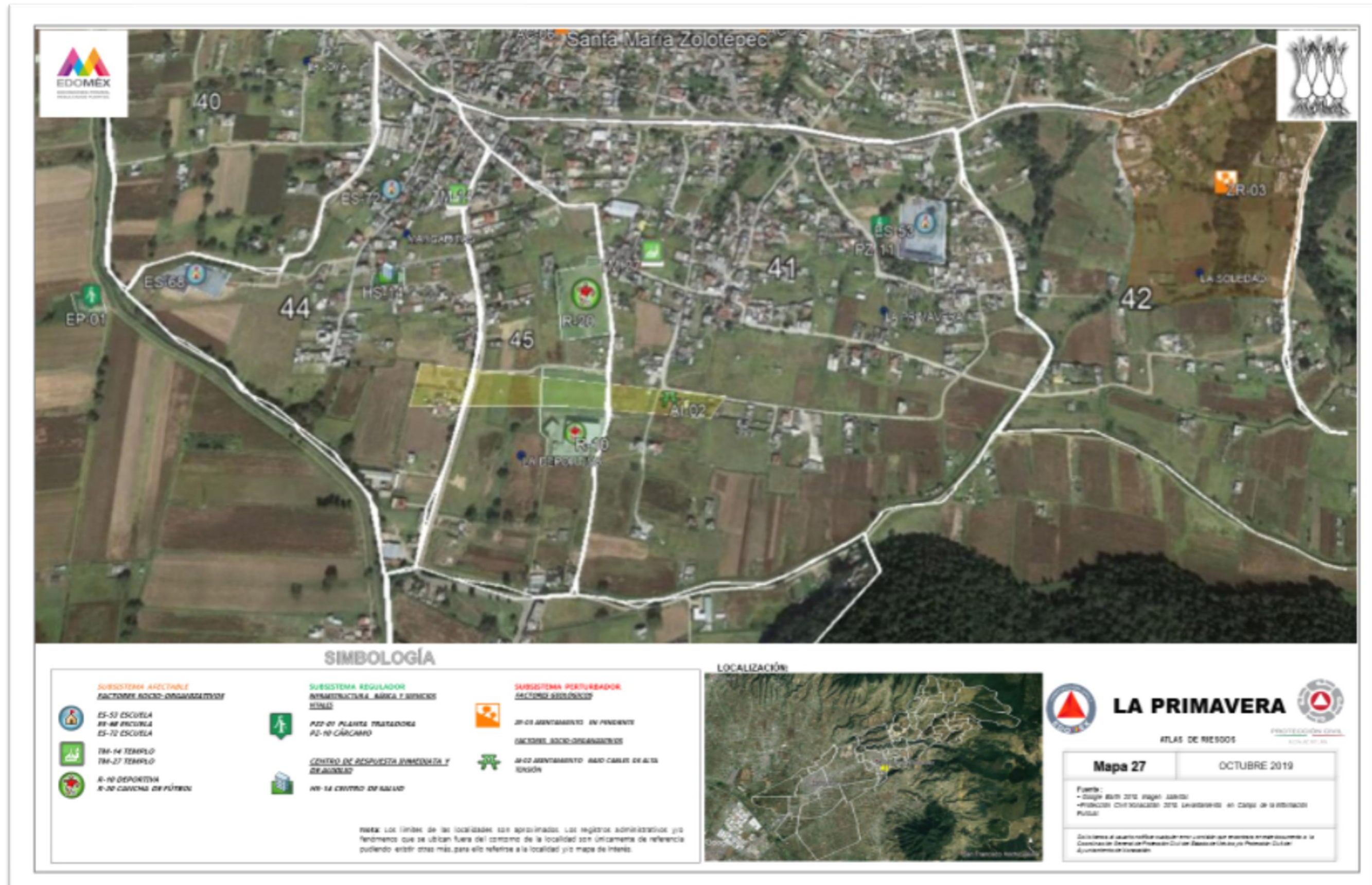






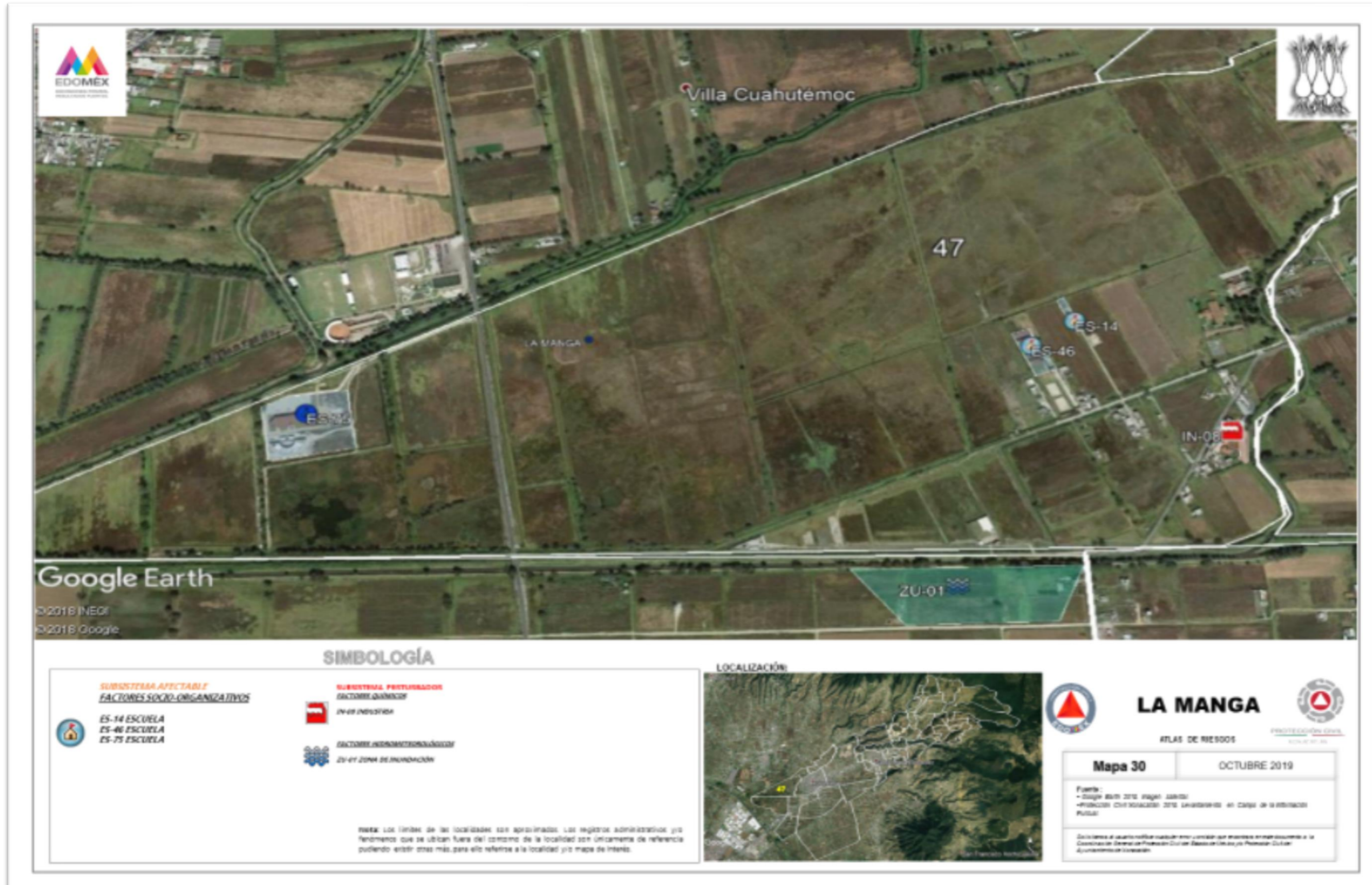


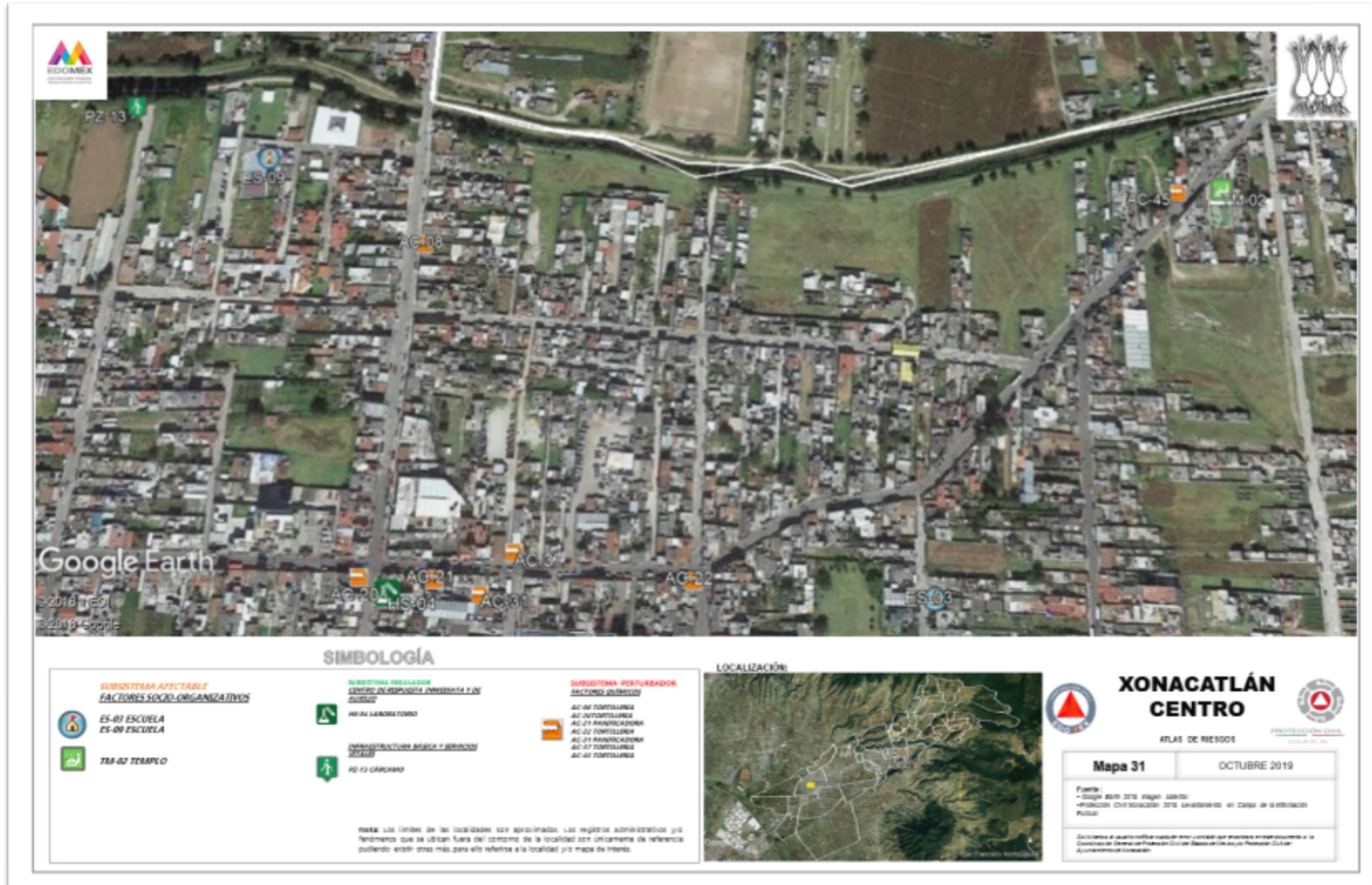


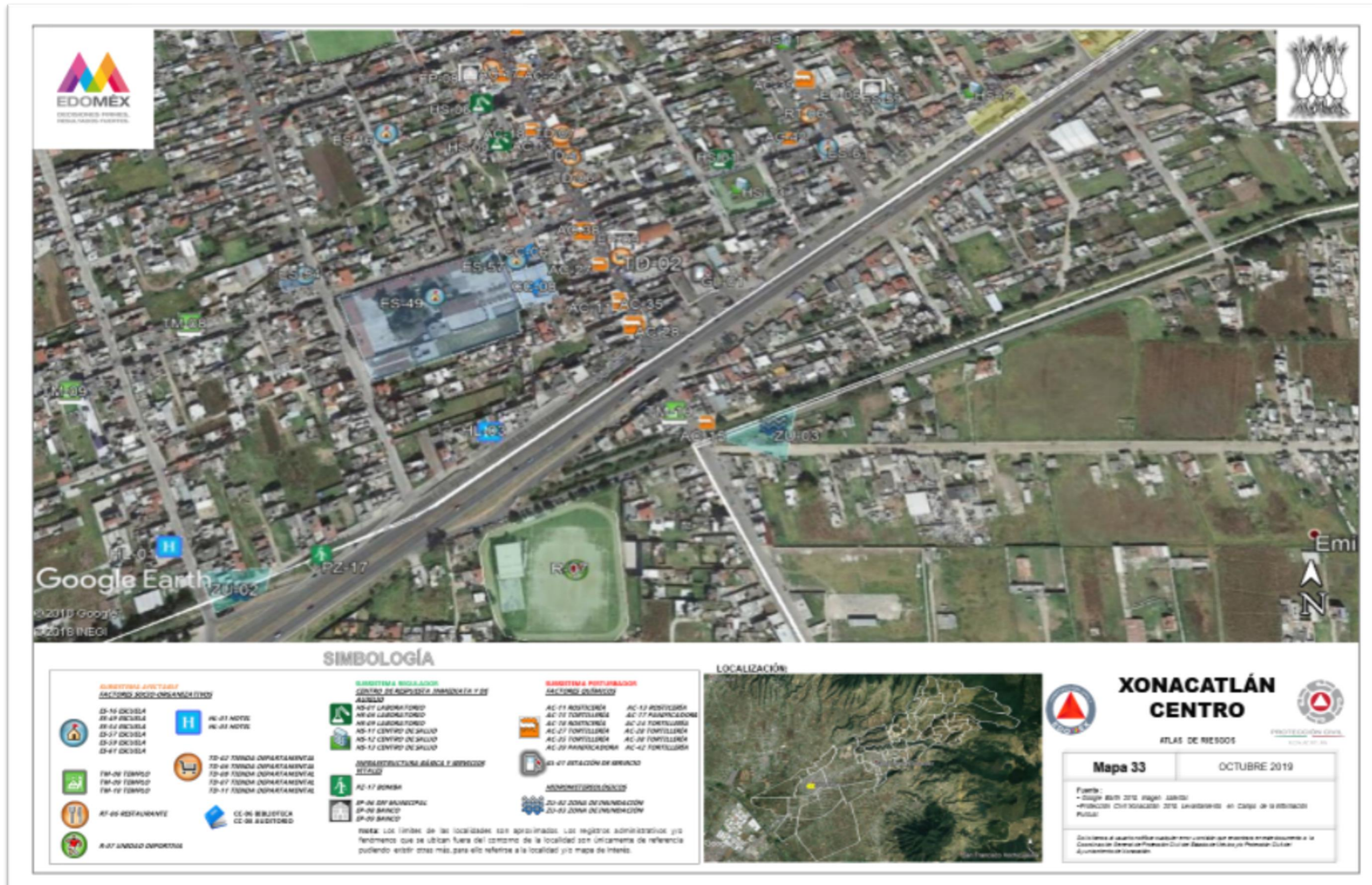




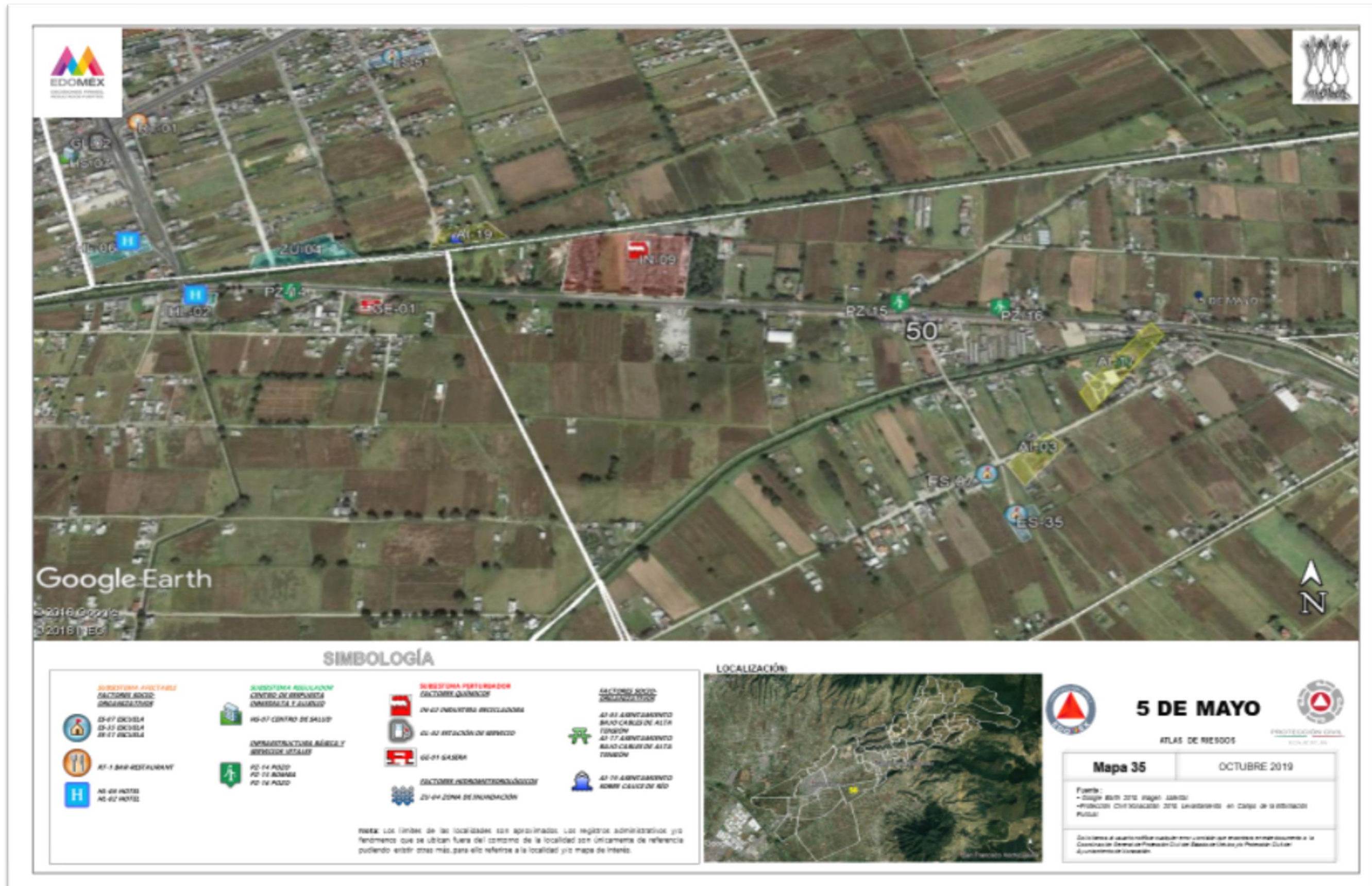


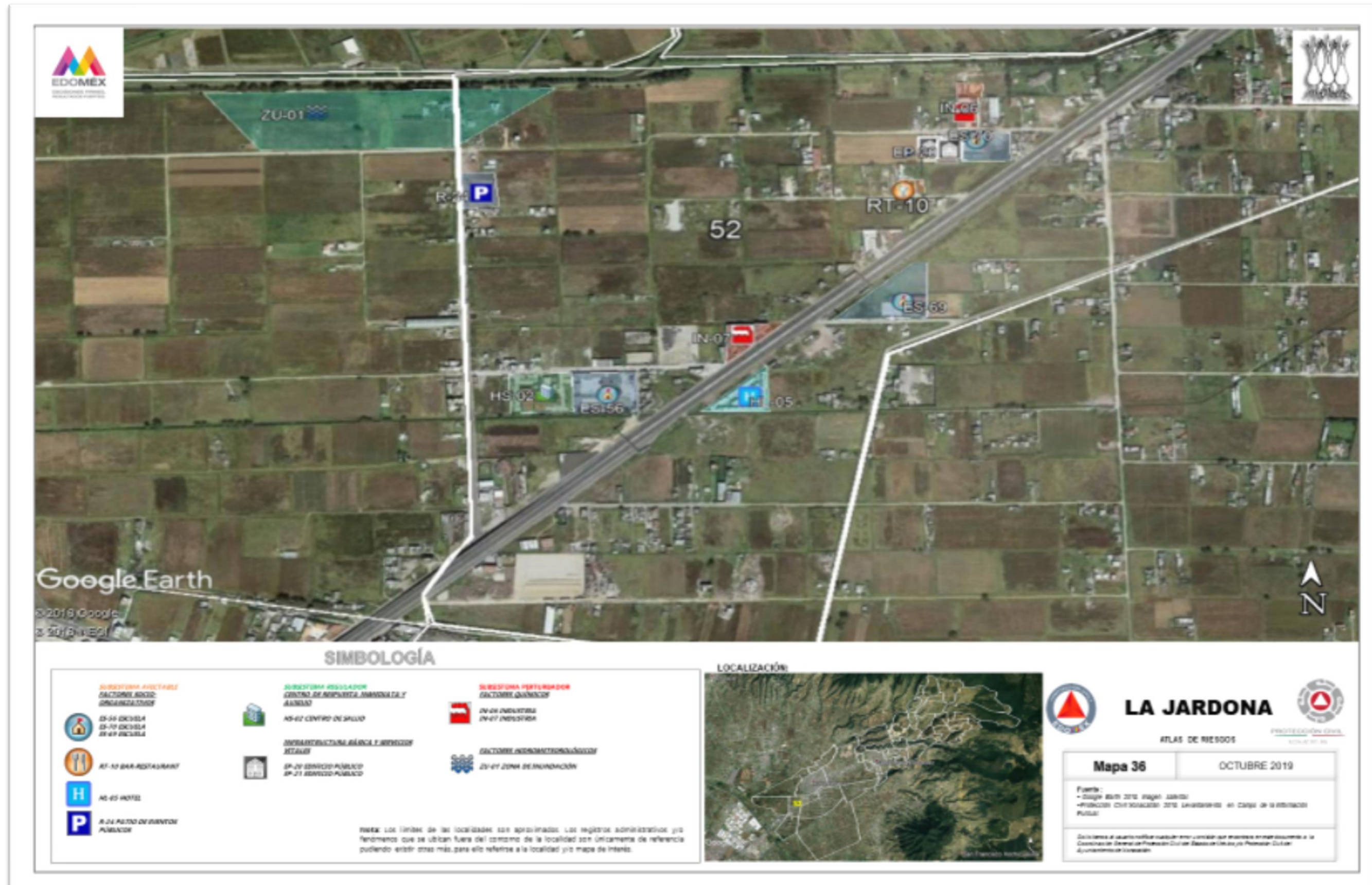


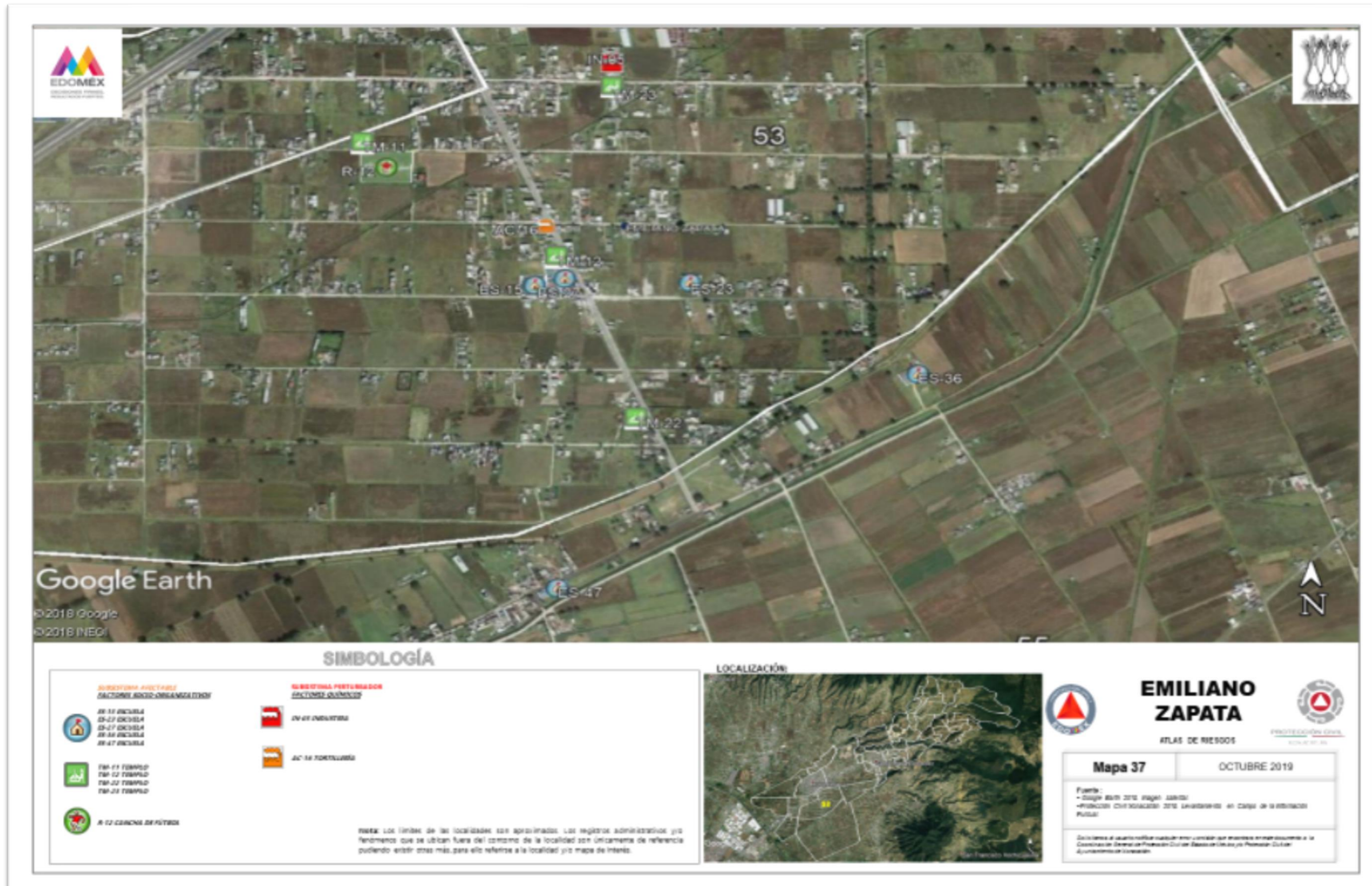












CONCEPTOS Y DEFINICIONES

ALBERGUE O REFUGIO. - Lugar o sitio destinado para prestar asilo y resguardo a la población evacuada y/o damnificada ante la amenaza u ocurrencia de un fenómeno perturbador.

AMENAZA DE PELIGRO. - Probabilidad de ocurrencia de un evento potencialmente desastroso durante un período de tiempo en un sitio determinado.

ATLAS DE RIESGOS. - Conjunto de riesgos localizados geográficamente y representados en cartografía, así como las normas, medidas, disposiciones jurídicas y recomendaciones aplicables, para reducir al mínimo la probabilidad de ocurrencia de los mismos, indicando en cada caso los tiempos, la responsabilidad y participación de las dependencias públicas, de la iniciativa privada y del sector social.

COORDENADAS GEOGRÁFICAS. - Es el conjunto de pares coordenados que indican la posición de los elementos o rasgos que se hallan sobre la superficie terrestre. Se determinan con base en la distancia que guarda cada elemento respecto a las líneas imaginarias de referencia llamadas paralelos y meridianos, conformando una cuadrícula, para ubicar y representarlos dimensionalmente con precisión, empleando la latitud y la longitud.

DAMNIFICADO. - Persona afectada por un desastre, que ha sufrido daño o perjuicio en su salud o sus bienes, o ambas, y queda sin alojamiento o vivienda de manera total o parcial, permanente o temporalmente, recibiendo en primera instancia albergue y alimentación por parte de las instituciones y organizaciones de ayuda y auxilio.

DESASTRE. - Evento que ocurre de forma repentina e inesperada, ocasionando desorganización de los patrones normales de vida y alteración del ecosistema, cuyas pérdidas están representadas por la salud e incluso la vida de la población, la destrucción de sus bienes, y daños al entorno ambiental.

ELEMENTOS BAJO RIESGO. - Contempla a la población, las obras civiles, las actividades económicas, los servicios públicos y la infraestructura, de un sitio determinado.

ESCALA GRÁFICA. - Sirve para indicar de manera gráfica la relación existente entre las dimensiones reales de la superficie terrestre y la representación de ésta en un mapa, es decir, es una representación a escala. La forma común de hacerlo es mediante el trazo de una línea horizontal recta dividida en segmentos que de acuerdo a la escala numérica, cada uno de ellos equivale a una cierta distancia real de la superficie terrestre.

ESCALA NUMÉRICA. - Se refiere al valor numérico que indica la relación de representación dimensional de equivalencia entre los puntos o rasgos de la superficie terrestre y su trazo en un mapa.

EVACUACIÓN. - Procedimiento de medida de seguridad que consiste en trasladar a la población de la zona en inminente peligro hacia un sitio seguro o algún refugio temporal.

LATITUD. - Es la distancia medida en longitud de arco (grados, minutos, segundos), a partir del paralelo del Ecuador hacia un punto de la superficie terrestre, con dirección norte o sur. Existen 90° en cada dirección.

LONGITUD. - Es la distancia medida en longitud de arco (grados, minutos, segundos), a partir del meridiano de Greenwich hacia un punto de la superficie terrestre, con dirección oriente o poniente. Existen 180° en cada dirección.

MAPA. - Es la representación reducida, generalizada y matemáticamente determinada de la superficie terrestre sobre un plano; en el cual se muestra la distribución, el estado y los vínculos de los diferentes fenómenos naturales y sociales, pudiendo ser seleccionados y caracterizados de acuerdo a la asignación de cada mapa.

MAPA TEMÁTICO. - Este tipo de mapa representa las complejas relaciones que se llevan a cabo entre fenómenos sociales, económicos y del medio; englobadas a temas específicos.

PUNTO PELIGROSO. - Es aquel sitio donde se pueden producir siniestros que afecten a la población, la infraestructura básica o la naturaleza; pueden ser de origen natural o humano.

RIESGO ESPECÍFICO. - Grado de pérdidas esperado, debido a la ocurrencia de un evento en particular y como una función de amenaza y vulnerabilidad.

SIMBOLOGÍA. - Es el conjunto de signos y figuras adoptadas convencionalmente para expresar una idea o concepto, ya sea por alguna semejanza o correspondencia; con el objetivo de facilitar su lectura e interpretación.

SISTEMA ESTATAL DE RIESGOS. - Es el elemento ordenador que integra y procesa información, proporcionando resultados que se traducen en instrumentos fundamentales para los programas de prevención y auxilio.

SUBSISTEMA AFECTABLE. - Se refiere a la población, equipamiento y medio ambiente que puede sufrir alguna alteración en su estructura y funcionamiento normal, ya sea de forma temporal o permanente.

SUBSISTEMA PERTURBADOR. - Conjunto de fenómenos de origen natural o antrópico que pueden ocasionar algún siniestro o desastre.

SUBSISTEMA REGULADOR. - Está integrado por diferentes dependencias gubernamentales que realizan acciones de protección y ayuda, así como los grupos del sector privado y social que pudieran auxiliar antes, durante o después de que se presente algún siniestro, tales como; Protección Civil, Bomberos, Seguridad Pública, Grupos de emergencia, Grupos Voluntarios, además del equipamiento existente; Hospitales, Albergues, Hoteles, Centros de Abastecimiento, Centros de acopio de víveres, etc.

VULNERABILIDAD. - Grado de pérdida en un elemento o grupos de elementos bajo riesgo, resultado de la probable ocurrencia de un evento desastroso; expresada en una escala que va de cero o sin algún daño a pérdida total.

FUENTES DE INFORMACIÓN

INSTITUTO NACIONAL DE ESTADÍSTICA Y GEOGRAFÍA (INEGI); Censo Nacional de Población y Vivienda 2005, 2010 y 2015.

INSTITUTO DE INFORMACIÓN E INVESTIGACIÓN GEOGRÁFICA, ESTADÍSTICA Y CATASTRAL DEL ESTADO DE MÉXICO (IGCEM); Nomenclátor de Localidades Municipales Xonacatlán 2018

SALAZAR GONZALEZ NEFTALI; 2017. Diagnóstico Y Estrategias Socioeconómicas Del Municipio De Xonacatlán Estado De México 2005-2015: Un Enfoque Económico Territorial, UAEM.

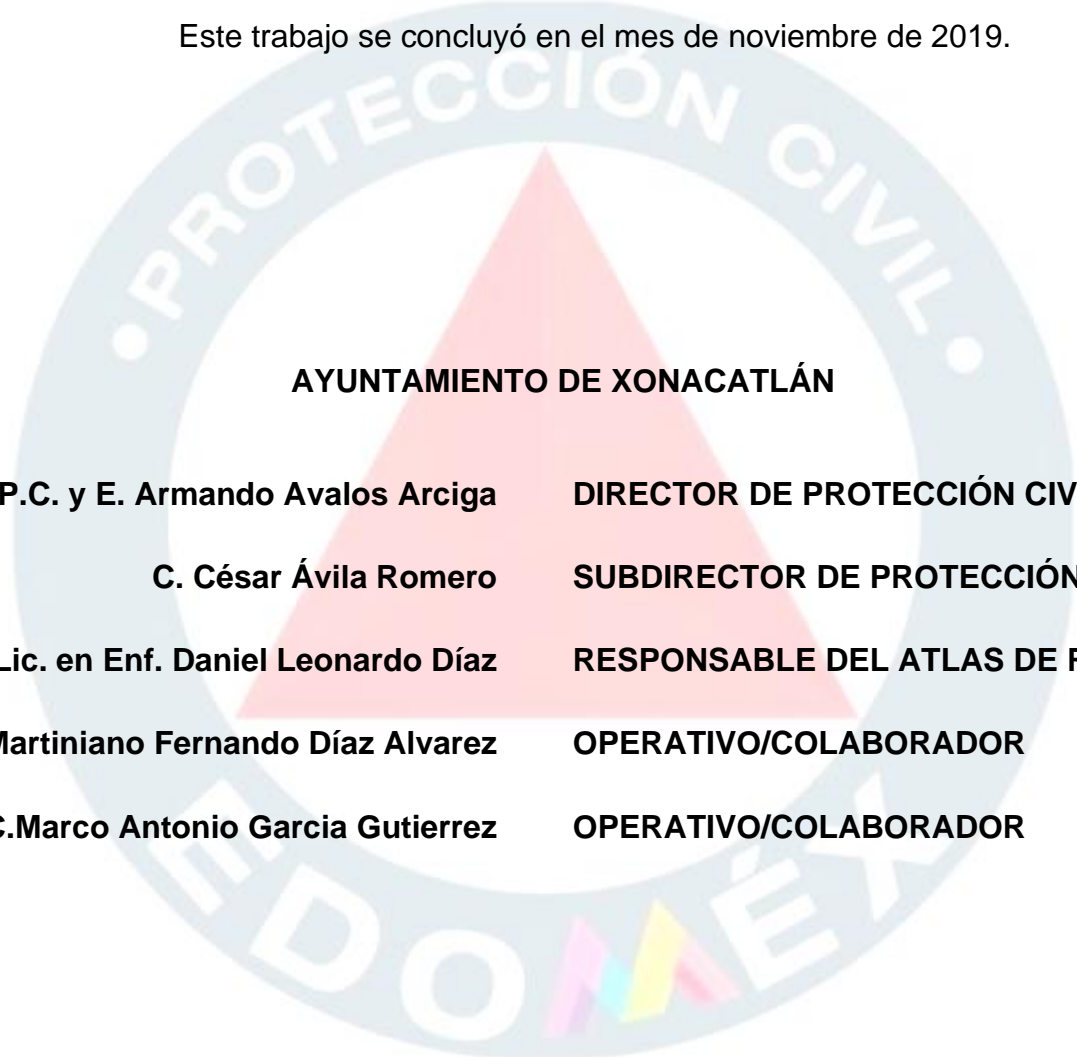
MUNICIPIO DE XONACATLÁN 2019; Bando Municipal Xonacatlán 2019-2021.

COORDINACIÓN MUNICIPAL DE PROTECCIÓN CIVIL XONACATLÁN 2019; Levantamiento en campo de información geográfica y estadística 2019

COLABORADORES

La realización del presente documento es la culminación de un arduo y constante trabajo que se ha desarrollado durante la administración 2019-2021, con la participación activa en la **recopilación y actualización de información** estadística y georeferencia de los subsistemas perturbador, afectable y regulador por parte del personal de la Unidad de Protección civil de Xonacatlán, mientras que las actividades de **diseño, captura, edición corrección e impresión digital** fueron llevadas a cabo por el personal del Departamento de Geoprocesamiento y Base de Datos, de la Coordinación General de Protección Civil del Estado de México, utilizando tecnología de Sistemas de Información Geográfica e integrada al Sistema Estatal de Riesgos.

Este trabajo se concluyó en el mes de noviembre de 2019.



AYUNTAMIENTO DE XONACATLÁN	
L. en P.C. y E. Armando Avalos Arciga	DIRECTOR DE PROTECCIÓN CIVIL
C. César Ávila Romero	SUBDIRECTOR DE PROTECCIÓN CIVIL
P. Lic. en Enf. Daniel Leonardo Díaz	RESPONSABLE DEL ATLAS DE RIESGOS
MVZ Martiniano Fernando Díaz Alvarez	OPERATIVO/COLABORADOR
C. Marco Antonio Garcia Gutierrez	OPERATIVO/COLABORADOR

C. José Francisco Gutierrez Arceo	OPERATIVO/COLABORADOR
L. en P.C. Y E. Yaret Robles Casas	OPERATIVO/COLABORADORA
L. en P.C. Y E. Luis Fernando Ruaro Gutierrez	OPERATIVO/COLABORADOR
TSUM Carlos Bravo Gil	OPERATIVO/COLABORADOR
C. Marcelo Saavedra Alva	OPERATIVO/COLABORADOR
TUM Oswaldo Eduardo Eugenio	OPERATIVO/COLABORADOR
TSUM Alexis Isaias Paulino García	OPERATIVO/COLABORADOR
Tec. En Enf. María del Rosario Hernandez Trejo	OPERATIVO/COLABORADORA





Esta información se elaboró con el apoyo de métodos automatizados y se cuenta con respaldos digitales para su consulta, los cuales forman parte del Sistema Estatal de Riesgos del Estado de México.

Solicitamos al usuario notificar cualquier error u omisión que encontrara en este documento a:

- **Coordinación General de Protección Civil del Estado de México.**
Blvrd. Adolfo López S/N, km. 4.1, Col. Las Cultura, Zinacantepec.
Teléfonos y fax: 01(722)2-13-23-44 y 2-13-17-48.
- **Coordinación Municipal de Protección Civil Xonacatlán.**
Dirección, Carretera Federal Naucalpan-Toluca Km. 45, San Antonio, Xonacatlán, Estado de México.
Teléfonos: .(719) 2-88-80-14

